



## PROGRAM HOSPODÁRSKEHO ROZVOJA A SOCIÁLNEHO ROZVOJA OBCE VEĽKÉ HOSTE

---

### PROGRAMOVACIE OBDOBIE 2015 - 2024

#### Formulár č. Ú 1 - Hlavička dokumentu PHSR

<b>Názov:</b>	Program hospodárskeho rozvoja a sociálneho rozvoja obce Veľké Hoste 2015 - 2024
<b>Územné vymedzenie :</b>	Trenčiansky kraj, okres B. n. Bebravou, obec Veľké Hoste – ŠÚJ 505684
<b>Územný plán obce schválený:</b>	<i>áno</i>
<b>Dátum schválenia PHSR:</b>	
<b>Dátum platnosti:</b>	<i>2015 - 2024</i>
<b>Verzia</b>	<i>1.0.</i>
<b>Publikovaný verejne:</b>	

Zdroj: vlastné spracovanie



<b>Základné údaje</b>	
Kraj:	Trenčiansky kraj
Okres:	B. n. Bebravou
Región:	Suchodolie
Poloha:	48°40'45"S 18°09'31"V
Nadmorská výška:	230 m n. m.
Rozloha:	8,26 km <sup>2</sup> (826 ha)
Počet obyvateľov:	586 (31. 12. 2014)
Hustota obyvateľstva:	70,94 obyv./km <sup>2</sup>
<b>Nacionále</b>	
PSC	956 38
ŠÚJ	505684
ECV	BN
Tel. predvoľba	+421-38
<b>Oficiálne adresy</b>	
Adresa:	Obecný úrad Veľké Hoste Veľké Hoste 208 956 38 Šišov
Web:	www.velkehoste.sk
E-mail:	ocuvekhoste@pbi.sk
Telefón:	038 / 769 57 20
Fax:	-

## OBSAH

1 ÚVOD .....	4
<b>ANALYTICKÁ ČASŤ PROGRAMU HOSPODÁRSKEHO A SOCIÁLNEHO ROZVOJA OBCE VEĽKÉ HOSTE.....</b>	<b>12</b>
2 ZÁKLADNÁ CHARAKTERISTIKA OBCE .....	12
2.1. HISTÓRIA OBCE.....	12
2.2. PRÍRODNÉ POMERY .....	13
2.3. TECHNICKÁ INFRAŠTRUKTÚRA.....	15
2.4. DOPRAVA.....	18
2.5. ŽIVOTNÉ PROSTREDIE .....	22
2.6. OBYVATEĽSTVO.....	26
2.7. VZDELANIE A ZAMESTNANOSŤ .....	32
2.8. BÝVANIE .....	35
2.9. PODNIKATEĽSKÉ SUBJEKTY A INŠTITÚCIE .....	36
2.10. ŠKOLSTVO A VZDELANIE .....	38
2.11. SOCIÁLNA SFÉRA .....	39
2.12. ZDRAVOTNÍCTVO .....	40
2.13. ŠPORT.....	40
2.14. KULTÚRA.....	41
2.15. UBYTOVACIE ZARIADENIA.....	43
2.16. STRAVOVACIE A REŠTAVRAČNÉ SLUŽBY .....	43
2.17. CESTOVNÝ RUCH .....	43
2.18. REKAPITULÁCIA ROZPOČTU OBCE ZA ROKY 2009 – 2014 .....	44
2.19. SAMOSPRÁVA .....	44
2.21. IDENTIFIKÁCIA HLAVNÝCH VONKAJŠÍCH FAKTOROV ROZVOJA ÚZEMIA A ANALÝZA VPLYVU VONKAJŠIEHO PROSTREDIA NA VÝVOJ SITUÁCIE V ÚZEMÍ.....	44
2.21. EX-POST HODNOTENIE PREDCHÁDZAJÚCEHO PHSR .....	45
3 SWOT ANALÝZY .....	49
3.1 HOSPODÁRSTVO A VEDECKO-TECHNICKÝ ROZVOJ.....	51
3.2 DOPRAVA A KOMUNIKÁCIE.....	52
3.3 TECHNICKÁ INFRAŠTRUKTÚRA.....	53
3.4 ODPADOVÉ HOSPODÁRSTVO.....	53
3.5 ŽIVOTNÉ PROSTREDIE .....	54
3.6 SOCIÁLNA OBLASŤ A ZDRAVOTNÍCTVO.....	55
3.7 ŠKOLSTVO A ŠPORT .....	56
3.8 KULTÚRA.....	57
3.9 PROPAGÁCIA A CESTOVNÝ RUCH.....	58
3.10 ADMINISTRATÍVA A BEZPEČNOSŤ .....	59
3.11 INFORMATIZÁCIA OBCE .....	59
3.12 PROBLÉMOVÁ ANALÝZA – HLAVNÉ ODVETVOVÉ DISPARITY A VYMEDZENIE CIEĽOVÝCH SKUPÍN SO SÚSTREDOU PODPOROU OBCE VEĽKÉ HOSTE. ....	60
<b>STRATEGICKÁ ČASŤ PROGRAMU HOSPODÁRSKEHO A SOCIÁLNEHO ROZVOJA VEĽKÉ HOSTE .....</b>	<b>67</b>
4 VÍZIA A POSLANIE OBCE VEĽKÉ HOSTE.....	67



5 FORMULÁCIA A NÁVRH STRATÉGIE.....	70
<b>PROGRAMOVÁ ČASŤ PROGRAMU HOSPODÁRSKEHO A SOCIÁLNEHO ROZVOJA VEĽKÉ HOSTE.....</b>	<b>77</b>
5.1 PROGRAM 1. HOSPODÁRSTVO A VEDECKO-TECHNICKÝ ROZVOJ .....	78
5.2 PROGRAM 2. DOPRAVA A KOMUNIKÁCIE .....	78
5.3 PROGRAM 3. TECHNICKÁ INFRAŠTRUKTÚRA .....	78
5.4 PROGRAM 4. ODPADOVÉ HOSPODÁRSTVO .....	79
5.5 PROGRAM 5. ŽIVOTNÉ PROSTREDIE .....	79
5.6 PROGRAM 6. SOCIÁLNE SLUŽBY A ZDRAVOTNÍCTVO .....	80
5.7 PROGRAM 7. VZDELÁVANIE A ŠPORT .....	81
5.8 PROGRAM 8. KULTÚRA.....	81
5.9 PROGRAM 9. PROPAGÁCIA A CESTOVNÝ RUCH .....	82
5.10 PROGRAM 10. ADMINISTRATÍVA A BEZPEČNOSŤ .....	82
5.11 PROGRAM 11. INFORMATIZÁCIA OBCE.....	83
6 MERATEĽNÉ INDIKÁTORY.....	83
6.1 PROGRAM 1. HOSPODÁRSTVO A VEDECKO-TECHNICKÝ ROZVOJ .....	84
6.2 PROGRAM 2. DOPRAVA A KOMUNIKÁCIE.....	84
6.3 PROGRAM 3. TECHNICKÁ INFRAŠTRUKTÚRA .....	85
6.4 PROGRAM 4. ODPADOVÉ HOSPODÁRSTVO .....	85
6.5 PROGRAM 5. ŽIVOTNÉ PROSTREDIE .....	86
6.6 PROGRAM 6. SOCIÁLNE SLUŽBY A ZDRAVOTNÍCTVO .....	87
6.7 PROGRAM 7. VZDELÁVANIE A ŠPORT .....	87
6.8 PROGRAM 8. KULTÚRA.....	88
6.9 PROGRAM 9. PROPAGÁCIA A CESTOVNÝ RUCH .....	89
6.10 PROGRAM 10. ADMINISTRATÍVA A BEZPEČNOSŤ .....	89
<b>REALIZAČNÁ ČASŤ PROGRAMU HOSPODÁRSKEHO A SOCIÁLNEHO ROZVOJA VEĽKÉ HOSTE .....</b>	<b>92</b>
7 INŠTITUCIONÁLNE A ORGANIZAČNÉ ZABEZPEČENIE REALIZÁCIE PHSR OBCE VEĽKÉ HOSTE .....	93
7.1 SYSTÉM MONITOROVANIA A HODNOTENIA PLNENIA PHSR.....	94
7.2 KOMUNIKAČNÝ PLÁN .....	96
8 AKČNÝ PLÁN .....	97
8.1 PROGRAM 1. HOSPODÁRSTVO A VEDECKO-TECHNICKÝ ROZVOJ .....	97
8.2 PROGRAM 2. DOPRAVA A KOMUNIKÁCIE .....	97
8.3 PROGRAM 3. TECHNICKÁ INFRAŠTRUKTÚRA .....	98
8.4 PROGRAM 4. ODPADOVÉ HOSPODÁRSTVO .....	99
8.5 PROGRAM 5. ŽIVOTNÉ PROSTREDIE .....	100
8.6 PROGRAM 6. SOCIÁLNE SLUŽBY A ZDRAVOTNÍCTVO .....	102
8.7 PROGRAM 7. VZDELÁVANIE A ŠPORT .....	103
8.8 PROGRAM 8. KULTÚRA.....	103
8.9 PROGRAM 9. PROPAGÁCIA A CESTOVNÝ RUCH .....	105
8.10 PROGRAM 10. ADMINISTRATÍVA A BEZPEČNOSŤ .....	105
8.11 PROGRAM 11. INFORMATIZÁCIA OBCE.....	106
<b>FINANČNÁ ČASŤ PROGRAMU HOSPODÁRSKEHO A SOCIÁLNEHO ROZVOJA VEĽKÉ HOSTE.....</b>	<b>108</b>
9 FINANČNÝ PLÁN PROGRAMU .....	109
9.1 PROGRAM 1. HOSPODÁRSTVO A VEDECKO-TECHNICKÝ ROZVOJ .....	109
9.2 PROGRAM 2. DOPRAVA A KOMUNIKÁCIE .....	111
9.3 PROGRAM 3. TECHNICKÁ INFRAŠTRUKTÚRA .....	112
9.4 PROGRAM 4. ODPADOVÉ HOSPODÁRSTVO .....	113
9.5 PROGRAM 5. ŽIVOTNÉ PROSTREDIE .....	115
9.6 PROGRAM 6. SOCIÁLNE SLUŽBY A ZDRAVOTNÍCTVO .....	116
9.7 PROGRAM 7. VZDELÁVANIE A ŠPORT .....	117
9.8 PROGRAM 8. KULTÚRA.....	119
9.9 PROGRAM 9. PROPAGÁCIA A CESTOVNÝ RUCH .....	120
9.10 PROGRAM 10. ADMINISTRATÍVA A BEZPEČNOSŤ .....	121
9.11 PROGRAM 11. INFORMATIZÁCIA OBCE.....	122
10 ZÁVER.....	127
11 POUŽITÁ LITERATÚRA .....	129



## 1 ÚVOD

Dokument „ Program hospodárskeho rozvoja a sociálneho rozvoja obce Veľké Hoste s výhľadom do roku 2024 (PHSR) je strednodobý strategický dokument, ktorý na základe analýzy hospodárskeho a sociálneho rozvoja obce stanovuje jeho strategické ciele a priority rozvoja. Je prostriedkom na napĺňanie vízie ďalšieho smerovania rozvoja obce. Programom hospodárskeho a sociálneho rozvoja obce Veľké Hoste sa uskutočňuje podpora rozvoja na úrovni miestnej samosprávy s dôrazom na sociálnu, ekonomickú a kultúrnu sféru. Je to program cielených opatrení, navrhnutý pre oživenie sociálneho, ekonomického a kultúrneho rozvoja obce Veľké Hoste, ktorý na základe výsledkov ročného hodnotenia bude priebežne aktualizovaný a doplňovaný.

### Formulár č. Ú 2 - Zámer spracovania PHSR

Zámer spracovania PHSR	
<b>Názov dokumentu</b>	- Program hospodárskeho a sociálneho rozvoja obce Veľké Hoste na roky 2015 - 2024
<b>Forma spracovania</b>	- pracovníkmi samosprávy, - s pomocou externých odborníkov (spolupráca),
<b>Riadenie procesu spracovania</b>	- pracovné skupiny boli zložené z vedenia obce, zamestnancov OcÚ, poslancov OZ a komisií, - spracovania PHSR sa zúčastnili aj RO a PO organizácie v zriaďovateľskej pôsobnosti obce, - súčasťou prieskumu boli aj mimovládne organizácie a podnikateľské subjekty v obci, - zapojenie verejnosti a komunikácia s verejnosťou: zapojenie prostredníctvom dotazníkového prieskumu, informovanie prebiehalo formou www stránky, prostredníctvom zasadnutí OZ.
<b>Obdobie spracovania</b>	- PHSR bol spracovaný v priebehu roka 2015 - harmonogram spracovania je uvedený v nasledujúcej tabuľke.
<b>Financovanie spracovania</b>	- náklady na vlastné spracovanie boli financované z rozpočtu obce KZ 41.

Zdroj: Weisová, Bernátová: Strategické plánovanie samosprávy, Municipalia 2012

### Formulár č. Ú 3 - Harmonogram spracovania PHSR

Harmonogram spracovania PHSR												
Termín	I	II	III	IV	V	VI	VII	VIII	IX	X	XI	XII
<b>Úvod</b>												
<b>Analytická časť</b>												
<b>Strategická časť</b>												
<b>Programová časť</b>												
<b>Realizačná časť</b>												
<b>Finančná časť</b>												
<b>Záver</b>												

Zdroj: Weisová, Bernátová: Strategické plánovanie samosprávy, Municipalia 2012

Bol spracovaný na základe zákona Národnej rady SR č. 539/2008 Z. z. o podpore regionálneho rozvoja v znení zákona 309/2014 Z.z., ktorý definuje Program hospodárskeho a sociálneho rozvoja obce ako strednodobý programový dokument, obsahujúci analýzu hospodárskeho a sociálneho rozvoja obce, hlavné smery jej vývoja, ustanovenie cieľov, prvoradých potrieb a úloh vo všetkých oblastiach života obce. Súčasťou programu je aj návrh jeho administratívneho a finančného zabezpečenia. Zákon stanovuje aj úlohy, týkajúce sa vypracovania, schvaľovania, zabezpečenia plnenia a pravidelného vyhodnocovania predmetného programového dokumentu. Pri spracovaní programu boli rešpektované zásady regionálnej politiky vlády Slovenskej republiky a princípy regionálnej politiky Európskej únie zakotvené najmä v nariadení Rady (ES) č. 1266/1999 (nariadenie o štrukturálnych fondoch).

### Formulár č. Ú 7 - Použité participatívne metódy

Metóda	Informovanie verejnosti	Získavanie názorov verejnosti	Zohľadnenie názorov verejnosti
<b>Tlačené materiály</b>			
Verejné informačné tabule	áno		
Informačné formuláre, tabuľky údajov,	áno		



Internetové stránky	áno		
<b>Využitie existujúcich médií</b>			
Zverejňovanie informácií v miestnej tlači	áno	áno	
<b>Stretnutia</b>			
Stretnutia s kľúčovými ľuďmi/skupinami	áno	áno	áno
Návšteva v dotknutom území	áno	áno	áno
Verejné vypočutie	áno	áno	áno
Využitie miestnych ľudí na získavanie názorov	áno	áno	áno
<b>Rozhovory a prieskumy</b>			
Dotazník pre záujmové skupiny	áno	áno	
Dotazník pre širokú verejnosť	áno	áno	
<b>Poradné skupiny</b>			
Miestne poradné skupiny	áno	áno	áno
<b>Riešenie problémov</b>			
Rokovanie bez prítomnosti moderátora/facilitátora	áno	áno	áno

Zdroj: vlastné spracovanie

Program sociálneho, ekonomického a kultúrneho rozvoja obce Veľké Hoste je súčasťou sústavy základných dokumentov podpory regionálneho rozvoja v Slovenskej republike. Táto sústava je členená na strategické a programové dokumenty vypracovávané na úrovni štátu, sektorov, samosprávnych krajov, regiónov a obcí a programové dokumenty Európskej únie (pre využitie zdrojov štrukturálnych fondov).

### Východiskové podklady

Podpora regionálneho rozvoja sa uskutočňuje v súlade s programovaním na:

#### Miestnej úrovni

- Program odpadového hospodárstva,
- **Viacročný rozpočet**
- **Program hospodárskeho a sociálneho rozvoja**

#### Národnej úrovni

- **Partnerská dohoda** určuje stratégiu, priority a podmienky SR na využívanie fondov EÚ tak, aby sa dosiahli priority stratégie Európa 2020. Ide teda o základný národný dokument, ktorý zastrešuje všetky operačné programy SR pre nové programové obdobie. Neformálne vyjednávania k príprave Partnerskej dohody a operačným programom Slovenskej republiky na roky 2014-2020 sa začali 25. januára 2013 stretnutím so zástupcami Európskej komisie. Následne sa uskutočnili aj ďalšie neformálne kolá rokovaní, o ktorých bližšie informácie je možné získať na stránkach Úradu vlády ako Centrálného koordinačného orgánu pre fondy EÚ v podmienkach SR.
- **Pozitívny dokument Európskej komisie k Partnerskej dohode a programom SR na roky 2014 - 2020** - pozitívny dokument identifikuje z pohľadu Európskej komisie hlavné rozvojové potreby s možnosťou financovania opatrení v rámci fondov Spoločného strategického rámca EÚ v podmienkach SR. Zároveň tento dokument predstavuje základ pre negóciácie s Európskou komisiou k Partnerskej dohode a operačným programom SR na roky 2014-2020.
- **Stratégia financovania Európskych štrukturálnych a investičných fondov pre programové obdobie 2014 - 2020**
- **Integrovaný regionálny operačný program „IROP“** - predstavuje programový dokument SR pre programové obdobie 2014 – 2020, ktorého globálnym cieľom je: prispieť k zlepšeniu kvality života a zabezpečiť udržateľné poskytovanie verejných služieb s dopadom na vyvážený a udržateľný územný rozvoj, hospodársku, územnú a sociálnu súdržnosť regiónov, miest a obcí.
- Sektorový operačný program, ktorý je strednodobý dokument vypracovaný pre vopred určené sektory.
- Program hospodárskeho rozvoja a sociálneho rozvoja samosprávneho kraja (PHSR TNSK), ktorý je strednodobý programový dokument, je v súlade s cieľmi a prvoradými potrebami ustanovenými v národnom pláne a s podkladom na vypracovanie príslušného regionálneho operačného programu. Jeho vypracovanie zabezpečuje samosprávny kraj.
- Koncepcia územného rozvoja Slovenska 2001, aktualizácia 2010,
- Národný program reforiem, máj 2012,
- Návrh základných princípov na prípravu Partnerskej dohody Slovenskej republiky na programové obdobie 2014 – 2020,
- Stratégia rozvoja dopravy SR do roku 2020, 2010,
- Program odpadového hospodárstva na roky 2011 - 2015,
- Stratégia Slovenskej republiky pre integráciu Rómov do roku 2020
- Revidovaný národný akčný plán Dekády začleňovania rómskej populácie 2005 - 2015 na roky 2011 – 2015
- 2. etapa Programu podpory zdravia znevýhodnených komunít na Slovensku na roky 2009 – 2015
- Koncepcia výchovy a vzdelávania rómskych detí a žiakov vrátane rozvoja stredoškolského a vysokoškolského vzdelávania

#### Nadnárodnej úrovni

Programové dokumenty Európskej únie pre využitie štrukturálnych fondov tvoria:

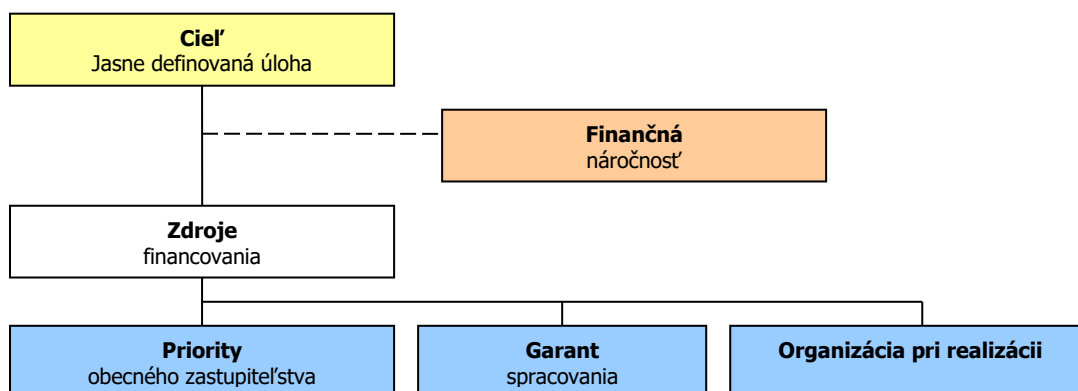


- Stratégia EÚ 2020 - cieľ: konkurencieschopnosť, zamestnanosť a hospodársky rast
- Spoločný strategický rámec EK, marec 2012,
- Nariadenia EK (Všeobecné nariadenie, nariadenie k fondom),
- CENTROPE – Správa o regionálnom rozvoji, 2012,
- CENTROPE – Nástroj na hodnotenie potrieb infraštruktúry – podpora konkurencieschopného regionálneho rozvoja (INAT),
- CENTROPE – Stratégia ľudského kapitálu,
- CENTROPE – Stratégia v oblasti vedomostného regiónu,
- CENTROPE – Stratégia v oblasti priestorovej integrácie a Akčný plán 2013+,
- CENTROPE – Stratégia v oblasti kultúry a cestovného ruchu 2013+,
- Národný (regionálny) rozvojový plán (RDP – Regional Development Plan), ktorý je hlavným dokumentom pre vyjednanie podpory zo Štrukturálnych fondov Európskej únie.
- Rámec podpory spoločenstva (CSF – Community Support Framework), ktorý bude vytvorený na základe Národného rozvojového plánu v spolupráci s Európskou komisiou, je hlavným dokumentom vymedzujúcim poskytnutie podpory zo štrukturálnych fondov Európskej únie.
- Sektorové operačné programy (SOP – Sectoral Operation Programme), ako taktické dokumenty vytvorené na úrovni ministerstiev, ktoré rozpracovávajú problémové celky stratégií majúci plošný (celoštátny) charakter, pre ktoré bude žiadané spolufinancovanie zo zdrojov Európskej únie.
- Regionálne operačné programy (ROP – Regional Operation Programme), ako taktické dokumenty, ktoré budú spracované na úrovni regiónov NUTS II a rozpracovávajú tie problémové celky stratégií, pre ktoré bude žiadané spolufinancovanie zo zdrojov Európskej únie.
- Strategické usmernenia Spoločenstva (SUS) – ROP odráža 1 usmernenie SUS t.j. „urobiť Európu a jej regióny atraktívnejším priestorom pre investície a prácu“, a súčasne 3 usmernenie SUS t.j. „vytvorenie väčšieho množstva a kvalitnejších pracovných miest“

Jednotlivé strategické dokumenty sú vypracovávané vo vzájomnej nadväznosti a postupnosti.

### Implementácia

Implementácia Programu hospodárskeho a sociálneho rozvoja obce Veľké Hoste je zložitý a náročný proces. Za jeho realizáciu so zabezpečením všetkých väzieb na strategické a programové dokumenty SR a EÚ budú zodpovední predstavitelia samosprávy obce Veľké Hoste. Návrh spôsobu implementácie bude treba dopĺňať v súlade s organizačnou štruktúrou samosprávneho úradu, jeho kompetenciami v nadväznosti na vývoj v oblasti legislatívy, predovšetkým v oblasti nakladania s finančnými prostriedkami. Pri posudzovaní jednotlivých Projektov sme použili procesnú analýzu, ktorej hlavným cieľom bolo analyzovať proces premeny vstupov pomocou použitia súboru finančných, ľudských a technologických zdrojov.



### Finančné zabezpečenie

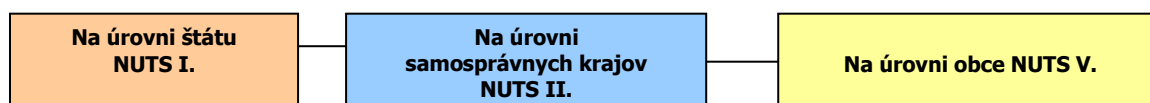
V zmysle zákona č. 539/2008 Z. z. o podpore regionálneho rozvoja v znení zákona 309/2014 Z.z., sa financovanie regionálneho rozvoja realizuje na troch úrovniach: Na mikroregionálnej úrovni je možné rozvojové aktivity financovať jedine združením zdrojov nižšej úrovne, čiže obcí. Samosprávy nemajú spoločný zdroj financovania. V súčasnej situácii je možné rozvojové aktivity financovať buď z rozpočtov jednotlivých obcí v prípade individuálnych Projektov alebo združením financií viacerých obcí v prípade spoločných Projektov. V prípade financovania Projektov majúci význam v kontexte priorít celého kraja zohráva významnú úlohu Trenčiansky samosprávny kraj a financovanie inštitúcií v jeho zriaďovateľskej kompetencii. Ďalšími doplnkovými zdrojmi, ktoré možno definovať na úrovni jednotlivých aktivít sú predovšetkým štrukturálne fondy EÚ. Ich využitie v rámci jednotlivých aktivít je možné stanoviť len indikatívne bez určenia výšky požadovanej podpory s cieľom prispieť ku koordinácii realizácie rozvojových aktivít.



- Pri zostavovaní finančného plánu a zaistovaní finančnej podpory je potrebné zamerať sa na tie opatrenia, ktoré sú nedostatočne podporované zo štátneho rozpočtu, alebo nie sú podporované vôbec.
- Pri zabezpečovaní základných potrieb občanov postupuje samospráva podľa zákona číslo 369/1990 Z.z. O obecnom zriadení a v zmysle zákona č. 138/1991 Zb. O majetku obcí v znení neskorších predpisov.
- Na plnenie svojich úloh má obce okrem finančných prostriedkov poukázaných od štátu v rámci delimitácie k dispozícii nasledovné financie: príjmy z miestnych daní a poplatkov, zdroje Štrukturálnych fondov Európskej únie v rámci programovacieho obdobia 2014 - 2020.

#### Zdroje a dokumenty

V súlade so snahou Slovenskej republiky o znižovanie rozdielov na úrovni rozvoja jednotlivých regiónov boli východiskom pri príprave Programu hospodárskeho a sociálneho rozvoja obce Veľké Hoste nasledovné strategické dokumenty:



#### Podporné materiály

Pri vypracovaní Programu hospodárskeho a sociálneho rozvoja obce Veľké Hoste boli použité aj prognostické údaje vypracované Ministerstvom výstavby a regionálneho rozvoja SR. Hlavnou úlohou prognostických údajov je podporiť vypracovanie tohto programu a zabezpečiť tým zvýšenie efektívnosti procesov strategického plánovania a kvality tohto dokumentu. Toto zabezpečenie je dané prepojením Systému strednodobého výhľadu hospodárskeho a sociálneho vývoja a vecnej roviny strategického plánovania.

Obec Veľké Hoste má nasledovné možnosti čerpania mimorozpočtových zdrojov na dosahovanie svojich cieľov a priorít v zmysle stanovených tematických cieľov stratégie Európa 2020 a prioritných oblastí Pozičného dokumentu:

**Partnerská dohoda** (ďalej len „PD“), ako obdoba súčasného Národného strategického referenčného rámca, obsahuje záväzky členského štátu, že pridelené alokácie pre politiku súdržnosti EÚ sa využijú na implementáciu stratégie Európa 2020. Partnerská dohoda obsahuje aj návrh operačných programov.

**Operačné programy** (ďalej len „OP“) sú hlavným riadiacim nástrojom pre využívanie fondov EÚ. Na zabezpečenie naplnenia cieľov stratégie Európa 2020 vypracovala EK tzv. „kondicionality“, t.j. podmienky, ktoré musia členské štáty splniť, jednak sú to podmienky ex ante, ktoré musia byť zavedené pred poskytnutím prostriedkov z fondov, ako aj podmienky ex post, podľa ktorých bude uvoľnenie dodatočných prostriedkov z fondov závisieť na výkonnosti a dosahovaní cieľov stratégie Európa 2020.

#### Tematické ciele v súlade so stratégiou Európa 2020:

- 1) posilnenie výskumu, technologického rozvoja a inovácií;
- 2) zlepšenie prístupu k informáciám a komunikačným technológiám a zlepšenie ich využívania a kvality;
- 3) zvýšenie konkurencieschopnosti malých a stredných podnikov a poľnohospodárskeho sektora (v prípade EPFRV) a sektora rybného hospodárstva a akvakultúry (v prípade EFNRH);
- 4) podpora prechodu na nízkouhlíkové hospodárstvo vo všetkých sektoroch;
- 5) podpora prispôsobovania sa zmenám klímy, predchádzania a riadenia rizík;
- 6) ochrana životného prostredia a presadzovanie efektívneho využívania zdrojov;
- 7) podpora udržateľnej dopravy a odstraňovanie prekážok v kľúčových sieťových infraštruktúrach;
- 8) podpora zamestnanosti a mobility pracovnej sily;
- 9) podpora sociálneho začlenenia a boj proti chudobe;
- 10) investovanie do vzdelania, zručností a celoživotného vzdelávania;
- 11) zvyšovanie inštitucionálnych kapacít a efektivity verejnej správy.

#### Pozičný dokument definuje nasledujúce prioritné oblasti:



- podnikateľské prostredie priaznivé pre inovácie
- infraštruktúra pre hospodársky rast a zamestnanosť
- rozvoj ľudského kapitálu a zlepšenie účasti na trhu práce
- trvalo udržateľné a efektívne využívanie prírodných zdrojov
- moderná a profesionálna verejná správa

Priority stanovené v Pozičnom dokumente boli použité ako podklad pre prípravu najdôležitejších strategických dokumentov SR pre čerpanie fondov EÚ: Partnerskej dohody a operačných programov.

Štruktúra operačných programov

P.č.	Operačné programy	Riadiaci orgán	Sprostredkovateľský orgán pod riadiacim orgánom	Tematický cieľ / Investičná priorita	Fond EÚ
1	Výskum a inovácie (VaI)	MŠVVŠ SR	1a, 10		EFRR, ESF
			MH SR	1b, 3	
2	Integrovaná infraštruktúra (II)	MDVRR SR	MF SR	2 7a,b,c,d	KF, EFRR
3	Ľudské zdroje (LZ)	MPSVR SR	MV SR	9	EFRR, ESF
			8,9,10,		
			MZ SR	9a	
4	Kvalita životného prostredia (KŽP)	MŽP SR	MŠVVŠ SR	10	KF, EFRR
			MDVRR SR	4c	
			MH SR	4,7e	
			4,5,6,		
5	Integrovaný ROP (IROP)	MPaRV SR	MV SR	5b	ESF, EFRR
			MK SR	6c	
			VÚC	5,6,7,9,10	
				5,6,7,9,10,	
6	Efektívna verejná správa (EVS)	MV SR	11		EFRR, ESF
7	Technická pomoc (TP)	ÚV SR	11		EFRR
8	Rozvoj vidieka	MPaRV SR			EPFRV
9	Rybné hospodárstvo	MPaRV SR			EFNRH
10	Európska územná spolupráca	RO budú určené zo strany EK			EFRR
11	Interact, Urban	RO budú určené zo strany EK			EFRR

## Uplatnenie integrovaného prístupu

### rozmer - 1

Rôzne aspekty života obce – environmentálny, hospodársky, sociálny a kultúrny – sú vzájomne prepojené a úspech v rozvoji samosprávy možno dosiahnuť len prostredníctvom integrovaného prístupu. Opatrenia týkajúce sa fyzickej obnovy sa v PHRSR skombinovali s opatreniami na podporu vzdelávania, hospodárskeho rozvoja, sociálneho začleňovania a ochrany životného prostredia. Predpokladom toho je rozvoj silných partnerstiev medzi miestnymi obyvateľmi, občianskou spoločnosťou, miestnym hospodárstvom a rôznymi úrovňami správy. Takýto prístup je osobitne dôležitý v súčasnosti vzhľadom na vážnosť problémov, pred ktorými momentálne samospráva stojí. Tieto problémy siahajú od konkrétnych demografických zmien cez dôsledky hospodárskej stagnácie v súvislosti s tvorbou pracovných miest a sociálnym pokrokom až po dôsledky zmeny klímy. Reakcia na tieto problémy bude mimoriadne dôležitá na dosiahnutie inteligentnej, udržateľnej a inkluzívnej spoločnosti, ktorá je cieľom stratégie Európa 2020.

### rozmer – 2

PHSR obce Veľké Hoste integruje všetky dokumenty na miestnej úrovni ako aj ciele a priority národných strategických dokumentov a dokumentov EÚ. PHRSR obce Veľké Hoste 2015 – 2024 integruje a nadväzuje na predchádzajúce PHSR 2008 - 2017, viacročný rozpočet. PHRSR obce vychádza a integruje strategické dokumenty na národnej úrovni ako Partnerská dohoda, ktorá určuje





stratégiu, priority a podmienky SR na využívanie fondov EÚ tak, aby sa dosiahli priority stratégie Európa 2020, Pozičný dokument Európskej komisie k Partnerskej dohode a programom SR na roky 2014-2020, Stratégia financovania Európskych štrukturálnych a investičných fondov pre programové obdobie 2014 – 2020, Integrovaný regionálny operačný program „IROP“. Ďalej integruje a vychádza zo strategických dokumentov EÚ: Stratégia EÚ 2020 - cieľ: konkurencieschopnosť, zamestnanosť a hospodársky rast, Spoločný strategický rámec EK, marec 2012, Nariadenia EK (Všeobecné nariadenie, nariadenie k fondom), CENTROPE – Správa o regionálnom rozvoji, 2012, CENTROPE – Nástroj na hodnotenie potrieb infraštruktúry – podpora konkurencieschopného regionálneho rozvoja (INAT), CENTROPE – Stratégia ľudského kapitálu, CENTROPE – Stratégia v oblasti vedomostného regiónu, CENTROPE – Stratégia v oblasti priestorovej integrácie a Akčný plán 2013+.

### rozmer – 3

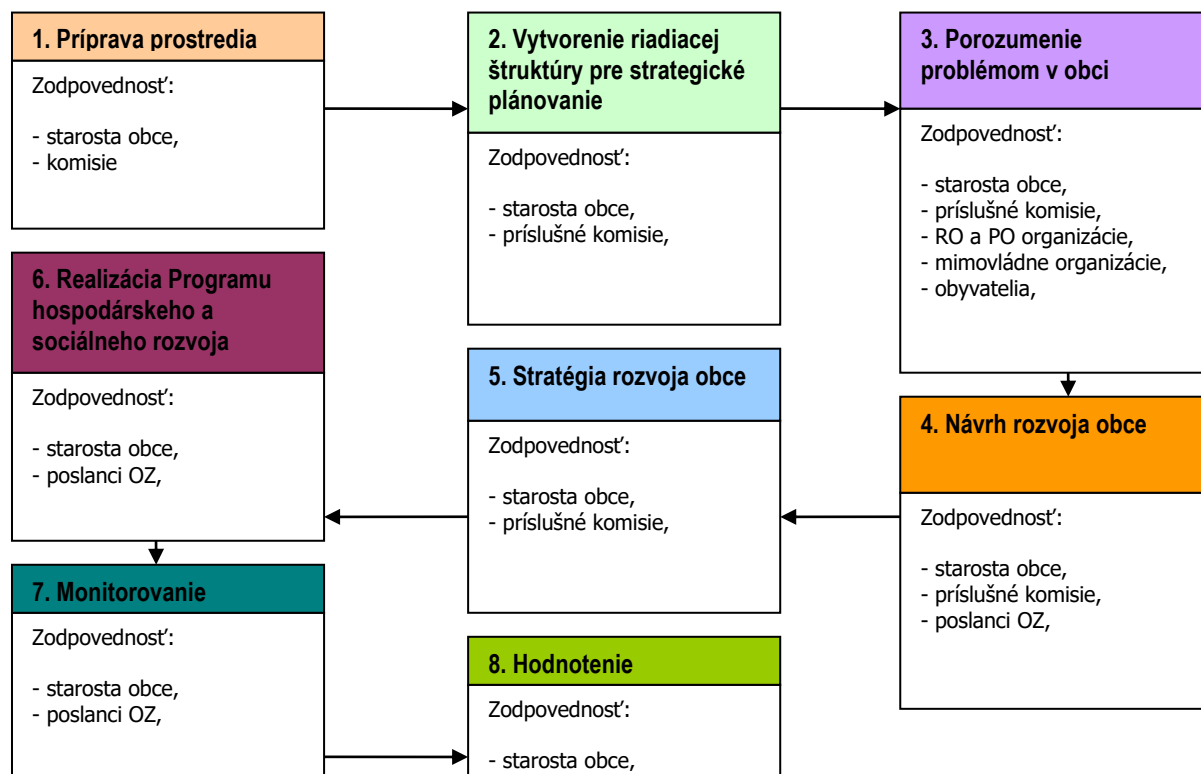
Integrovaný prístup bol uplatnený pri procese spracovania strategického dokumentu, kde boli zohľadnené predstavy, potreby a požiadavky jednotlivých zainteresovaných skupín ako sú obyvatelia, rozpočtové a príspevkové organizácie zriadené v rámci pôsobnosti obce, mimovládne organizácie, záujmové skupiny obyvateľov, podnikateľské subjekty, obec a jej jednotlivé orgány: poslanci OZ, starosta, komisie. Integrovaný prístup bol uplatnený v prípravnej fáze spracovania PHRSR, prostredníctvom dotazníkového prieskumu pri jednotlivých skupinách. Následne bol integrovaný prístup uplatnený v rámci schvaľovacej fázy PHRSR, kde bol návrh dokumentu zaslaný zainteresovaným skupinám na záverečnú úpravu, doplnenie a odsúhlasenie.

### rozmer – 4

Integrovaný prístup bol uplatnený v prípade finančného zabezpečenia jednotlivých priorít a cieľov. Financovanie sa realizuje z viacerých zdrojov – verejných a súkromných. Verejné zdroje uplatňujú integrovaný prístup z hľadiska horizontálneho ako aj vertikálneho. Z horizontálneho hľadiska predstavuje kombinovanie viacerých možných zdrojov EÚ (Operačných programov). Z vertikálneho hľadiska sú integrované zdroje EÚ, úrovne SR, VÚC a nakoniec na najnižšej úrovni miestnej samosprávy.

PHRSR sa skladá z hlavného dokumentu a príloh, ktoré sú jeho neoddeliteľnou súčasťou.

#### *Fázy strategického plánovania a definovanie zodpovednosti*





<b>1</b>	<p><b>Vyvolanie dopytu v obci Veľké Hoste.</b>  <b>Sformovanie prvotnej pracovnej skupiny.</b>  <b>Určenie, koho je treba do prípravy PHRSR zapojiť.</b>  <b>Spôsob oslovenia a prizvania ďalších účastníkov – dotazníkový prieskum.</b>  <b>Príprava informačnej stratégie.</b>  <b>Zapojenie všetkých účastníkov procesu.</b></p>
<b>2</b>	<p><b>Vytvorenie organizačnej a riadiacej štruktúry pre spracovanie PHRSR.</b>  <b>Stanovenie pravidiel rokovania riadiacej štruktúry.</b></p>
<b>3</b>	<p><b>Predstavenie cieľov, záujmov a potrieb všetkých účastníkov.</b>  <b>Vytvorenie a zverejnenie mechanizmov pre aktívnu spoluúčasť verejnosti.</b>  <b>Uskutočnenie analýzy potrieb a zhodnotenie existujúcich zdrojov.</b>  <b>Zhodnotenie silných a slabých stránok obce.</b></p>
<b>4</b>	<p><b>Vymenovanie príležitostí a rizík a naznačenie trendov pre rozvoj obce v jednotlivých oblastiach.</b>  <b>hlavné hodnoty, ktoré tvoria jej základ a ktoré určia pri spracovaní PHRSR smer, ktorým sa budú jednotlivé oblasti uberať,</b>  <b>cieľ, ktorý má byť dosiahnutý a priority rozvoja,</b>  <b>prekážky, ktoré bude nutné prekonať pri rozvoji,</b>  <b>regionálne aj nadregionálne zdroje, ktoré je možné využiť na rozvoj.</b></p>
<b>5</b>	<p><b>Plán postupných krokov a úloh na dosiahnutie stanovených cieľov a priorít.</b>  <b>Systém sledovania realizácie PHRSR.</b>  <b>Spracovanie konečnej verzie PHRSR.</b>  <b>Predloženie textu PHRSR na pripomienkovanie verejnosti.</b>  <b>Schválenie PHRSR zastupiteľstvom.</b></p>
<b>6</b>	<p><b>Uskutočňovanie plánu.</b>  <b>Ročné vyhodnocovanie plánu.</b>  <b>Informovanie verejnosti o uskutočňovaní PHRSR.</b>  <b>Priebežné vyhľadávanie a zapájanie nových partnerov.</b>  <b>Nástroje umožňujúce uskutočniť zmeny v pôvodnom PHRSR.</b></p>

Zdroj: Woleková, Mežianová, 2004, s.14 – 17.





## Analytická časť Programu hospodárskeho rozvoja a sociálneho rozvoja obce Veľké Hoste 2015 - 2024

### 2 ZÁKLADNÁ CHARAKTERISTIKA OBCE

Obec Veľké Hoste leží v južnej časti okresu Bánovce nad Bebravou v nive riečky Livina. Z hľadiska širších územných vzťahov je súčasťou Trenčianskeho samosprávneho kraja.

#### Základná charakteristika obce Veľké Hoste (k 31.12.2013)

Kód obce	505684
Názov okresu	Bánovce nad Bebravou
Názov kraja	Trenčianský
Štatút obce	obec
PSC	95638
Telefónne smerové číslo	038
Prvá písomná zmienka o obci - meste - rok	1329
Nadmorská výška obce - mesta v m	239
Celková výmera územia obce [km <sup>2</sup> ]	8 261 976
Hustota obyvateľstva na km <sup>2</sup>	66
Zdroj: ŠÚ SR	

Nadmorská výška obce je 239 m.n.m. a radí sa k nízko položeným obciam. Celková výmera územia presahuje 8,2 mil. m<sup>2</sup>. Z hľadiska hustoty osídlenia patrí obec k stredne zaľudneným obciam.

#### 2.1 HISTÓRIA OBCE

Doba vzniku obce nie je doteraz presne zistená. Archeologický výskum, ktorý pod vedením tunajšieho rodáka profesora Jozefa Porubského v roku 1952 prevádzal archeologický ústav Slovenskej akadémie vied v Nitre, však dokázal, že lokalita tunajšej obce je ľuďmi sústavne osídľovaná už asi 4 tisíc rokov. Na území dnešnej obce Veľké Hoste bolo osídlenie v neolite, bolo tu objavené sídlisko lengyelskej kultúry z mladšej doby bronzovej, sídlisko z doby hallštatskej, osada z doby rímskej, slovanský mohylník zo 7.-9. storočia. Obec sa vyvinula zo zemianskej osady v 12. storočí. Osídlenie obce nadväzovalo na staršie slovanské osídlenia. V listine z roku 1329 sa uvádza, že dedina Hoste sa stala kráľovským majetkom, patriacim topoľčianskemu hradnému panstvu. Patrila potomkom Komesa Bečendu z rodu Hunt-Poznanovcov. Neskôr od konca 18. storočia sa vystriedalo niekoľko vlastníkov obce Veľké Hoste – gróf Traun, šľachtická rodina Colloredo, neskôr Erdodyovci. Posledným vlastníkom pôdy v chotári obce bol barón Stummer z Továrnik. Názov obce sa prvýkrát spomína v uvedenej listine z roku 1329. V roku 1329 daroval magister Štefan kráľovi Róbertovi v Suchej doline aj obec Vendegy cum aurifodina / Hoste so zlatou baňou/. Najskôr Wendegy, potom Nagy Wendegy, Veľké Hostye, Veľké Hostie a v roku 1918 Veľké Hoste. Názov obce vznikol v súvislosti s osídľovaním obce kupcami a remeselníkmi, takzvanými host'ami, ktorí sem prichádzali v dôsledku ťaženia zlata a železnej rudy v neďalekých Zlatníkoch. V roku 1884 bol názov obce pomad'arčený a v písomných dokumentoch (listinách) sa uvádza ako „Nagy Vendék“. Oficiálne sa tento názov pre tunajšiu obec používal až do roku 1918. Do vedomia ľudu však tento maďarský názov neprenikol a neujal sa. Po vzniku Česko-Slovenskej republiky koncom roka 1918 bol vtedajšou obecnou radou pre obec prijatý opäť slovenský názov „Veľké Hoste“. Toto pomenovanie je ľudovým i úradným názvom obce až dodnes. V 16. a 17. storočí mala obec svoju vlastnú obecnú pečať s historickým erbom a nápisom „Pečať asadi W. Hostyanskeg“. Erbovým znakom obce boli 3 obilné klasy, čerieslo a lemeš. Farby boli: zelená a zlatá. Obec bola oddávna poľnohospodárskeho charakteru. Obyvatelia pracovali čiastočne na



vlastných pozemkoch, ale hlavne na okolitých veľkostatkoch. Nedostatok pracovných príležitostí ich často nútil odchádzať za prácou do Čiech, do Nemecka, na dolné zeme Uhorska, ale aj do zámoria. Obyvatelia Veľkých Hostí sa okrem poľnohospodárstva venovali tiež remeslám, dlhé roky tu pretrvávala tradícia mlynárstva ako aj spracovania dreva. 19. storočie v živote obce bolo veľmi rušné a revolučné. V 1. polovici 19. storočia vypukla sedliacka vzbura proti zemepánovi, barónovi v Továrnikoch. Obec sa pridala i v revolučných meruôsmych rokoch k slovenským povstaleckým hurbanovským vojskám, na čo bola potom v roku 1848 obsadená Kossúthovými vojskami. Dĺžka pobytu maďarských vojsk v obci v roku 1848 nie je známa. Po páde Rakúsko – Uhorskej monarchie sa obec Veľké Hoste stala súčasťou spoločného štátu Čechov a Slovákov. Medzivojnové obdobie, ale aj obdobie 1. Slovenskej republiky malo výrazný vplyv na rozvoj miestneho hospodárstva ako i ľudovú kultúru. Pred koncom II. svetovej vojny, ešte pred vypuknutím SNP bol v obci založený Revolučný národný výbor. V roku 1944-1945 sa do bojov v SNP zapojili i naši občania. V obci je pamätná tabuľa na pamätníku SNP v strede obce s menami 12 padlých našich občanov, ktorí zahynuli v povstaleckom boji a vo fašistických, koncentračných táboroch. Počas SNP v okolí obce Veľké Hoste pôsobili aj partizánske jednotky pod vedením Karasieva Stepanova. Po oslobodení sa obec Veľké Hoste uberala cestou všeobecného poznania a vývoja v celej spoločnosti. Po oslobodení a najmä v období socializmu sa v obci Veľké Hoste vybuďovalo: kultúrny dom s požiarnou zbrojnicou, moderná základná škola, obchodné centrum samoobsluhy a pohostinstva spojené s budovou obecného úradu, ako i poštou, vodná nádrž, rekonštrukcia zvonice zo 16. storočia, dom smútku, úprava toku potoka, kanalizácie. Po zmenách spoločenského systému v roku 1989 občania uvítali možnosť prvých slobodných volieb. Obec Veľké Hoste nebola splynofikovaná, ale v roku 1997 sa začali úspešné kroky k realizácii plynofikácie, ktorá bola v roku 1999 úspešne zavŕšená kolaudáciou. V posledných desaťročiach sa obec úspešne etablovala v novodobých podmienkach európskeho priestoru, kam prirodzene ako súčasť Slovenska patrí. Postupne sa v obci modernizuje už vybudovaná materiálno – technická základňa: dobudoval sa chodník v spodnej časti obce, vymenilo sa pouličné osvetlenie za modernejšie (úsporné), modernizovalo sa elektrické vedenie v obci ako aj vedenie pouličného rozhlasu. Bola zrealizovaná rekonštrukcia domu smútku na modernú pietnu budovu (Dom nádeje) s možnosťou slúženia sv. omší. V areáli futbalového ihriska boli formou kontajnerových buniek zriadené šatne pre futbalistov, s potrebnými sociálnymi ako aj hygienickými zariadeniami, miestnosťou pre rozhodcov ako aj bufetom a skladom náradia. Do budúcnosti obec vyslovila zámer v uvedenom areáli vybudovať oddychovú zónu na organizovanie kultúrnych podujatí pre obyvateľov obce ako aj širokú verejnosť. V súčasnosti bol zrekonštruovaný kultúrny dom, ktorého súčasťou je i Obecný úrad veľké Hoste, požiarna zbrojnica, obecná knižnica, verejný internet (20.11.2015, <http://www.velkehoste.sk/historia-a-sucasnost/>).

### Vymedzenie územia

Obec Veľké Hoste sa nachádza v Trenčianskom samosprávnom kraji, v severovýchodnej časti Západného Slovenska, v severnej časti takzvanej Nitrianskej tabule. Je situovaná v západnej časti okresu Bánovce nad Bebravou a je súčasťou územia pod úpäťm Považského Inovca pozdĺž potoka Livina, v Zlatnickej doline ľudovo nazývanej „Suchá dolina“ alebo Suchodolie podľa nízkeho výskytu zrážok v tejto oblasti. Obec sa nachádza vo výške 230 metrov nad morom (20.11.2015, <http://www.velkehoste.sk/historia-a-sucasnost/>).

## 2.2 PRÍRODNÉ POMERY

### Geomorfológia

Územie podľa geomorfologického členenia patrí k oblasti Podunajská nížina, celok Podunajská pahorkatina a pohoria Považský Inovec. Tabuľový stupeň tvorí uklonená tabuľa, resp. jej zvyšky, oddelené dolinami miestnych vodných tokov. Zvyšky tabule sú plytko prebrázdnené úvalinami, úvalinovitými zníženinami či uzatvorenými depresiami polygénneho pôvodu. v oblasti areálu sa križujú pozdĺžne i priečne morfoštruktúrne rozhrania, oddeľujúce čiastkové morfoštruktúrne jednotky.

#### *Vnútrohorské panvy a kotliny*

Panvy a kotliny sú výraznými morfoštruktúrami oblasti a spolu s jadrovými pohoriami ich možno považovať za jeden z najcharakteristickejších znakov celých Západných Karpát. Dnešný obraz je najmä výsledkom vývoja od stredného miocénu. Do územia zasahujú pri okrajoch Strážovských vrchov kotliny Považského podolia – Bánovská kotlina a Hornonitrianska kotlina. Vyplnené sú neogénnymi sedimentami. Bánovská kotlina je vyplnená hlavne morskými a brakickými sedimentami bádenu a sarmatu, ktoré sú prekryté kontinentálnymi, pomerne jemnozrnnými súvrstviami vrchného miocénu a



pliocénu. Hornonitrianska kotlina sa rozprestiera v povodí horného toku rieky Nitry, medzi Tužinou, Prievidzou, Partizánskym a smerom juhovýchodným zasahuje do spodnej časti doliny potoka Handlovka, ktorý pri Prievidzi vteká do rieky Nitry.

#### *Považský Inovec*

Zložitá hrast Považského Inovca je budovaná horninami kryštalinika a mezozoika. V kryštaliniku sú vyclenené dva bloky. V severnom bloku, severne od hrádocko – zlatníckeho násunu, sú v kryštaliniku zastúpené prevažne metasedimenty – kryštalicke bridlice s prevahou svorových hornín a len podradne metavulkanity a granitoidy. V južnom bloku (južne od tejto tektonickej línie) sú naopak zastúpené veľké granitoidné telesá a pestré rulovo – migmatitové kryštalinikum s početnými telesami amfibolitov. Hrádocká línia je sprevádzaná mylonitmi, fylonitmi a šupinami karbónskych hornín. Mladopaleozoické komplexy sú zachované len na západnej strane časti pohoria, v severnom (seleckom) bloku a sú tvorené flyšoidným súvrstvom vrchného karbónu (tmavosivé pieskovce, droby a bridlice) – novanským súvrstvom hôrcanskej skupiny a súvrstvom pieskovcov, červenofialových bridlíc a prachovcov, zaradovaných do permu (asi chalmovské súvrstvie kálnickej skupiny). Vyššie súvrstvie permu (selecké vrstvy) s vysokým podielom vulkanogénneho materiálu predstavujú spodný rudný horizont (U – mineralizácia). Osobitným vulkanickým komplexom na rozhraní permu a karbónu sú telesá metabazitov a ich tufov a tufitov v podobe výrazne zbridlicnatených hornín. Mezozoické komplexy severného bloku sú tvorené flyšovými sedimentami s telesami rekcí, triasovými vápencami a dolomitmi a rôznymi clenmi križňanského príkrovu od triasu po kriedu.

#### **Geologické pomery**

Podľa geotektonického vývoja a geologickej stavby je možné rozčleniť územie na dve jednotky: jadrové pohoria a vnútrohorské panvy. Jadrové pohorie je zastúpené Považským Inovcom. V jeho kryštalinickom jadre vystupujú na povrch granitoidné horniny a kryštalicke bridlice. Na tieto jednotky boli počas kriedového vrásnenia nasunutú príkrovy tvorené prevažne mezozoickými komplexami, v ktorých prevládajú rôzne typy vápencov a dolomitov. Geologickú stavbu pohoria dotvárajú početné zlomy, v ktorých sú horniny intenzívne porušené. Mezozoické vápencové a dolomitové komplexy sa vyznačujú dobrou puklinovou priepustnosťou a vysokou transmisivitou. V týchto komplexoch sú kvalitné podzemné vody, vhodné na zásobovanie obyvateľstva. Pásmo jadrových pohorí je geomorfologicky a tektonicky samostatné pásmo Západných Karpát, obsahujúce tatrské podložie a subtatrské príkrovy (fatrikum a hronikum). Pásmo jadrových pohorí je zo severu ohraničené bradlovým pásmom. Vo vonkajšom rade zahŕňa Hainburské vrchy, Malé Karpaty (Pezinská časť), Považský Inovec, Strážovské vrchy, Malú Fatru, Západné, Vysoké a Belianske Tatry. Do vnútorného radu jadrových pohorí patrí Tribeč, Žiar, Veľká Fatra, Chočské vrchy, Ďumbierske Nízke Tatry a Branisko. Z juhu je rozhraním čertovická línia, južne od ktorej sa nachádza geomorfologicky podobné veporské pásmo. Označenie jadrové pohorie je odvodené podľa štruktúrneho elementu, odolných kryštalinických hornín, ktoré sú zachované a buduje najvyššie partie pohorí (tzv. jadro). Podložie jadrových pohorí tvorí tzv. tatrikum, tvorené hlavne kryštalinikom. V prvohorách sa v tejto oblasti usadili klastické horniny, ktoré však boli počas hercýnskeho vrásnenia metamorfózou vysokého a stredného stupňa premenené na kryštalicke bridlice (fylity, svory a ruly). Ku kontaktnej metamorfóze prispeli aj rozsiahle intrúzie žuly, ktoré sprevádzali hercýnske ako aj neskoršie alpínske vrásnenie. Kryštalicke horniny neskôr obnažila erózia a koncom prvohôr celú oblasť zalialo more a tak na nich mohli počas druhohôr sedimentovať usadené horniny, označované tiež ako obalové jednotky tatrika. Sú to najmä klastiká a karbonáty. Vo strednej kriede však oblasť postihlo alpínske vrásnenie, ktoré začalo posúvať obrovské masy hornín na sever a severozápad. V dôsledku toho vzniklo mnoho zlomov a horniny boli pozdĺž nich rozlámajú na menšie či väčšie bloky. Ako vrásnenie pokračovalo, boli niektoré bloky vyzvihnuté, prípadne aj presunuté v podobe príkrovov, ktoré označujeme ako subtatrské príkrovy. Karpatské príkrovy sú budované najmä vápencami, slieňmi a dolomitmi. V oblasti jadrových pohorí sú to spodný križňanský príkrov a nad ním chočský príkrov. Križňanský príkrov tvoria horniny, ktoré vznikali v sedimentačnej panve nazývanej fatrikum. Nachádzala sa pôvodne medzi tatrikom a južnejšou jednotkou veporikom, no neskôr subdukovala a na povrchu zostali len jej pozostatky. Chočský príkrov, pochádzal z oblasti, ktorá subdukovala úplne celá, je preto označovaný ako bezkoreňový príkrov. Po skončení hlavných fáz vrásnenia v tejto oblasti vznikli v paleogéne rozsiahle zlomy, pozdĺž ktorých boli niektoré bloky vyzdvihnuté vo forme hrástí, nikedy sú tiež označené ako megaantiklinály. Na miestach poklesov vznikli kotliny. Zarovno s dvíhaním, ktoré na mnohých miestach pokračuje dodnes, prebieha aj intenzívna erózia. Spomedzi všetkých hornín jej najdlhšie odolávali práve kryštalicke horniny, ktoré dnes budujú najvyššie časti Slovenských pohorí. Na



základe svojho vrásového a prešmykovonásunového vzniku patria jadrové pohoria k takzvanej Alpinotypnej tektonike. Vnútrohorská panva je na tomto území zastúpená Podunajskou pahorkatinou. Kvartérne sedimenty v tejto časti územia majú obdobný charakter ako v jadrových pohoriach. Najväčšie zastúpenie majú sprašové sedimenty a fluvialne náplavy, ktoré na niektorých miestach dosahujú mocnosť 5-15 m. V ich podloží sa často vyskytujú terasové štrky alebo piesčito - štrkové sedimenty (20.11.2015, <http://oldwww.fns.uniba.sk/~krg/prilohy/kgamr/2004/podnedruhy1.htm>).

### Pôdne pomery

Dominantným pôdnym krytom v obci sú hnedozeme. Hnedozeme sú typické svojim trojhorizontovým A-B-C pôdnym profilom. Vyvinuli sa prevažne na sprašiach a iných kvartérnych a neogénnych sedimentoch. Ich vývoj prebiehal v podmienkach periodicky premyvneho vodného režimu. Od povrchu majú obyčajne svetlý humusový Ao-horizont. Pod ním je vyvinutý výrazný Bt-horizont obohatený zhora vymývaným ílom a koloidnými zložkami, ktoré vytvárajú na povrchu pôdných agregátov viditeľné povlaky. Bt-horizont prechádza postupne cez svetlejší B/C-horizont do farebne svetlého pôdotvorného substrátu, t.j. C-horizontu. V prípade vývoja pôdy na karbonátových substrátoch sú karbonáty vylúhované zo všetkých horizontov a nachádzajú sa až v C-horizonte často vo forme mäkkých zhlukov, CaCO<sub>3</sub>, alebo spevnených konkrécií, tzv. cicvárov. Môže sa tým vytvoriť osobitný kalcikový (Ca) horizont. Pôda je rozšírená najmä v územiach pahorkatín a nízko položených kotlín v nadmorských výškach 150-480 m, s priemernou ročnou teplotou 8-9°C a s ročným úhrnom zrážok 600-700 mm. Pôdotvorným substrátom sú spraše, sprašové hliny, svahoviny a neogénne sedimenty (20.11.2015, [www.agroporadenstvo.sk](http://www.agroporadenstvo.sk)).

Nasledujúca tabuľka prezentuje vývoj štruktúry pôdneho fondu v obci Veľké Hoste od roku 2004.

Výmera územia v ha.											
	2004	2005	2006	2007	2008	2009	2010	2011	2012	2013	2014
Celk. výmera úz. obce	826,2	826,2	826,2	826,2	826,2	826,2	826,2	825,5	825,5	825,5	825,5
Pol'no. pôda - spolu	523,7	522,8	522,8	523,1	523,0	523,0	523,1	493,7	493,7	493,6	493,6
- orná pôda	496,0	495,1	495,3	495,5	495,5	495,5	495,5	475,4	475,4	475,2	475,2
- záhrada	16,4	16,4	16,2	16,2	16,2	16,2	16,3	16,3	16,3	16,5	16,5
- ovocný sad	0,1	0,1	0,1	0,1	0,1	0,1	0,1	0,0	0,0	0,0	0,0
- trvalý trávny porast	11,2	11,2	11,2	11,2	11,2	11,2	11,2	2,0	2,0	2,0	2,0
Nepol'no. pôda - spolu	302,5	303,4	303,4	303,1	303,2	303,2	303,1	331,8	331,8	331,8	331,8
- lesný pozemok	256,0	256,0	256,0	256,0	256,0	256,0	256,0	269,9	269,9	269,9	269,9
- vodná plocha	11,7	12,5	12,5	12,1	12,1	11,8	11,8	17,1	17,1	17,1	17,1
- zast. pl. a nádvorie	30,1	30,3	30,3	30,5	30,4	30,8	30,7	30,3	30,3	30,3	30,3
- ostatná plocha	4,7	4,6	4,6	4,6	4,6	4,6	4,6	14,5	14,5	14,5	14,5

Zdroj: 20.6.2012, <http://px-web.statistics.sk/PXWebSlovak/>

Celková výmera katastrálneho územia obce je 825,5 ha. Poľnohospodárska pôda spolu činila celkovo 493,6 ha. Nepoľnohospodárska pôda tvorila 331,8 ha. V sledovanom období došlo k výraznej zmene výmery jednotlivých pôd katastra. Výmera nepoľnohospodárskej pôdy stúpla na 331,8 ha. k najvyššiemu nárastu došlo v prípade ostatných plôch (14,5 ha).

### Hydrologické pomery

Hydrologicky spadá obec do povodia rieky Bebrava. Priamo cez obec preteká potok Livina. Livina je vodný tok pretekajúci územím okresov Trenčín, Bánovce nad Bebravou a Partizánske. Je to pravostranný prítok Bebravy, má dĺžku 24 km a je tokom V. rádu. Pramení v Považskom Inovci na južných svahoch vrchu Inovec (1 041,6 m n. m.) v nadmorskej výške približne 870 m n. m. Od prameňa tečie najprv juhovýchodným smerom, priberá prvý prítok zľava spod Močiarov (826,5 m n. m.) a neskôr sprava z oblasti Zvadlivého. Potom vteká do Podunajskej pahorkatiny, do podcelku Nitrianska pahorkatina. Tu sa stáča na juhozápad, priberá prítok z pravej strany z doliny Dolná Nová hora (Novohorský potok; 300,3 m n. m.), prudko mení smer toku opäť na juhovýchod, preteká obcou Zlatníky a výrazne rozširuje svoje koryto. Ďalej preteká cez Malé Hoste, okrajom **Veľkých Hostí** a v blízkosti Libichavy. Na území obce Šišov vytvára niekoľko ohybov a mení smer toku najprv na východ, zľava priberá Libichavský potok, následne vytvára dve pravouhlé zákruty a na krátkom úseku tečie juhovýchodným smerom popri obci Chudá Lehota. Opäť sa ohýba v pravom uhle a na krátkom úseku



tečie severovýchodným smerom k obci Borčany. Následne sa stáča na východ, z ľavej strany priberá Višňovú, opätovne vytvára niekoľko ostrých zákrut pri obci Livinské Opatovce a neďaleko susednej obce Livina ústi do Bebravy. Do Bebravy ústi východne od obce Livina v nadmorskej výške cca 182 m n. m.. Bebrava je to pravostranný prítok Nitry, je tokom IV. rádu. Má dĺžku 47,2 km, plochu povodia 634 km<sup>2</sup> a priemerný prietok 2,3 m<sup>3</sup>/s v ústí (Práznovce). Bebrava je vrchovinovo-nížinným typom rieky. Pramení v Strážovských vrchoch, v podcelku Zliechovská hornatina, na juhozápadnom svahu Židovho vrchu (878,2 m n. m.) v nadmorskej výške cca 760 m n. m., na území obce Čierna Lehota. Najprv tečie na juh, preteká cez Suchú dolinu s výskytom viacerých druhov skamenelín a preteká obcou Čierna Lehota, kde zľava priberá potok, ktorý sa prelamuje cez krasové územie Sokolie skaly. V obci tiež priberá pravostranný potok z južného svahu Záhradčia (820,4 m n. m.) a ľavostranný prítok z oblasti Závadskej poľany. Pod obcou sa stáča na juhozápad, ďalej preteká obcou Šípkov a po pripojení ľavostranného Trebichavského potoka sa oblúkom stáča cez obec Slatina nad Bebravou k severozápadu a neskôr k západu. Opúšťa Strážovské vrchy a vteká do Nitrianskej pahorkatiny. Preteká cez obce Krásna Ves a Timoradza, v ktorej sprava priberá Timoradzský potok, pod obcou zľava dva menšie prítoky, spájajúce sa v jednom mieste (221,9 m n. m.), ďalej tečie okolo obce Podlužany a pri Horných Ozorovciach sa spája s významným prítokom, pravostranným Machnáčom. Potom tečie cez Bánovce nad Bebravou, na území mesta priberá zľava najprv Jelešnicu a Dubničku, potom sprava Svinicu a napokon na južnom okraji mesta (pri Biskupiciach) aj pravostranný Inovec a vzápätí najvýznamnejší prítok Radišu zľava (199,6 m n. m.). Ďalej preteká rovinatým územím popri obciach Dolné Naštice a Rybany, na území ktorej priberá sprava Haláčovku, neskôr Livinu pri obci Livina a nasledujú prítoky zľava - Pravotický potok a Livina. V záverečnom úseku tečie poza obec Nadlice, spája sa s Rybianskym kanálom zľava a neskôr ešte s Rajčianskym potokom a Solčianskym potokom (169,8 m n. m.) sprava. Pri obci Práznovce sa vlieva do vodnatejšej Nitry (169,0 m n. m.) (20.11.2015, [http://sk.wikipedia.org/wiki/Libichavsk%C3%BD\\_potok](http://sk.wikipedia.org/wiki/Libichavsk%C3%BD_potok)).

#### *Hydrogeologický celok mezozoika*

V okresoch Partizánske a Bánovce nad Bebravou sú mezozoické horniny, najmä triasové vápence a dolomity významným hydrogeologickým súvrstvom. Sústredené puklinové, puklinovo – krasové a krasové pramene majú výdatnosť väčšinou v desiatkach l/s, ale časté sú i menšie výdatnosti. Niektoré pramene však dosahujú vysokú výdatnosť (Slatinka nad Bebravou 160 až 1 300 l/s, Vrchovište 56 – 2 000 l/s, Pri Moste 38 – 664 l/s, Pri Mlyne 6 – 220 l/s).

#### *Hydrogeologický celok neogénu*

V okrese Bánovce nad Bebravou je neogén zastúpený v Nitrianskej pahorkatine. Je charakteristický viacerými (4 – 6) horizontami podzemnej vody do hĺbky cca 400,0 m, pričom výdatnosti artézskach etáží kolíšu od 0,01 – 2,0 l/s podzemnej vody.

#### *Hydrogeologický celok kvartéru*

V okresoch Bánovce nad Bebravou a Partizánske sú značné zdroje podzemnej vody sústredené v kvartérnych náplavoch Nitry a Bebravy. Predovšetkým sú viazané na aluviálne sedimenty, ale čiastočne sú zvodnené i terasové stupne. Hrúbka kvartérnych náplavov je od 6 do 14 m. Spodná časť súvrstvia je tvorená štrkami a pieskami, vrchná časť rôznymi hlinami a ílmi. Výdatnosť jednotlivých studní na sútoku Nitry a Bebravy je okolo 20 l/s, inde je to 10l/s. V aluviálnej nive Bebravy sú náplavy menej hrubé a výdatnosť studní je v rozpätí 2 – 8 l/s. Terasové stupne sú vyvinuté len v úzkom pruhu na okraji alúvia. Ide o zahlienené, obvyčajne menej priepustné štrky a piesky. Prekryté sú niekoľko metrov hrubou polohou slabopriepustných spraší a sprašových hlien. Výdatnosť jednotlivých studní dosahuje niekoľko l/s. Významné zdroje sú: Bánovce nad Bebravou (54 l/s), Pažitné (14 l/s) a Dobranská (25 l/s).

### **Klimatické pomery**

Obec je položená v širokom, dobre ventilovanom prostredí na úpätí pohoria Považský Inovec. Oblasť je typicky pahorkatinná, teplá, pomerne suchá ale mierne veterná. Z priemerných teplôt vyplýva mierna zima a teplé leto. Celkový ráz podnebia je mierne premenlivý. Priemerná ročná teplota je 9,2 °C, stredná denná amplitúda 9,4 °C. Zima s celodennými mrazmi trvá priemerne od 11. decembra do 20. februára, na krátky čas býva prerušená teplým juhozápadným prúdením. Dní s teplotami nad 30 °C je za rok 14,3, nad 25 °C je ich 62,4 a to hlavne v júli a auguste. Teplotu do 0 °C má 103 dní v roku, najmä od decembra do marca. Dní pod 0 °C je 29,2. Teplota pod -10 °C vychádza v priemere na 1,3 dňa. Nachladnejší mesiac je január. Zrážky sú rozložené rovnomerne počas celého roku, priemerne je to 608 mm. Najmenej ich je za február, najviac za jún a júl. Výdatnejšie zrážky iba v lete pri miestnych búrkach. V októbri sa prejavuje vplyv južných a juhozápadných frontálnych porúch so zvýšeným množstvom zrážok. Oblačno je hlavne v zimnom období, ročný priemer slnečného svitu je 2 147 hodín. Celoročne prevláda bezvetrie, silný vietor pripadá na 10% dní. Hmla sa vyskytuje najmä v mesiaci január, najmenej v mesiaci apríl. Od apríla do septembra je hmlisto len zriedkavo a krátko. Ide prevažne o ranné radiačné hmly, ktoré sa do dvoch hodín od východu slnka rozplývajú. V zime sa rozpušťajú medzi desiatou a dvanástou hodinou a tvorí sa z nich nízky Stratus. Pri anticyklonálnych





situáciách sa hmla udrží celý deň. Búrky prichádzajú najčastejšie zo západu, kde sa zastavujú na pohorí Karpaty po ktorom postupujú južne a potom prechádzajú oblasťou z juhozápadu na severovýchod od Považského Inovca. Na východe sa búrky vyskytujú na teplom fronte a vznikajú nad Považským Inovcom. Búrky vznikajú prevažne medzi pätnástou až osemnásou hodinou. Polovica z nich trvá viac ako hodinu, asi 6 % ich trvá cez štyri hodiny. Nočné búrky majú spravidla dlhšie trvanie. Najväčšia rýchlosť búrok je v zime, najmenšia v lete.

## Rastlinstvo a živočíšstvo

### *Rastlinstvo*

Oblasť je z vegetačného hľadiska veľmi zaujímavým územím, na ktorom sa stretávajú teplomilné a horské druhy rastlín. Fytogeograficky sa zaraďuje do obvodu podoblasti predkarpatskej flóry (oblasť panónskej flóry). Pre pomerne malú nadmorskú výšku a susedstvo s teplými nížinami sú horské druhy len slabo zastúpené. Nížinné druhy tu nemajú vhodné stanovišťa, a preto ich rastlinstvo je veľmi odlišné. V nižších polohách sú dubiny, v ktorých sa uplatňuje hlavne dub plstnatý, menšie plochy zaberajú dobovo-hrabové lesy, vo vyšších polohách úplne prevládajú bučiny, miestami sú vyvinuté aj suťové jaseňovo-javorové lesy. Ráz podrastu sa mení aj podľa geologického zloženia. Borovica bola vysadená. Na strmých skalnatých svahoch na vápennom substráte sa uplatňujú porasty s kostravou bledou, miestami lipnica bádenská, na severných expozíciách rastie ostrevka vápnomilná. Na hlbších pôdach južných svahoch sú porasty s ostricou nízkou, prípadne s kostravou žliabkovitou. Sú tu známe: iskerník perovitostrihaný, arábka výbežkatá, striebrenka hlavičkatá, listnatec jazykovitý, vika sivá, ranostaj ľúby. Na úpätných pahorkatinách sú miestami zachované teplomilné dubiny s dubom letným, cerom a dubom zimným. V podraze sú zastúpené najmä rumenica Visianiho, hadí mor rakúsky, bodliak kopcový, lipnica bádenská a i. Vyšší stupeň tvoria dubo-hrabiny, ktoré zaberajú najväčšiu časť pohoria. V tomto stupni na výhrevných suchých vápencovito-dolomitických chrbtoch a tvrdošoch sa vyskytujú sucholesy s našou najteplejšou drevinou dubom plstnatým. Početne je zastúpená teplomilná vegetácia. Bučiny zaberajú najvyššie časti pohoria a súvisle vystupujú severne do Bezovca. V lesoch žije jeleň obyčajný, srnec hôrny a muflón obyčajný, zo šeliem jazvec, mačka divá, rys a líška. V oblasti pahorkatín a kult. stepí sa vyskytujú lesostepné druhy žijúce v Podunajskej nížine. Považský Inovec je slabo osídlený, obyvatelia sa venujú poľnohospodárstvu a chovu dobytka. Pohorie poskytovalo stavebný materiál, ťažili sa najmä vápence a dolomity, páliť sa vápno a uhlie. Papiernictvo a sklárstvo sa sústreďovalo v Hradnej doline Chotiny. Po 1. svetovej vojne sa začalo s intenzívnou ťažbou dreva. Pomerne hojné sú tu karpatsko-panónske endemity – klinček Lumnitzerov a chudôpka drsnoplodná. Teplomilné druhy sú hojné, nie sú však rovnomerne rozšírené na celom území. Severnú hranicu rozšírenia tu má napr. ľadenec Borbášov, poniklec čiernasty, sezel feniklový, divozel tmavočervený, zo vzácnym kavyl' stredomorský, tenkolistý, mednička najvyššia, modruška pošvatá, jasenec biely, sinokvet biely, mäkký, pakost lesný, kosatec dvojfarebný. Horských druhov je málo, najdôležitejšie sú arábka alpska, bodliak sivý, jastrabník prerastlíkový, zvonovník hlavatý, vápnička skalná, večernica snežná, valeriána trojená, jelení jazyk celolistý, poniklec slovenský rastie veľmi vzácné len v najsevernejšej časti boli dôležitou cestou, ktorú v ľadových dobách prenikali z Alp do Karpát.

### *Živočíšstvo*

Živočíšstvo charakterizujú z vtákov: obyčajné hniezdiče vyskytujúce sa rovnomerne a v hojnom počte, celé skupiny vtákov zastúpené v oblasti viacerými druhmi ako v iných oblastiach a zriedkavejšie slovenské hniezdiče. Do prvej skupiny patria: pinka obyčajná, sýkorka veľká, kolibríky, červienka obyčajná, drozdy, penica čiernehohlavá, strnádka obyčajná, glezg obyčajný, škorec obyčajný a hrdlička poľná. Do druhej patria dravce, zastúpené 11 druhmi (plamienka driemavá, výrik obyčajný, výr skalný, kuvik obyčajný, sova obyčajná a i.) a d'atle s 9 druhmi (krutohlav obyčajný, žlna zelená a sivá, tesár čierny, d'ateľ veľký, hnedkavý, bielochrbtý, prostredný a malý). Do tretej skupiny patrí napr. bocian čierny a skaliar pestrý. Z cicavcov charakterizujú túto oblasť sysel' obyčajný, líška obyčajná, kuny, mačka divá, sviňa divá, daniel škrvritý, srnec hôrny a muflón obyčajný, z plazov jašterica múrová, zelená, had stromový a zmijovec hladký a z obojživelníkov ropucha obyčajná a skokan hnedý.

## 2.3. TECHNICKÁ INFRAŠTRUKTÚRA

Obec je elektrifikovaná a plynofikovaná. Obyvatelia sú napojení na verejný vodovod. Pokrytie vodovodnou infraštruktúrou je 100 %. Technický stav vodovodu je nevyhovujúci a vyžaduje si



rekonštrukciu. Na území obce sa nenachádzajú ochranné pásma vodárenských zdrojov. Zdroj pitnej vody sa nachádza v obci Žitná - Radiša. Obec nemá vybudovanú splaškovú kanalizáciu ani čističky odpadových vôd. V súčasnosti je obec napojená na digitálnu telefónnu ústredňu s počtom bytových prípojok 87. Pokrytie mobilných operátorov je nasledovné T - mobile 100 %, Orange 100 % a O2 100 %. Občania majú v súčasnosti možnosť pripojenia na Internet prostredníctvom DSL. V zlom technickom stave sa nachádza obecný rozhlas, ktorý už neplní v dostatočnej miere svoju informačnú funkciu.

### Zásobovanie pitnou vodou

V obci nie je vybudovaná žiadna verejná vodovodná sieť. Obyvatelia obce sú zásobovaní pitnou vodou väčšinou individuálne zo studní.

### Odvádzanie a zneškodňovanie odpadových vôd

V obci nie je vybudovaná verejná splašková kanalizácia. Objekty občianskeho vybavenia a novšie realizované rodinné domy majú žumpy. Čistenie odpadových vôd je nevyhovujúce. Sústavná dažďová kanalizácia je v obci vybudovaná len formou odtokových rigolov popri miestnych kanalizáciách komunikáciách. V obci Veľké Hoste je dažďová kanalizácia vybudovaná a funkčná. Splaškovú je v budúcnosti potrebné riešiť z obce so zaústením splaškových vôd do spoločnej COV spolu s obcami mikroregionu Suchodolie o obce dOstratice. Splašková kanalizácia by mala byť riešená a realizovaná tak, aby nedochádzalo k úniku splaškov. Podľa STN 736701, ak vodohospodársky orgán oprávnený povoľovať vodohospodárske dielo neurčí šírku ochranného pásma kanalizácie, tak je potrebné dodržať ochranné pásmo v šírke 3,0 m od okrajov pôdorysných rozmerov kanalizačnej stoky a súvisiacich objektov. V ochrannom pásme je možné robiť akúkoľvek stavebnú činnosť len so súhlasom správcu kanalizácie.

#### *Ochranné pásma*

- ochranné pásmo vodovodov a kanalizácií v zmysle §19 zákona č. 442/2002 Z. z. v znení neskorších predpisov: do priemeru DN 500 **1,5 m** na obidve strany od pôdorysného okraja potrubia, priemeru DN500 a viac **2,5 m** na obidve strany od pôdorysného okraja potrubia (navrhované potrubia)

### Elektrická rozvodná sieť

Obec je v súčasnosti zásobovaná elektrickou energiou z existujúcej nízko napäťovej siete, ktorá je v obci vedená po stĺpových podperách od jednotlivých trafostaníc. Katastrom obce Veľké Hoste prechádza vedenie VVN 110kV a vedenie 22kV. Obec je zásobovaná z tohoto vzdušného 22 kV primárneho systému samostatnými odbočujúcimi 22 kV prípojkami, a to: Vzdušná sekundárna sieť je sčasti starého prevedenia a bola postupne rekonštruovaná v rámci obnovy ZEZ a rozširovaná podľa rastu zástavby obce. Vzdušné vedenie 22 kV, prechádzajúce do obce z juhovýchodu od obce Libichava, sa postupne dostáva do zastavaného územia obce. Vplyv na technické riešenie môže mať časový sled realizácie zámerov obce. Pri návrhu jednotlivých etáp je potrebné a účelné zohľadniť ďalší vývoj realizácie zámerov. Všetky el. vedenia situované vo verejne prístupných miestach v zastavaných územiach navrhovať káblové, uložené v zemi v súlade s Vyhl. MŽP – SR č. 532 z 19.9.2002. Nové a rekonštruované transformovne navrhovať a realizovať prefabrikované resp. murované s káblou prípojkou. Ďalej je potrebné rešpektovať ochranné pásma el. vedení a zariadení. Pri predpokladanom vývoji obce do roku 2007 a 2016 je potrebné uvažovať s novým zdrojom elektrickej energie a trafostanicou.

#### *Ochranné pásma*

- ochranné pásmo vonkajšieho nadzemného elektrického vedenia v zmysle zákona č. 656/2004 Z. z., § 36 vymedzené zvislými rovinami po oboch stranách vedenia vo vodorovnej vzdialenosti meranej kolmo na vedenie od krajného vodiča pri napätí:
  - od 1 kV do 35 kV vrátane: 1. pre vodiče bez izolácie 10 m, v súvislých lesných priesekoch 7 m,
  - pre vodiče so základnou izoláciou 4 m, v súvislých lesných priesekoch 2 m, 3. pre zavesené káblové vedenie 1 m
  - od 35 kV do 110 kV vrátane 15 m
  - od 220 kV do 400 kV vrátane 25 m
- v ochrannom pásme vonkajšieho nadzemného elektrického vedenia a pod elektrickým vedením je zakázané:
  - zriaďovať stavby, konštrukcie a skládky
  - vysádzať a pestovať trvalé porasty s výškou presahujúcou 3 m
  - vysádzať a pestovať trvalé porasty s výškou presahujúcou 3 m vo vzdialenosti 2 m od krajného vodiča vzdušného vedenia s jednoduchou izoláciou
  - uskladňovať ľahko horľavé alebo výbušné látky



- vykonávať činnosti ohrozujúce bezpečnosť osôb a majetku
- vykonávať činnosti ohrozujúce elektrické vedenie a bezpečnosť a spoľahlivosť prevádzky sústavy
- vysádzať a pestovať trvalé porasty s výškou presahujúcou 3 m vo vzdialenosti presahujúcej 5 m od krajného vodiča vzdušného vedenia možno len vtedy, ak je zabezpečené, že tieto porasty pri páde nemôžu poškodiť vodiče vzdušného vedenia
- vlastník pozemku je povinný umožniť prevádzkovateľovi vonkajšieho nadzemného elektrického vedenia prístup a príjazd k vedeniu a na tento účel umožniť prevádzkovateľovi udržiavať voľný pruh pozemkov (bezlesie) v šírke 4 m po oboch stranách vonkajšieho nadzemného elektrického vedenia (táto vzdialenosť sa vymedzuje od dotyku kolmice spustenej z vonkajšej strany nadzemného elektrického vedenia na vodorovnú rovinu ukotvenia podporného bodu)
- ochranné pásmo zaveseného káblového vedenia v zmysle zákona č. 656/2004 Z. z., § 36 vymedzené zvislými rovinami po oboch stranách vedenia vo vodorovnej vzdialenosti meranej kolmo na vedenie od krajného vodiča pri napätí od 35 kV do 110 kV vrátane je 2 m
- ochranné pásmo vonkajšieho podzemného elektrického vedenia v zmysle zákona č. 656/2004 Z. z., § 36 vymedzené zvislými rovinami po oboch stranách krajných káblov vedenia vo vodorovnej vzdialenosti meranej kolmo na toto vedenie od krajného kábla:
  - 1 m pri napätí do 110 kV vrátane vedenia riadiacej regulačnej a zabezpečovacej techniky
  - 3 m pri napätí nad 110 kV
- v ochrannom pásme vonkajšieho podzemného elektrického vedenia a nad týmto vedením je zakázané:
  - zriaďovať stavby, konštrukcie, skládky, vysádzať trvalé porasty a používať osobitne ťažné mechanizmy
  - vykonávať bez predchádzajúceho súhlasu prevádzkovateľa elektrického vedenia zemné práce a iné činnosti, ktoré by mohli ohroziť elektrické vedenie, spoľahlivosť a bezpečnosť prevádzky, prípadne sťažiť prístup k elektrickému vedeniu
- ochranné pásmo elektrickej stanice vonkajšieho vyhotovenia v zmysle zákona č. 656/2004 Z. z., § 36:
  - s napätím 110 kV a viac je vymedzené zvislými rovinami, ktoré sú vedené vo vodorovnej vzdialenosti 30 m kolmo na oplotenie alebo na hranicu objektu elektrickej stanice
  - s napätím do 110 kV je vymedzené zvislými rovinami, ktoré sú vedené vo vodorovnej vzdialenosti 10 m kolmo na oplotenie alebo na hranicu objektu elektrickej stanice
  - s vnútorným vyhotovením je vymedzené oplotením alebo obostavanou hranicou objektu elektrickej stanice, pričom musí byť zabezpečený prístup do elektrickej stanice na výmenu technologických zariadení
- v ochrannom pásme elektrickej stanice je zakázané vykonávať činnosti, pri ktorých je ohrozená bezpečnosť osôb, majetku a spoľahlivosť a bezpečnosť prevádzky elektrickej stanice (ÚPD M.,2008).

### Zásobovanie plynom

Obec je zásobovaná zemným plynom z regulačnej stanice, ktorá je umiestnená mimo obce, stredotlakým rozvodom. Regulačná stanica reguluje tlak plynu na stredotlak. Miestne plynovody sú stredotlakové. Vedenie plynovodov a dimenzie rozvodov sú riešené tak, aby plošne a kapacitne postačili pre potreby obce. Miestne stredotlakové plynovody sú realizované z polyetylénového potrubia s tlakom, podľa podmienok STN 38 6413. Toto riešenie umožňuje pri minimálnych svetlostiach prepravu značných množstiev plynu na veľké vzdialenosti za priaznivých tlakových pomerov. Miestne plynovody sú vedené v telesách chodníkov a v zelených pruhoch v súbehu s miestnymi komunikáciami. V niekoľkých prípadoch došlo ku križovaniu plynovodu s miestnou komunikáciou.

#### *Ochranné pásma*

- ochranné pásmo plynovodu v zmysle zákona č. 656/2004 Z. z., § 56 vymedzené vodorovnou vzdialenosťou od osi priameho plynovodu alebo od pôdorysu technologickej časti plynárenského zariadenia merané kolmo na os plynovodu alebo na hranu pôdorysu technologickej časti plynárenského zariadenia:
  - 4 m pre plynovod s menovitou svetlosťou do 200 mm
  - 8 m pre plynovod s menovitou svetlosťou od 201 mm do 500 mm
  - 1 m pre plynovod, ktorým sa rozvádza plyn na zastavanom území obce s prevádzkovaným tlakom nižším ako 0,4 MPa
  - 8 m pre technologické objekty
- bezpečnostné pásmo plynovodu v zmysle zákona č. 656/2004 Z. z., § 57 vymedzené vodorovnou vzdialenosťou od osi priameho plynovodu alebo od pôdorysu technologickej časti plynárenského zariadenia merané kolmo na os plynovodu alebo na hranu pôdorysu technologickej časti plynárenského zariadenia:
  - 10 m pri plynovodoch s tlakom nižším ako 0,4 MPa prevádzkovaných na voľnom priestranstve a na nezastavanom území
  - 20 m pri plynovodoch s tlakom od 0,4 MPa do 4 MPa a s menovitou svetlosťou do 350 mm
  - 50 m pri regulačných staniaciach, filtračných staniaciach, armatúrnych uzloch určí v súlade s technickými požiadavkami prevádzkovateľ distribučnej siete pri plynovodoch
  - s tlakom nižším ako 0,4 MPa, ak sa nimi rozvádza plyn v súvislej zástavbe (ÚPD M.,2008).

### Zásobovanie teplom

V riešenom území je vzhľadom na prevažný spôsob využívania územia (bývanie) logicky predurčený aj spôsob zásobovania teplom. Územie je z pohľadu zásobovania teplom riešené kombinovaným spôsobom. Hlavný spôsob zásobovania sú lokálne zdroje tepla na pevné palivo - prevažne na atmosferické spaľovanie drevnej hmoty a zemný plyn. Tretie najčastejšie využitie zdroja tepla je elektrické vykurovanie (priamoohrevné, akumulčné). Ďalšími zdrojmi energie sú v zanedbateľnej miere slnečné kolektory (najmä podpora prípravy TÚV), propán (najmä technologické účely – varenie). Väčšina objektov má inštalovaný kombinovaný spôsob vykurovania,



najčastejšie v kombinácii zdroja tepla kotol na drevo / plynové vykurovanie. Uvedené kombinácie sú riešené pre vykurovanie aj pre ohrev TUV.

Najviac bytov v obci Veľké Hoste je v súčasnosti vykurovaných prostredníctvom ústredného lokálneho kúrenia. Iný typ vykurovanie využívalo cca. 56 bytov. Ústredné lokálne kúrenie bolo evidované pri 106 bytoch.

Obývané byty podľa typu kúrenia				
ústredné diaľkové	ústredné lokálne	iný	bez kúrenia	
4	106	56	1	

Zdroj: Štatistický úrad SR, SOBD 2011

V súvislosti s využívaným zdrojom energie je najväčší počet bytov zastúpených plynom – 68 bytov. Elektrickú energiu na vykurovanie využívalo 8 bytov.

Obývané byty podľa zdrojov energie					
plyn	elektrina	kvapalné palivo	pevné palivo	iný	žiadny
68	8	0	89	0	2

Zdroj: Štatistický úrad SR, SOBD 2011

### Miestny rozhlas

Vedenie miestneho rozhlasu je vedené pozdĺž miestnych komunikácií, väčšinou súbežne s telefónnym vedením a vedením NN. Miestny rozhlas v obci je prevedený vzdušne na konzolách. Stožiare sú oceľové (prípadne na stožiaroch elektrického vedenia), do výšky 7.5 m nad zemou. Reproduktory prevažne 6 a 12 W sú rozmiestnené tak, aby nevznikali zázneje. Vedenie je na oboch koncoch chránené proti podpätiu bleskoistkami. Z hľadiska funkčnosti bude plne vyhovovať aj v ďalšom období až do času, pokiaľ odovzdávanie informácií v obci nebude na báze miestnej výmeny informácií z centra na Obecnom úrade.

### Televízia

V obci je príjem televízneho signálu Slovenskej televízie zabezpečovaný televíznym prekrývačom DVB - Sitno. Signál ku koncesionárom sa dostáva na kvalitnej digitálnej úrovni.

### Telekomunikácie

Obec má vlastnú telefónnu ústredňu. Jestvujúca telefónna sieť je v prevažnej miere realizovaná vzdušným vedením. Z hľadiska obsadzovania účastníckych staníc je telefónna sieť v obci vyhovujúca. Technické údaje o kapacitách a využití telefónnych ústrední a telefónnych trasách sú predmetom obchodného tajomstva Slovak Telekom a.s. a preto sa v PHSR neúvadajú. Ich prípadné rozšírenie zabezpečia podľa potreby na vlastné náklady jednotliví investori. Požiadavky na napojenie nových lokalít obce na verejnú telefónnu sieť budú riešené priamo z existujúcej telefónnej ústredne v obci. Podľa požiadaviek Slovak Telekom a.s. je potrebné miestnu telefónnu sieť v sústredenej zástavbe pre bytové stanice dimenzovať na 1-1,5 páru pre novú bytovú výstavbu a 2 páry na občiansku vybavenosť. V budúcnosti je potrebné u jestvujúcich telefónnych rozvodov kabelizáciu všetkých nadzemných rozvodov riešiť úložným káblom v zemi a u nových telefónnych rozvodov kabelizáciu v trasách do všetkých ulíc obce pre možnosť pripojenia každého bytu kábelovými rozvodmi situovanými vedľa miestnych komunikácií. V prípade nedostatočnej kapacity je potrebné uvoľniť nevyčerpanú kapacitu zo zariadenia podobného typu napojeného rovnakým releovým prenosom na mesto Bánovce nad Bebravou.

### Ochranné pásma

1. ochranné pásma telekomunikačných vedení, zariadení a objektov verejnej telekomunikačnej siete v zmysle Zákona o elektronických komunikáciách č. 610/2003 Z. z. v znení neskorších predpisov (UPD M.,2008).

### Verejné osvetlenie

Verejné osvetlenie je tvorené vodičom AIFe a výbojkovými svietidlami na podperných bodoch elektrickej siete NN. S rekonštrukciou NN siete sa postupne zrekonštruuje aj verejné osvetlenie jednotným vodičom AIFe upevneným na spoločných konzolách s elektrickým NN vedením zospodu, pričom sa využijú prevádzkyschopné jestvujúce svietidlá, respektíve sa použije jednotný typ svietidiel



vhodný na osvetľovanie komunikácií. Pri preferovanom ukladaní jestvujúcej elektrickej NN siete do zeme bude verejné osvetlenie riešené samostatnými osvetľovacími stožiarimi s kábelovým rozvodom v zemi. Napájanie a ovládanie verejného osvetlenia bude zrealizované z rozvádzačov verejného osvetlenia.

### **Požiarna ochrana**

V obci Veľké Hoste sa nachádza požiarna zbrojnica s vybavením. Obec má zriadený dobrovoľnícky hasičský zbor. V uliciach obce, do budúcnosti pokrytých verejným vodovodom, budú vybudované požiarné hydranty. Ako náhradný zdroj vody je v núdzovej situácii možné čerpať vodu z miestneho vodného toku. Pre zabezpečenie požadovanej dostupnosti z hľadiska výkonu požiarnych zásahov sú navrhované komunikácie v nových rozvojových lokalitách riešené zväčša ako priebežné. Pri zmene funkčného využívania územia je potrebné riešiť požiadavky vyplývajúce zo záujmov požiarnej ochrany v súlade so zákonom č. 314/2001 Z. z. o ochrane pred požiarmi, s vyhláškou č. 288/2000 Z. z. a s predpismi platnými v čase realizácie jednotlivých stavieb.

### **Odvádzanie dažďových vôd**

V obci nie je vybudovaná samostatná dažďová kanalizácia. Obec má vybudované provízorne ochranné technické zariadenie pre odvádzanie dažďových povrchových vôd a to otvorené rigoly pozdĺž miestnych komunikácií. Dažďové vody stekajúce z vyššie položených terénov širšieho okolia obce, i v samotnej obci sú zachytávané systémom týchto odvodňovacích rigolov a následne odvádzané do recipientu potoka Livina.

### **Cintoríny**

Pochovávanie na území obce Veľké Hoste sa realizuje len na jednom cintoríne. V obci Veľké Hoste sa územie akceptuje ako jeden pochovávaci obvod. Nachádza sa tu 1 cintorín. V areáli sa nachádza dom smútku. Do priestorov cintorína sa navrhuje umiestnenie kontajnerov menšieho typu, s ktorým by neboli problémy pri odvoze. V cintoríne sa odporúča realizovať výsadbu estetickej parkovej zelene a dostavba chodníkov. Obec neplánuje rozšírenie plochy cintorína.

## **2.4. DOPRAVA**

Doprava predstavuje jeden z kľúčových faktorov rozvoja obce Veľké Hoste, pričom sama o sebe nie je cieľom, ale prostriedkom hospodárskeho rozvoja a predpokladom k dosiahnutiu sociálnej a regionálnej súdržnosti. Rezort dopravy si v súlade so zásadami trvalo udržateľného rozvoja vytýčil v rámci dopravnej politiky SR globálny cieľ, ktorým je trvalo udržateľná mobilita. Môžeme ju definovať ako dlhodobé zabezpečenie neustále narastajúcich prepravných potrieb spoločnosti (prepravy tovarov a osôb) v požadovanom čase a kvalite, s maximálnou efektívnosťou, pri súčasnom znižovaní negatívnych účinkov dopravy na životné prostredie a zdravie obyvateľov.

### **Štátne komunikácie a miestne komunikácie**

Cestná sieť v okolí obce je, podľa charakteru, delená na štátne cesty a miestne komunikácie ktoré obhospodaruje a spravuje obecný úrad. Štátne cesty sú podľa správneho členenia rozdelené na I., II., III. triedy. Celková dĺžka miestnych komunikácií v obci je cca. 3 km. V dôsledku zlých poveternostných vplyvov a nadmerného využívania bude v krátkom období potrebná ich čiastočná, v dlhšom časovom horizonte komplexná rekonštrukcia. V relatívne zlom stave sa nachádza jedine štátna cesta v smere na okresné mesto Bánovce nad Bebravou.

### **Hromadná doprava**

Obyvatelia majú možnosť využiť dopravné služby autobusovými prímestskými linkami smerom na okresné mesto Bánovce nad Bebravou. Frekvenciu autobusového spojenia možno považovať za primeranú, vzhľadom na veľkosť obce. Počet zastávok SAD je 2.

### **Železničná doprava**

Obec Veľké Hoste nie je napojená na sieť železničných tratí SR. V železničnej doprave je región dostupný prostredníctvom železničnej stanice v obci Rybany.

### **Doprava pešia a cyklistická**



Cesta, ktorá prechádza intravilánom obce v dĺžke cca. 2 km je vybavená chodníkmi. Celková dĺžka chodníkov je cca. 3 km. Ostatné komunikácie v obci zabezpečujú prevažne prístupy k domom a nie sú vybavené chodníkmi a jestvujúce šírky koridorov medzi oploteniami ani neumožňujú dodatočnú výstavbu chodníkov. Z hľadiska bezpečnosti cestnej premávky je možné tento stav akceptovať (mimo hlavnej komunikácie) z dôvodu veľmi nízkej intenzity obslužnej dopravy, ktorá umožňuje zmiešanie pešej a automobilovej dopravy v spoločnom profile. Fyzicky oddelené chodníky sú riešené ani v súbehu s hlavnou cestnou komunikáciou pri základnej dopravnej kostre.

### **Parkovanie**

Pre potreby parkovania osobných áut mimo pozemkov rodinných domov sa na území obce nachádza plocha statickej dopravy pred objektom samoobslužnej predajne, materskou školou, obecným úradom ako aj domom kultúry. Tieto plochy poskytujú parkovanie pre cca. 21 osobných motorových vozidiel. Toto nepostačuje pre budúci rozvoj obce. Pre zabezpečenie statickej dopravy je potrebné zriadiť parkovisko aj pred obecným cintorínom a športovou infraštruktúrou. Odstavné plochy a parkoviská majú asfaltový a spevnený štrkový povrch. Situovanie ďalších plôch statickej dopravy súvisí s rozmiestnením občianskej vybavenosti podľa druhu a potrieb.

### **Letecká doprava.**

Najbližšie letisko sa nachádza v meste Prievidza. Letisko v súčasnosti využívajú rôzni zájemcovia zo Slovenska, ako i zo zahraničia. Využitie je rôznorodé, na turistické, výcvikové alebo podnikateľské účely, ale aj pre potreby rýchlej zdravotníckej pomoci. Najbližšie letiská s verejnou dopravou, u ktorých sa výhľadovo uvažuje s možnosťou verejnej leteckej dopravy sú v priestore Žilina – Hričov a Trenčín. Tieto letiská sú uvažované ako regionálne letiská s možnosťou medzinárodnej dopravy. Dostupnosť letiska v Hričove je cca 90,5 km, dostupnosť letiska v Trenčíne je asi 34,7 km. Dostupnosť medzinárodného letiska v Bratislave Ivanke je asi 131,7 km. Pri využití diaľnice je časová dostupnosť tohto letiska asi 1 hodinu a 40 minút. V zámeroch rozvoja sa nepredpokladá s budovaním nových letísk a dostupnosť leteckej dopravy z riešeného priestoru sa tým nemení.

## **2.5. ŽIVOTNÉ PROSTREDIE**

Kvalitné životné prostredie je jednou zo základných podmienok existencie ľudstva. Vzrastajúce problémy spojené práve so zhoršovaním kvality životného prostredia vedú ku koncentrácii úsilia štátov Európy a hlavne novo rozšírenej Európskej únie eliminovať negatívne zásahy do životného prostredia a naprávať škody spôsobené v minulosti. Svedčí o tom i prijatie Šiesteho environmentálneho akčného programu Spoločenstva "Životné prostredie 2010: Naša budúcnosť, naša voľba" (Akčný program), ktorý tvorí rámec environmentálnej politiky Európskej únie. Definuje kľúčové dlhodobé ciele v starostlivosti o životné prostredie, pričom za prioritu pokladá riešenie problémov zmeny klímy, ochrany prírody a biodiverzity, životného prostredia pre zdravie a kvalitu života, prírodných zdrojov a odpadov. Povinnosť a potreba naplňať prijaté ciele vedúce k zlepšovaniu negatívneho stavu životného prostredia, prináležia všetkým stupňom štátnej správy a samosprávy. Obec v uvedenej hierarchii predstavuje najnižší, ale základný prvok.

Zákon NR SR č. 543/2002 Z.z. o ochrane prírody a krajiny legislatívnou formou zabezpečuje zachovanie rozmanitosti podmienok a foriem života na Zemi, vytvorenie podmienok na trvalé udržanie, obnovovanie a racionálne využívanie prírodných zdrojov, záchranu prírodného dedičstva, charakteristického vzhľadu krajiny a udržanie ekologickej stability. Vymedzuje územnú a druhovú ochranu a ochranu drevín.

Východiskom na riešenie ekostabilizačných opatrení v katastrálnom území obce je súčasná krajinná štruktúra, ktorá odráža využitie zeme a predstavuje ťažiskový krok rôznych analýz potrebných pri tvorbe M - ÚSES. Súčasná krajinná štruktúra (ďalej SKŠ) v území je odrazom pôsobenia ľudskej činnosti na biotické a abiotické zložky krajiny a zároveň odzrkadľuje stupeň antropogénnej premeny krajiny. SKŠ odráža vzájomnú kombináciu súboru prvkov prírodného, poloprírodného (človekom pozmenené prvky krajinnnej štruktúry) i umelého charakteru (človekom vytvorené prvky krajinnnej štruktúry). Na základe zastúpenia a plošinnej rozlohy jednotlivých prvkov SKŠ môžeme hodnotiť súčasný stav antropizácie územia, či ide o územie prirodzené s vysokou krajinoekologickou hodnotou, alebo naopak o územie antropicky silne pozmenené s nízkou krajinoekologickou hodnotou. Na území nie je zastúpená lokalita NATURA 2000.



## Starostlivosť o územie

Územným plánovaním sa sústavne a komplexne rieši priestorové usporiadanie a funkčné využívanie územia, určujú sa zásady, navrhuje sa vecná a časová koordinácia činností ovplyvňujúcich životné prostredie, ekologickú stabilitu, kultúrno - historické hodnoty územia, územný rozvoj a tvorbu krajiny v súlade s princípmi trvalo udržateľného rozvoja. Územné plánovanie je v súčasnosti upravené zákonom č. 50/1976 Zb. o územnom plánovaní a stavebnom poriadku v znení neskorších predpisov. Územno - plánovacia dokumentácia je základným nástrojom územného rozvoja a starostlivosti o životné prostredie v obci. Základným nástrojom územného plánovania je územný plán obce. Územný plán obce je výsledok formálneho plánovania a je územnoplánovacím dokumentom v zmysle zákona č.50/1976 Zb. (zákon o územnom plánovaní a stavebnom poriadku v znení neskorších predpisov) a v zmysle vyhlášky č.84/1976 Zb. (o územnoplánovacích podkladoch a územnoplánovacej dokumentácii) v znení neskorších predpisov. Obec Veľké Hoste má schválený UZEMNY PLAN zo dna 26.10.2007 uznesením č.10/2007.

## Ochrana ovzdušia

Na ochranu ovzdušia v obci pred potenciálnymi a reálnymi zdrojmi znečistenia slúži zákon č. 478/2002 Z. z. o ochrane ovzdušia v znení neskorších predpisov (platný v roku 2009, od 1.6.2010 účinný zákon č. 137/2010 Z.z o ovzduší). Upravuje práva a povinnosti právnických a fyzických osôb pri ochrane ovzdušia pred vnášaním znečisťujúcich látok ľudskou činnosťou a spôsobom obmedzenia následkov znečisťovania. V zákone sú definované znečisťujúce látky, zdroje znečisťovania, povinnosti právnických a fyzických osôb ako aj prevádzkovateľov zdrojov znečistenia ovzdušia, poplatky a pokuty za znečisťovanie ovzdušia. Definované sú veľké zdroje znečistenia ovzdušia ako technologické celky so súhrnným tepelným výkonom 50 MW alebo vyšším. V samotnom sídle sa výroba výrazne znečisťujúca ovzdušie nenachádza. Najviac znečisťujúcich zdrojov sa nachádza v okresnom meste B. n. Bebravou, ale aj v meste Tartizánske, Topoľčany, Prievidza.

Zdrojmi znečisťovania ovzdušia v riešenom území v súčasnosti sú:

- automobilová doprava na ceste III. triedy, ako aj na miestnych komunikáciách,
- výroba tepla v domácnostiach a vo výrobných a obslužných prevádzkach,
- výrobné prevádzky v meste B. n. Bebravou, ale aj v meste Tartizánske, Topoľčany, Prievidza.

Produkcia v t na km <sup>2</sup> podľa územie, chemická zlúčenina a rok											
Okres B. n. Bebravou	2003	2004	2005	2006	2007	2008	2009	2010	2011	2012	2013
Tuhé emisie	0,37	0,43	0,55	0,50	0,50	0,51	0,50	0,48	0,52	0,52	0,63
Oxid siričitý	0,13	0,10	0,10	0,10	0,07	0,07	0,08	0,07	0,07	0,06	0,05
Oxid dusíka	0,18	0,19	0,20	0,18	0,18	0,18	0,17	0,17	0,17	0,17	0,18
Oxid uhľnatý	0,80	0,81	0,83	0,79	0,71	0,70	0,67	0,66	0,69	0,70	0,79
<i>Tuhé emisie SR</i>	<i>0,85</i>	<i>0,85</i>	<i>1,02</i>	<i>0,88</i>	<i>0,71</i>	<i>0,70</i>	<i>0,69</i>	<i>0,67</i>	<i>0,71</i>	<i>0,72</i>	<i>0,73</i>
<i>Oxid siričitý SR</i>	<i>2,15</i>	<i>1,96</i>	<i>1,81</i>	<i>1,78</i>	<i>1,43</i>	<i>1,41</i>	<i>1,30</i>	<i>1,41</i>	<i>1,39</i>	<i>1,19</i>	<i>1,00</i>
<i>Oxid dusíka SR</i>	<i>1,19</i>	<i>1,16</i>	<i>1,14</i>	<i>1,06</i>	<i>0,96</i>	<i>0,94</i>	<i>0,87</i>	<i>0,88</i>	<i>0,88</i>	<i>0,81</i>	<i>0,80</i>
<i>Oxid uhľnatý SR</i>	<i>3,76</i>	<i>3,87</i>	<i>3,70</i>	<i>3,94</i>	<i>3,74</i>	<i>3,64</i>	<i>3,00</i>	<i>3,37</i>	<i>3,65</i>	<i>3,56</i>	<i>3,42</i>

Zdroj: <http://px-web.statistics.sk/PXWebSlovak/>

Oproti ostatným regiónom Slovenska je okres B. n. Bebravou jeden z menej znečistených regiónov. Vo väčšine prípadov sa produkcia znečisťujúcich látok v okrese pohybuje pod úrovňou SR. Najmenej znečisťujúcich látok bolo produkovaných v prípade oxidu siričitého, oxidu uhľnatého a oxidov dusíka. Ako prezentuje nasledujúca tabuľka, k nárastu dochádza v prípade produkcie tuhých emisií a oxidov dusíka, ktoré sú pravdepodobne produkované ako externé vplyvy priemyselnej výroby, dopravy a zásobovania teplom v zimnom období (prechod na pevné palivá v dôsledku vysokých cien elektrickej energie) a v dôsledku poľnohospodárskej výroby.

## Hlukové pomery z dopravy

V zmysle Nariadenia vlády SR č. 40/2002 Z. z. o ochrane zdravia pred hlukom a vibráciami najvyššie prípustné hodnoty hluku z dopravy vo vonkajších priestoroch v obytnom území ciest I. a II. triedy, zberných mestských komunikácií a hlavných železničných ťahov sú povolené pre deň LA eq,p = 60 dB a v noci LA eq,p = 50 dB. Hlavná dopravná záťaž v katastrálnom území je na ceste III triedy, ktorá prechádza centrálnou časťou obce Veľké Hoste.



## Odpadové hospodárstvo

Základným právnym predpisom pri predchádzaní vzniku odpadov a pri nakladaní s odpadmi je zákon NR SR č. 223/2001 Z. z. o odpadoch a o zmene a doplnení niektorých zákonov, ktorý nadobudol účinnosť 1. júla 2001. Jedným zo základných nástrojov stratégie hospodárenia s odpadmi je vypracovanie „Programov odpadového hospodárstva“. Program odpadového hospodárstva Slovenskej republiky vypracováva Ministerstvo životného prostredia a následne samosprávny kraj, obec a pôvodca odpadu. Obsah Programu odpadového hospodárstva obce na roky 2011 - 2015 je zostavený podľa požiadaviek § 2 až § 5 vyhlášky MŽP SR č. 310/2013 Z.z., ktorou sa vykonávajú niektoré ustanovenia zákona o odpadoch a zároveň zohľadňuje POH SR a POH Trenčianskeho kraja. Ciele a opatrenia POH SR a POH Trenčianskeho kraja 2011 - 2015, ktoré sa budú realizovať obcou, právnickými a fyzickými osobami sú preto rozpracované v záväznej časti POH obce Veľké Hoste na roky 2011 – 2015. Odpadové hospodárstvo zahŕňa všetky činnosti zamerané na predchádzanie a obmedzovanie vzniku odpadov, znižovanie ich nebezpečnosti pre životné prostredie, ako aj na nakladanie s odpadmi v súlade s platnými zákonmi. Nakladanie s odpadmi je definované ako zber odpadov, preprava odpadov, zhodnocovanie odpadov a zneškodňovanie odpadov vrátane starostlivosti o miesto zneškodňovania.

Štatistické ukazovatele v oblasti nakladania s komunálnym odpadom prezentuje nasledujúca tabuľka.

Relatívne ukazovatele z oblasti nakladania s komunálnym odpadom v regióne											
	2003	2004	2005	2006	2007	2008	2009	2010	2011	2012	2013
Mn. komun. odpadu (kg/obyv.)	269,88	268,72	275,32	293,94	313,76	330,77	328,19	334,76	334,36	328,16	337,55
Mn. zhodn. kom. odp. (kg/obyv.)	24,08	18,73	12,06	17,61	26,69	23,67	35,00	43,10	43,47	53,78	72,44
Mn. znešk. kom. odp. (kg/obyv.)	245,81	249,99	254,35	262,80	273,75	292,88	284,82	289,34	286,93	274,36	264,71
% zhodnoc. kom. odpadu	8,92	6,97	4,38	5,99	8,51	7,16	10,66	12,87	13,00	16,39	21,46
% zhodn. kom. odp. komp. (%)	38,23	55,72	27,50	14,57	33,92	28,72	30,76	31,32	38,79	37,51	16,03
% zh. kom. odp. ako druhot. s.	50,73	34,82	27,87	52,82	55,32	58,47	59,86	39,04	35,46	54,74	59,33

Zdroj: <http://px-web.statistics.sk/PXWebSlovak/>

Separovaný zber využiteľných zložiek komunálneho odpadu je v súčasnosti organizovaný v rôznych formách, separované zložky budú využité ako druhotné suroviny. Likvidáciu komunálneho odpadu sa odporúča riešiť v súlade so širšími vzťahmi v kraji v návaznosti na zákon o odpadoch. V súčasnosti sa v riešenom území nenachádzajú rozsahom väčšie divoké skládky, je však nutné jednoduchou formou upozorňovať obyvateľov obce na likvidáciu odpadu formou jeho triedenia. V prípade separácie rozšíri aktivity o viaceré komodity.

Nasledujúca tabuľka prezentuje vývoj jednotkových ukazovateľov na obyvateľa v oblasti komunálnych odpadov. Negatívne sa hodnotí zvyšovanie objemu množstva komunálneho odpadu na obyvateľa. Od roku 2006 do roku 2010 vzrástol objem na jedného obyvateľa o 11,75 %. Vývoj objemu zhodnoteného odpadu na obyvateľa vykazoval nerovnomerný trend. Najvyšší objem bol zaznamenaný v roku 2008, kedy sa podarilo vyseparovať a zhodnotiť až 17,00 tony odpadu. Do roku 2010 klesol objem zhodnoteného odpadu na 7,55 tony. Nebezpečné odpady boli v roku 2010 separované len v objeme 0,66 tony. Najviac nebezpečných odpadov sa podarilo vyseparovať v roku 2009 – 5,14 tony.

Ukazovatele z oblasti nakladania s komunálnym odpadom					
	2006	2007	2008	2009	2010
Mn.kom. odpadu (kg/obyv.)	162,82	160,59	184,26	173,31	181,96
Zhodnotenie (kg/obyv.)	10,65	7,26	17,00	9,13	7,55
Mn. znešk. kom. odp. (kg/obyv.)	152,16	153,33	167,26	164,18	174,41
Ostatné odpady (kg/obyv.)	159,33	160,59	181,19	168,16	181,30
Nebezpečné odpady (kg/obyv.)	3,49	0,00	3,07	5,14	0,66

Celkový vznik odpadov v obci kategórie O od roku 2006 do roku 2010 prezentuje nasledujúca tabuľka.

Kategória odpadu		O					
Druh odpadu (v tonách)	Kód odp.	Kód nakl.	2006	2007	2008	2009	2010





Zmes betónu, tehál, obklad.	170107	D1	0,00	0,00	0,00	0,76	0,00
Sklo	200102	R13/R5	1,30	2,26	3,76	1,53	2,92
Textílie	200111	R13	0,21	0,40	0,40	0,00	0,00
Vyradené el. a elektr. Zariadenia	200136	R4	0,24	0,00	0,87	0,00	0,00
Plasty	200139	R3/R13	2,19	1,37	1,10	0,92	1,06
Plasty	200139	R3	0,00	0,00	1,59	0,00	0,00
Zmesový komunálny odpad	200301	D1	68,84	0,00	30,37	86,22	92,51
Zmesový komunálny odpad	200301	D1	14,85	85,10	58,32	0,00	0,00
Objemný odpad	200307	D1	0,00	0,00	3,97	4,74	5,04
<b>Spolu v t.</b>			<b>87,63</b>	<b>89,13</b>	<b>100,38</b>	<b>94,17</b>	<b>101,53</b>

Zdroj: OcÚ Veľké Hoste, 2014

V priebehu sledovaného obdobia bol vývoj objemu odpadu nerovnomerný. Do roku 2010 objem produkovaného odpadu vzrástol na 101,53 ton. V priemere objem produkovaného odpadu vzrástol počas 5 ročného obdobia o 15,86 %.

Obec v sledovanom období separovala aj odpady kategórie N. Tie sú špecifickou kategóriou pri nakladaní s odpadmi. Obec separovala nebezpečné odpady (okrem roku 2007) v priebehu celého obdobia. Najvyšší objem nebezpečného odpadu sa podarilo vyseparovať v roku 2009. V uvedenom roku sa podarilo vyseparovať celkovo 2,88 tony.

Druh odpadu (v tonách)	N		2006	2007	2008	2009	2010
	Kód odp. a Y - kód	Kód nakl.					
Obaly obs. zvyšky nebez.látok	150110-Y12	R13/D15	0,00	0,00	0,02	0,00	0,05
Vyradené elctr. Zariadenia obs. ChF uhľovod.	200123-Y45	R13/R4	0,42	0,00	0,60	0,76	0,10
Oleje a tuky	200126-Y8	R13	0,00	0,00	0,00	0,10	0,00
Farby, tlač. farby, lepidlá	200127-Y12	R13/D15	0,00	0,00	0,07	0,22	0,07
Batérie a akumulátory	200133-Y31	R13	0,56	0,00	0,39	0,00	0,00
Vyradené el. a elektr. Zariadenia	200135-Y46	R4/R13	0,94	0,00	0,62	1,80	0,15
<b>Spolu v t.</b>			<b>1,92</b>	<b>0,00</b>	<b>1,70</b>	<b>2,88</b>	<b>0,37</b>

Nasledujúca tabuľka prezentuje vznik nebezpečných a ostatných odpadov v obci. Obec separovala nebezpečné odpady (okrem roku 2007) v priebehu celého obdobia.

Kat. odpadu (v tonách)	Označenie	2006	2007	2008	2009	2010
Nebezpečné odpady	N	1,92	0,00	1,70	2,88	0,37
Ostatné odpady	O	87,63	89,13	100,38	94,17	101,53
<b>Spolu</b>		<b>89,55</b>	<b>89,13</b>	<b>102,08</b>	<b>97,05</b>	<b>101,90</b>
<i>Nebezpečné odpady %</i>	<i>N</i>	<i>2,14</i>	<i>0,00</i>	<i>1,67</i>	<i>2,97</i>	<i>0,36</i>
<i>Ostatné odpady %</i>	<i>O</i>	<i>97,86</i>	<i>100,00</i>	<i>98,33</i>	<i>97,03</i>	<i>99,64</i>

Zdroj: OcÚ Veľké Hoste, 2014

Objem ostatného odpadu v sledovanom období v priemere vzrastá. Najvyšší objem ostatných odpadov bol zaznamenaný v roku 2008 a to celkovo 102,08 tony.

### Znečistenie horninového prostredia

Hodnotené územie tvoria prevažne plochy lesov a polôch s poľnohospodárskou činnosťou, ako aj so zastavanou plochou obce Veľké Hoste a tak sa predpokladá, že pôvodné horninové prostredie môže byť miestami znečistené priesakmi z poľnohospodárskej výroby a únikmi zo septikových nádrží. Medzi zdroje, ktoré môžu prispieť k znečisteniu horninového prostredia.

### Pôda

Medzi hlavné negatívne faktory, ktoré ovplyvňujú pôdnu produkciu a jej environmentálne funkcie patria najmä zhutňovanie a acidifikácia pôd, neuvážené rekultivácie pôd, neúmerne meliorácie,



nadmerná chemizácia, stále sa zvyšujúca erózia, zosuvy, divoké skládky a emisno – imisná kontaminácia pôd. Priamy vplyv na pôdy majú aj vertikálne inverzie s koncentráciou znečisťujúcich látok v prízemnej vrstve ovzdušia, ktoré vznikajú vo vlhkých ročných obdobiach v dôsledku výskytu stredne vysokých pohorí. Aj poľnohospodárska výroba môže spôsobovať degradáciu pôd (používaním ťažkých mechanizmov, kultivácia pôd pri nevhodnej vlhkosti pôdy, orba po spádnicu, nesprávne osevné postupy, nevhodná a neprimeraná aplikácia chemických prípravkov), ktoré môžu spôsobiť kompakciu a eróziu pôd, acidifikáciu, salinizáciu, sodifikáciu pôd alebo úbytok pôdnej organickej hmoty.

### Správa povodí

Právna starostlivosť o vodu je vymedzená v zákone č. 364/2004 Z.z. o vodách a o zmene a doplnení zákona Slovenskej národnej rady č. 372/1990 Zb. o priestupkoch v znení neskorších predpisov (vodný zákon) v znení zákona č. 587/2004 Z. z. Tento zákon vytvára podmienky na všestrannú ochranu povrchových vôd a podzemných vôd vrátane vodných ekosystémov a od vôd priamo závislých krajinných ekosystémov, na zlepšenie stavu povrchových vôd a na ich účelné a hospodárne využívanie. Na území obce Veľké Hoste sa nenachádzajú žiadni významní odberatelia povrchových či podzemných vôd. Z hľadiska kvantitatívnej vodohospodárskej bilancie stanovujúcej vzťah medzi zdrojmi vody a požiadavkami na vodu a zistením požiadaviek krytia vodnými zdrojmi v obci je vo všetkých bilančných profiloch zaznamenaný aktívny bilančný stav. Najvýznamnejším zdrojom znečistenia vôd v regióne sú to skladovacie objekty a manipulačné priestory poľnohospodárskych podnikov. Poľnohospodárska výroba sa podieľa na znečisťovaní hlavne ošetrovaním poľnohospodárskych rastlín, vývozom močovky a hnojnice a ďalšími inými činnosťami. V obci Veľké Hoste nie je vybudovaná splašková kanalizácia. Absencia kanalizácie predstavuje jeden z najväčších príčin znečisťovania povrchových a pri priesakoch aj podzemných vôd.

## 2.6. OBYVATEĽSTVO

Podkapitola obyvateľstvo prezentuje vývoj, štruktúru a predpokladaný vývoj do budúcnosti v oblasti ľudských zdrojov. Podrobná analýza je nevyhnutná na ciele plánovanie verejných služieb, ako aj komplexnej infraštruktúry. Nasledujúca tabuľka prezentuje počet obyvateľov bývajúcich v obci Veľké Hoste k roku sčítania obyvateľov.

Bývajúce obyvateľstvo v obci Veľké Hoste (rok 2011 – SODB 2011)							
	spolu	ženy	0-14	66+	15-65		
obec Veľké Hoste	574	283	78	99	397		

Zdroj: Štatistický úrad SR, SOBD 2011,

V roku 2011 žilo v obci celkovo 574 obyvateľov, pričom žien bolo 283. Najväčšiu skupinu tvorili obyvatelia od 15 do 65 rokov. Nasledujúca tabuľka prezentuje vývoj štruktúry obyvateľstva obce Veľké Hoste podľa vierovyznania v roku 2011. Obec je podľa kritéria vierovyznania homogénna s 1 dominantným vierovyznaním. Najväčšia časť obyvateľov sa hlásila k rímskokatolíckemu vierovyznaniu (88,85 %). Menšia časť sa hlási k evanjelickému vierovyznaniu – 1,52 %.

Bývajúce obyvateľstvo podľa náboženského vyznania		
Ukazovateľ	SODB 2011	%
Rímskokatolícke	526	88,85
Evanjelické	9	1,52
Nezistené	26	4,39
bez vyznania	12	2,03
Gréckokatolícke	1	0,17
iné		

Z hľadiska národnostnej štruktúry sa väčšina obyvateľov hlási k slovenskej národnosti – 94,43 %. Pri 2,36 % obyvateľov nebola zistená národnosť.

Bývajúce obyvateľstvo podľa národnosti		
Ukazovateľ	SODB 2011	%
Slovenská	559	94,43
nezistená	14	2,36



ostatné

1

0,17

Zdroj: www.statistics.sk

## Demografia

Pre demografický vývoj je vo všeobecnosti charakteristický znižujúci sa prirodzený prírastok obyvateľstva a starnutie populácie. V prípade obce Veľké Hoste bol zaznamenaný nárast počtu obyvateľov.

Stav obyvateľstva ku koncu obdobia (k 31.12.)											
Obec Veľké Hoste	2004	2005	2006	2007	2008	2009	2010	2011	2012	2013	2014
k 1.1.	552	552	541	542	537	539	556	572	573	576	592
k 30.6.	550	545	543	540	535	543	563	573	575	584	589
k 31.12	552	541	542	537	539	556	562	573	576	592	586
muži	275	268	269	268	268	275	283	291	292	298	303
ženy	275	277	274	272	267	268	280	282	283	287	286
Index	-	0,980	1,002	0,991	1,004	1,032	1,011	1,020	1,005	1,028	0,990
Priemer Ix											1,006

Zdroj: DataCubes, ŠÚ SR, 2015

Počas sledovaného obdobia v priemere počet obyvateľov stúpol o 6,15 %. Priemerný index dosiahol hodnotu 1,006, čo predstavuje priemerný ročný nárast o 0,56 %. K najvyššiemu nárastu došlo v roku 2009 a 2013, kedy stúpol počet obyvateľov o 17 a 16 osôb. K rokom s najvyšším poklesom obyvateľstva patrili rok 2005 a 2014, kedy klesol počet obyvateľov o 11 a 6.

## Prirodzený prírastok obyvateľstva

Nasledujúca tabuľka prezentuje prirodzený prírastok/úbytok obyvateľstva v okrese, ako aj prirodzený prírastok v obci Veľké Hoste.

Prirodzený prírastok											
Obec Veľké Hoste	2004	2005	2006	2007	2008	2009	2010	2011	2012	2013	2014
okr. B.n.Bebravou HMPP	-1,46	-1,62	-2,1	-0,37	-0,74	-0,66	0,82	1,4	1,35	-1,49	-0,79
prirodzený prírastok	-4	-3	-2	-6	-2	-4	2	-2	3	0	-5
hrubá miera pr. prírod.	-7,27	-5,5	-3,68	-11,11	-3,74	-7,37	3,55	-3,49	5,22	0	-8,49

Zdroj: DataCubes, ŠÚ SR, 2015

Vývoj ukazovateľa hrubej miery prirodzeného prírastku obyvateľstva v okrese v sledovanom období vykazuje negatívny trend. Počet živonarodených prekračuje v obci počet zomrelých obyvateľov len v roku 2010 s 2012. Najvyšší prirodzený úbytok bol zaznamenaný v rokoch 2007 a 2014.

Nasledujúca tabuľka prezentuje počet živonarodených (hrubá miera) v okrese a vývoj počtu narodených za obec Veľké Hoste. V medzročnom porovnaní možno sledovať stabilný trend, aj napriek zlej ekonomickej situácii začínajúcich rodín a s tým súvisiacim problematickým zabezpečením základných životných potrieb – bývanie. Rastový trend v okrese bol evidovaný do roku 2011, kedy hrubá miera dosiahla 10,70. Do roku 2014 klesol tento počet na 8,48. V súčasnosti je v obci pôrodnosť náhodná, bez možnosti identifikovania trendu. Najviac narodených bolo evidovaných v roku 2012.

Počet živonarodených											
Obec Veľké Hoste	2004	2005	2006	2007	2008	2009	2010	2011	2012	2013	2014
okr. B. n. Bebravou HM	8,92	8,62	8,47	9,85	9,7	10,24	10,37	10,7	10,03	9,32	8,48
narodení	3	1	4	1	4	4	6	2	7	6	4
živonarodení	3	1	4	1	4	4	6	2	7	6	4
hrubá miera živorod.	5,45	1,83	7,37	1,85	7,48	7,37	10,66	3,49	12,18	10,27	6,79

Zdroj: DataCubes, ŠÚ SR, 2015

Štatistika počtu potratov v okrese vykazuje podobné tendencie, ako v prípade obecnej štatistiky. V priebehu sledovaného obdobia nie je možné identifikovať trend. Potrat sa v obci vyskytol náhodne do roku 2007 a v roku 2009.



## Počet potratov

Obec Veľké Hoste	2004	2005	2006	2007	2008	2009	2010	2011	2012	2013	2014
okr. B. n. Bebravou HM	3,41	3	2,83	2,89	3,26	2,76	2,88	1,97	1,81	2,32	2,36
potratovosť	1	1	1	1	0	2	0	0	0	0	0
hrubá miera potratovosti	1,82	1,83	1,84	1,85	0	3,68	0	0	0	0	0
index potratovosti	33,33	100	25	100	0	50	0	0	0	0	0
ukončené tehotenstvá	4	2	5	2	4	6	6	2	7	6	4
hrubá miera uk. tehot.	7,27	3,67	9,21	3,7	7,48	11,05	10,66	3,49	12,18	10,27	6,79

Zdroj: DataCubes, ŠÚ SR, 2015

Počet zomretých v okrese vykazuje stabilný trend s miernym trendom poklesu. Počet kolíše okolo 10 na 1000 obyvateľov. Najvyšší počet bol zaznamenaný v roku 2009. V prípade obce Veľké Hoste postupne počet zomretých narastá (s kulmináciou v roku 2009), aj keď je problematické určenie trendu. Kým v roku 2004 bolo evidovaných 7 zomretých, do roku 2014 vzrástol ich počet na 9.

## Počet zomretých

Obec Veľké Hoste	2004	2005	2006	2007	2008	2009	2010	2011	2012	2013	2014
okr. B. n. Bebravou HM	10,38	10,24	10,57	10,22	10,44	10,9	9,56	9,3	8,68	10,81	9,27
zomretí	7	4	6	7	6	8	4	4	4	6	9
hrubá miera úmrtnosti	12,73	7,34	11,05	12,96	11,21	14,73	7,1	6,99	6,96	10,27	15,28

Zdroj: DataCubes, ŠÚ SR, 2015

## Migrácia obyvateľstva

Migrácia obyvateľstva t.j. rozdiel medzi prisťahovanými a vystáňovanými obyvateľmi vykazuje pozitívny aj negatívny vývoj. Rozhodujúci podiel na migrácii obyvateľstva v obci pripadá na občanov v produktívnom veku. V sledovanom období vykazoval migračný prírastok negatívny trend len v roku 2005 a 2014.

## Saldo sťahovania

Obec Veľké Hoste	2004	2005	2006	2007	2008	2009	2010	2011	2012	2013	2014
okr. B.n. Bebravou HM	-1,98	-3,47	-1,36	0,05	-0,5	-2,13	-2,32	-2,94	-1,81	-1,32	-2,74
migračné saldo	4	-8	3	1	4	21	4	3	0	16	-1
hr. miera migr. salda	7,27	-14,68	5,52	1,85	7,48	38,67	7,1	5,24	0	27,4	-1,7

Zdroj: DataCubes, ŠÚ SR, 2015

Najväčší migračný úbytok obyvateľstva bol zaznamenaný v roku 2005 a to – 8 osôb. Najvyšší prírastok bol evidovaný v roku 2009 (21 osôb). Nasledujúca tabuľka prezentuje absolútne hodnoty migrujúcich za obec Veľké Hoste. Najvyšší počet obyvateľov migruje mimo územia. Malá časť obyvateľov sa vystáňovala mimo hraníc SR.

## Migrácia obyvateľstva

Obec Veľké Hoste	2004	2005	2006	2007	2008	2009	2010	2011	2012	2013	2014
prisťahovaní	5	4	11	9	4	22	5	7	5	23	3
vystáňovaní	1	12	8	8	0	1	1	4	5	7	4

Zdroj: DataCubes, ŠÚ SR, 2015

V sledovanom období sa počet vystáňovaných vyvíjal náhodne. Stúpajúca tendencia bola zaznamenaná hlavne do roku 2005 a 2013. V roku 2014 počet vystáňovaných dosiahol hodnotu 4. Najväčší počet prisťahovaných bol zaznamenaný v roku 2013, kedy sa do obce prisťahovalo 23 obyvateľov.

## Celkový prírastok

Nasledujúca tabuľka prezentuje vývoj celkového prírastku na 1000 obyvateľov v okrese, ktorý je súčtom prirodzeného a migračného prírastku a absolútne hodnoty za obec. Celkový prírastok vykázal v okrese zápornú hodnotu v roku 2005, 2007 a 2014.



### Celkový prírastok (- úbytok)

	2004	2005	2006	2007	2008	2009	2010	2011	2012	2013	2014
Obec Veľké Hoste											
okr. B. n. Bebravou HM	-3,43	-5,09	-3,46	-0,32	-1,24	-2,79	-1,5	-1,54	-0,46	-2,81	-3,52
celkový prírastok	0	-11	1	-5	2	17	6	1	3	16	-6
hrubá miera celk. pr.	0	-20,18	1,84	-9,26	3,74	31,31	10,66	1,75	5,22	27,4	-10,19

Zdroj: DataCubes, ŠÚ SR, 2015

Celkový prírastok v obci vykazuje nerovnomerný trend. K najvyššiemu prírastku došlo v roku 2009, kedy počet obyvateľov dosiahol hodnotu 17.

### Počet sobášov a rozvodov

Nasledujúce tabuľky prezentujú vývoj počtu sobášov a rozvodov v okrese a sobášnosť a rozvodovosť v obci Veľké Hoste. Rovnako, ako v prípade predchádzajúcich štatistík, je aj v tomto prípade problematické identifikovanie trendu. Na 1000 obyvateľov v okrese roku 2004 pripadalo 5,31. Do roku 2014 mierne klesol počet na 4,34.

#### Počet sobášov

	2004	2005	2006	2007	2008	2009	2010	2011	2012	2013	2014
Obec Veľké Hoste											
okr. B. n. Bebravou HM	5,31	4,86	4,67	4,78	5,21	4,27	4,22	5,09	4,32	4,86	4,34
sobášnosť	0	0	2	3	3	1	2	4	3	3	1
hrubá miera sobášnosti	0	0	3,68	5,56	5,61	1,84	3,55	6,99	5,22	5,14	1,7

Zdroj: DataCubes, ŠÚ SR, 2015

V porovnaní s regionálnou štatistikou je sobášnosť v obci vyššia aj nižšia, ako v prípade okresu. Najviac sobášov bolo v obci evidovaných v roku 2011. V prípade rozvodovosti boli hodnoty podobné. Vo všeobecnosti však možno povedať, že počet rozvodov sa vyvíja náhodne (v sledovanom období len v 6 rokoch).

#### Počet rozvodov

	2004	2005	2006	2007	2008	2009	2010	2011	2012	2013	2014
Obec Veľké Hoste											
okr. B. n. Bebravou HM	2,13	1,44	2,05	2,18	1,95	3,37	2,59	1,67	2,51	2,03	2,20
rozvodovosť	3	0	2	1	0	1	0	0	3	1	0
hrubá miera roz.	5,45	0	3,68	1,85	0	1,84	0	0	5,22	1,71	0
index rozvodovosti	0	0	100	33,33	0	100	0	0	100	33,33	0

Zdroj: DataCubes, ŠÚ SR, 2015

### Hustota obyvateľov

Nasledujúca tabuľka prezentuje hustotu obyvateľov na km<sup>2</sup>. Hustota obyvateľstva v obci je hlboko pod úrovňou Slovenska a okresu. Z dlhodobého hľadiska dochádza v obci k nárastu hustoty obyvateľstva. V roku 2004 dosiahla hustota hodnotu 66,57 a do roku 2014 vzrástla na hodnotu 71,35.

#### Hustota obyvateľov na km<sup>2</sup> k 31.12. podľa územie a rok

	2004	2005	2006	2007	2008	2009	2010	2011	2012	2013	2014
Obec Veľké Hoste											
SR	109,77	109,87	109,95	110,08	110,26	110,5	110,75	110,09	110,28	110,4	110,51
okr. B. n. Bebravou	83,25	82,88	82,55	82,41	82,34	82,21	82,00	80,34	80,26	80,13	79,88
Obec Veľké Hoste	66,57	65,96	65,72	65,36	64,75	65,72	68,14	69,36	69,6	70,75	71,35

Zdroj: DataCubes, ŠÚ SR, 2015

### Veková štruktúra obyvateľstva obce

Nasledujúca tabuľka predstavuje vývoj počtu obyvateľov podľa 5 ročných vekových skupín.

#### Počet obyvateľov ku koncu obdobia (31.12.)

	2004	2005	2006	2007	2008	2009	2010	2011	2012	2013	2014
Spolu	552	541	542	537	539	556	562	573	576	592	586
0	3	1	4	0	4	4	6	2	7	7	4
1-4	23	18	17	13	9	14	16	17	18	22	24



5-9	27	30	28	29	30	29	23	26	16	21	21
10-14	42	38	33	35	31	28	32	29	31	36	34
15-19	50	51	53	52	48	43	41	36	35	32	31
20-24	34	32	32	35	41	52	52	57	57	50	43
25-29	32	32	34	31	31	36	39	44	45	45	54
30-34	27	27	32	35	37	40	41	41	40	44	43
35-39	59	44	40	35	31	31	31	33	36	42	44
40-44	39	50	51	58	54	57	44	40	35	33	31
45-49	37	35	35	37	44	39	49	52	58	52	54
50-54	31	36	37	33	33	36	37	39	39	47	43
55-59	23	19	19	21	22	29	32	37	39	37	40
60-64	30	29	29	26	26	22	20	20	21	22	27
65-69	31	33	33	33	31	28	27	28	26	26	22
70-74	30	27	25	21	26	26	28	29	31	29	28
75-79	22	27	26	28	26	23	22	21	17	21	17
80-84	8	7	8	11	9	14	16	16	20	20	16
85-89	3	4	5	4	5	4	4	3	3	3	7
90-94	1	1	1	0	1	1	2	2	1	2	2
95-99	0	0	0	0	0	0	0	1	0	0	0
100+	0	0	0	0	0	0	0	0	1	1	1

Zdroj: DataCubes, ŠÚ SR, 2015

K najvyššiemu nárastu došlo vo vekových skupinách od 45 - 59. Sledovanie jednotlivých vekových skupín je dôležité z hľadiska formovania ponuky služieb a formovania infraštruktúry v obci Veľké Hoste.

#### Prognózy

V prípade, že sa doterajší trend zachová, v nasledujúcich 11 rokoch by malo dôjsť k nárastu počtu obyvateľov. Do roku 2025 by mal počet obyvateľov stúpnuť na 653.

Počet obyvateľov ku koncu obdobia (31.12.)											
	2015	2016	2017	2018	2019	2020	2021	2022	2023	2024	2025
Spolu	582	585	593	600	609	615	624	630	638	646	653
0-4	6	7	7	7	8	8	9	9	9	10	10
5-9	22	20	20	21	21	21	22	22	22	23	23
10-14	22	23	25	25	26	27	28	29	30	31	32
15-19	30	29	29	28	28	27	26	26	25	25	24
20-24	30	30	31	30	31	32	34	33	34	35	35
25-29	42	41	40	42	45	44	45	46	46	47	48
30-34	51	53	55	57	59	61	63	66	68	70	72
35-39	47	49	51	52	54	56	58	59	61	63	64
40-44	33	32	32	31	30	29	28	27	26	25	24
45-49	34	32	30	28	26	25	23	21	19	17	15
50-54	59	61	63	66	68	70	73	75	77	80	82
55-59	44	45	47	48	49	50	51	52	53	55	56
60-64	43	44	46	48	48	50	51	53	54	56	57
65-69	20	19	19	18	17	16	15	15	14	13	12
70-74	23	22	21	20	19	18	17	16	15	14	13
75-79	29	29	30	30	30	31	31	31	32	32	32
80-84	18	17	16	15	14	13	12	12	11	10	9
85-89	21	22	24	25	26	28	29	30	32	33	34
90-94	4	5	5	5	5	5	5	5	5	5	5
95-99	2	2	2	2	3	3	3	3	3	3	3
100+	0	0	0	0	0	0	0	0	0	0	0

#### Ďalšie demografické charakteristiky

Nasledujúce tabuľky prezentujú vývoj počtu obyvateľov a predpokladaný vývoj podľa hlavných vekových skupín. Najväčší podiel pripadá na obyvateľov v produktívnom veku, najmenší podiel na obyvateľov v predproduktívnom veku. V skupine v poproduktívnom veku bol zaznamenaný mierny



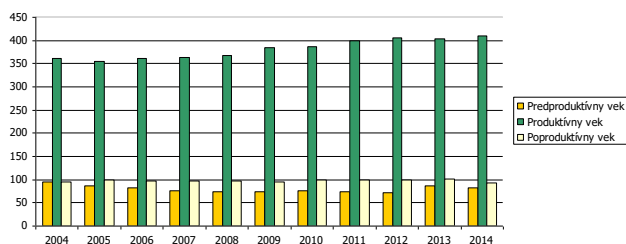
pokles. Za 11 ročné obdobie klesol počet obyvateľov o 2. V skupine v predproduktívnom veku bol zaznamenaný pokles o 12. Počet obyvateľov v produktívnom veku zaznamenal nárast.

#### Obyvateľstvo podľa štruktúry základných vekových skupín

	2004	2005	2006	2007	2008	2009	2010	2011	2012	2013	2014
Predproduktívny vek	95	87	82	77	74	75	77	74	72	86	83
Produktívny vek	362	355	362	363	367	385	386	399	405	404	410
Poproduktívny vek	95	99	98	97	98	96	99	100	99	102	93

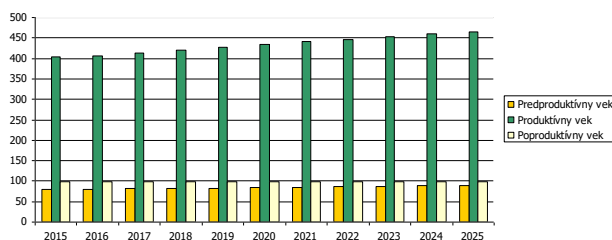
Zdroj: DataCubes, ŠÚ SR, 2015

#### Vývoj vekovej štruktúry obyvateľstva v sledovanom období



Ako prezentuje graf, za uvedených 11 rokov došlo k poklesu vo vekovej skupine predproduktívneho a poproduktívneho veku. Nasledujúca tabuľka prezentuje predpokladaný vývoj v hlavných vekových skupinách do roku 2025.

#### Predpokladaný vývoj počtu obyvateľstva do roku 2025



Do roku 2025 sa predpokladá nárast obyvateľov len v skupine obyvateľov produktívneho veku a predproduktívneho veku. Skupina v poproduktívneho veku by mala teoreticky stagnovať.

#### Predpokladaný vývoj počtu obyvateľstva do roku 2025

	2015	2016	2017	2018	2019	2020	2021	2022	2023	2024	2025
Predproduktívny vek	80	79	81	81	82	84	85	86	87	88	90
Produktívny vek	403	407	413	420	427	433	441	446	453	459	466
Poproduktívny vek	98	99	99	99	99	98	98	98	98	98	98

Najviac ekonomicky činného obyvateľstva pripadá na vekovú skupinu od 25 do 29 rokov a 45 do 49 rokov. Naopak najmenšiu skupinu ekonomicky aktívneho obyvateľstva tvoria obyvatelia od 60 do 64 rokov. Pokles v medziročnom porovnaní 2004 až 2014 bol zaznamenaný v skupine 15 až 19, 35 až 44 a od 60 do 64 rokov.

#### Ekonomicky aktívne obyvateľstvo podľa štruktúry veku a pohlavia k 2004 a 2014

Vek	2004	2014	rozdiel 2014 -2004
15-19		50	31
20-24		34	43
25-29		32	54
30-34		27	43
35-39		59	44
40-44		39	31
45-49		37	54
50-54		31	43
55-59		23	40
60-64		30	27



Zdroj: DataCubes, ŠÚ SR, 2015

Z ekonomického hľadiska je daná štruktúra nie je vyhovujúca. Nasledujúca tabuľka prezentuje štruktúru ekonomicky aktívneho obyvateľstva podľa jednotlivých sektorov národného hospodárstva. Najviac obyvateľov je zamestnaných v službotvornom sektore a sekundárnom sektore – výroba (129 obyvateľov).

Ekonomicky aktívne obyvateľstvo						
	spolu	odchádzajúci za prácou	prim. sektor	sekund. sektor	terc. sektor	hosp. domácnosti
Veľké Hoste	275	234	34	129	94	171

Zdroj: Štatistický úrad SR, SOBD 2011,

Ako prezentuje tabuľka, pomerne veľká časť obyvateľov každodenne odchádza za prácou mimo obce Veľké Hoste. Z celkového počtu ide ekonomicky aktívneho obyvateľstva ide až o 234 obyvateľov, čo tvorí 85,09 %.

### Národnostná štruktúra obyvateľstva

Z hľadiska národnostnej štruktúry sa väčšina obyvateľov hlási k slovenskej národnosti – 94,43 %. Pri 2,36 % obyvateľov nebola zistená národnosť.

Bývajúce obyvateľstvo podľa národnosti			
Ukazovateľ	SODB 2011	%	
Slovenská	559	94,43	
nezistená	14	2,36	
ostatné	1	0,17	

Zdroj: www.statistics.sk

## 2.7. VZDELANIE A ZAMESTNANOSŤ

V obci majú najvyšší podiel vo vzdelanostnej štruktúre obyvateľstva občania so stredným odborným vzdelaním s maturitou – 19,93 % a základným vzdelaním – 18,75 %.

Podrobná vzdelanostná štruktúra obyvateľov obce v roku 2012			
dosiahnuté vzdelanie	počet	%	
úplné stredné odborné (s maturitou)	118	19,93	
vysokoškolské magisterské, inžinierske, doktorské	18	3,04	
bez školského vzdelania	83	14,02	
učňovské (bez maturity)	105	17,74	
základné	111	18,75	
stredné odborné (bez maturity)	90	15,20	
úplné stredné všeobecné	13	2,20	
nezistené	3	0,51	
úplné stredné učňovské (s maturitou)	26	4,39	
vysokoškolské bakalárske	6	1,01	
vyššie odborné vzdelanie	1	0,17	

Zdroj: statistics.sk, 10.11.2015

Z hľadiska uplatnenia sa obyvateľstva na trhu práce má uvedená vzdelanostná štruktúra relatívne nevyhovujúci pomer. Z hľadiska ďalšieho vývoja je potrebné v obci ďalej zvyšovať počet obyvateľov s úplným stredným vzdelaním a odborným vzdelaním s maturitou.

### Vývoj nezamestnanosti

Od roku 1989 sa na vývoji zamestnanosti začalo výrazne prejavovať spomalenie dynamiky hospodárskeho rastu. Obnova tvorby pracovných miest a zrýchlenie dynamiky sa prejavilo koncom 90. rokov minulého storočia. V súčasnosti pre celú ekonomiku je charakteristická vysoká miera nezamestnanosti a nízka tvorba nových pracovných miest. Svetová hospodárska kríza ovplyvnila nezamestnanosť v celej SR. Vývoj nezamestnanosti vo všeobecnosti zaznamenával až do roku 2008 klesajúci trend. V obci bolo v roku 2014 evidovaných 36 nezamestnaných a z toho 18 žien.





## Nezamestnaní

Veľké Hoste	2004	2005	2006	2007	2008	2009	2010	2011	2012	2013	2014
Nezamestnaní	23	31	15	16	14	31	35	31	38	42	36
z toho ženy	13	15	11	10	10	14	16	15	18	14	18

Zdroj: DataCubes, ŠÚ SR, 2015

Relatívny počet evidovaných nezamestnaných obyvateľov v obci a regióne prezentuje nasledujúca tabuľka.

## Miera evidovanej nezamestnanosti podľa územie, pohlavie a rok v %

	2003	2004	2005	2006	2007	2008	2009	2010	2011	2012	2013
Slovenská republika	15,56	13,07	11,36	9,4	7,99	8,39	12,66	12,46	13,59	14,44	13,5
Trenčiansky kraj	9,87	8,09	6,8	5,19	4,5	4,95	10,13	9,51	9,95	10,89	10,74
Okres B. n. Bebravou	13,94	9,59	9,09	6,23	5,01	5,27	9,71	9,34	10,03	12,27	11,59
Muži	16,78	10,04	9,63	6,40	5,06	5,60	11,39	9,97	10,74	13,37	12,02
Ženy	10,46	9,00	8,46	6,02	4,93	4,87	7,76	8,58	9,17	10,91	11,03

Zdroj: ÚPSVAR, 2003-2013

Vyššia miera evidovanej nezamestnanosti bola takmer počas celého obdobia v prípade mužskej populácie. V roku 2013 dosiahla úroveň 12,02 %. Najvyššiu úroveň dosiahla v roku 2003 (16,78 %). V absolútnom vyjadrení počet nezamestnaných neustále rastie. Nasledujúca tabuľka prezentuje vývoj miery nezamestnanosti v priebehu jednotlivých rokov.

## Evidovaná miera nezamestnanosti v % v mesiacoch roka

	január	február	marec	apríl	máj	jún	júl	august	septe.	október	novem.	dec.
2003	14,88	14,09	13,09	11,89	10,70	10,38	9,82	9,29	8,95	8,37	8,06	8,69
2004	14,57	14,24	13,33	12,85	11,99	11,60	10,98	10,55	10,05	9,42	9,09	9,59
2005	10,53	10,14	9,70	8,67	8,14	8,12	8,25	8,24	8,54	8,23	8,37	9,09
2006	9,30	8,97	8,73	8,08	7,37	7,46	7,29	6,51	6,52	6,22	5,97	6,23
2007	6,29	6,04	5,75	5,61	5,34	5,48	5,37	5,27	5,32	4,73	4,70	5,01
2008	5,01	4,75	4,47	4,10	4,17	3,73	4,06	4,01	4,33	4,28	4,61	5,27
2009	5,93	6,90	7,31	8,12	8,56	8,99	9,33	9,41	9,76	9,45	9,59	9,71
2010	10,47	10,52	10,64	9,89	9,56	9,33	9,51	9,20	9,94	9,38	9,04	9,34
2011	9,13	9,55	9,35	8,94	9,08	9,07	9,63	9,71	9,95	10,04	10,01	10,03
2012	10,38	10,38	10,38	9,96	9,54	9,93	9,95	9,62	10,10	11,03	11,67	12,27
2013	12,14	12,07	11,75	11,64	11,59	11,87	11,91	11,46	11,69	11,58	11,53	11,59

Zdroj: ÚPSVAR, 2003-2013

Najväčší počet nezamestnaných obyvateľov pripadal na skupinu vo veku od 35-49 a riziková skupinu nad 50 rokov. V tejto skupine podiel neustále narastá. K znižovaniu podielu dochádza v prípade skupiny od 15 do 24 rokov, kedy do roku 2013 klesol podiel na 21 %.

## Počet uchádzačov o zamestnanie podľa veku v %

Okr. B. n. Bebravou	2003	2004	2005	2006	2007	2008	2009	2010	2011	2012	2013
15-24	24	22	23	21	19	20	21	21	22	23	21
25-34	24	23	24	24	22	24	24	25	25	22	23
35-49	33	33	31	32	32	32	30	28	28	29	29
50 a viac	19	22	22	24	26	24	25	26	25	27	27

Zdroj: 20.6.2014, <http://px-web.statistics.sk/PXWebSlovak/>

Významným ukazovateľom na trhu práce je doba evidencie nezamestnaných obyvateľov. Dve najväčšie skupiny tvorili nezamestnaní s dĺžkou evidencie od 4 do 6 mesiacov a v skupine nad 12 mesiacov. Z nej je najpočetnejšou skupinou skupina nezamestnaných od 13 do 18 mesiacov a nad 48 mesiacov.

## Počet uchádzačov o zamestnanie podľa veku v %

do 3	4 - 6	7 - 9	10 - 12	nad 12	13 - 18	19 - 24	25 - 30	31 - 36	37 - 42	43 - 48	nad 48
------	-------	-------	---------	--------	---------	---------	---------	---------	---------	---------	--------



2003	30,2	13,9	10,2	5,8	39,9	10,2	6,7	4,0	6,9	2,9	1,8	7,5
2004	24,6	16,2	6,6	5,6	47,0	12,4	5,6	6,1	4,0	2,6	6,3	9,8
2005	29,2	19,3	9,2	5,0	37,3	6,6	4,0	4,7	2,9	3,9	2,8	12,4
2006	28,4	15,1	7,7	4,9	43,9	8,5	5,2	4,0	1,9	3,7	2,7	17,9
2007	29,8	18,1	8,2	6,8	37,2	7,4	3,1	2,8	2,7	2,0	1,2	18,0
2008	40,5	19,6	7,9	3,8	28,2	6,4	3,2	2,6	1,0	1,0	1,3	12,7
2009	23,9	23,1	16,6	13,5	22,9	10,1	2,5	1,8	1,2	0,9	0,4	6,0
2010	23,3	20,5	10,0	8,6	37,5	13,6	10,0	4,9	1,4	1,0	0,8	5,8
2011	22,4	19,9	12,5	9,2	36,0	11,1	5,7	5,5	5,3	2,7	1,0	4,7
2012	20,3	23,6	11,2	7,7	37,2	9,8	7,4	4,1	2,8	3,3	3,7	6,1
2013	15,9	18,2	13,2	7,9	44,8	12,1	7,6	5,6	3,9	2,7	2,5	10,4

Zdroj: ÚPSVaR, 2003-2013

Negatívom je zvyšovanie počtu obyvateľov práve dlhodobo nezamestnaných nad 24 mesiacov, ktorí strácajú pracovné návyky. Nasledujúca tabuľka prezentuje vývoj nezamestnanosti podľa vzdelanostnej štruktúry uchádzačov. Najväčšou skupinou je skupina obyvateľov s nižším stredným vzdelaním a úplným stredným odborným vzdelaním.

Vzdelanostná štruktúra nezamestnaných v %											
	2003	2004	2005	2006	2007	2008	2009	2010	2011	2012	2013
Zákl. a bez vzdel.	20	13	14	16	9	14	11	7	9	13	13
Nižšie stredné	46	48	49	47	53	39	45	47	55	46	39
Úplné stredné	31	34	31	35	33	37	36	35	30	30	33
Vysokoškolské	3	5	6	3	6	10	8	10	5	11	15

Zdroj: 20.6.2014, <http://px-web.statistics.sk/PXWebSlovak/>

Obyvatelia so základným vzdelaním sa podieľali na nezamestnanosti 13 %. Z hľadiska typu boli najviac zastúpení nezamestnaní, ktorí sú už dlhodobo nezamestnaní. Pomerne veľkú skupinu tvoria aj absolventi stredných a vysokých škôl.

Uchádzači o zamestnanie podľa typu v %											
	2003	2004	2005	2006	2007	2008	2009	2010	2011	2012	2013
A	5,3	5,9	6,0	7,4	5,2	6,1	4,8	5,2	4,2	4,7	6,8
B	7,4	7,3	9,7	9,5	8,1	8,7	9,9	10,9	11,3	9,5	8,3
C	0,6	1,2	1,0	1,0	1,2	1,3	1,1	0,9	0,5	0,8	0,8
D	39,9	47,0	37,3	43,9	37,2	28,2	22,9	37,5	36,0	37,2	44,8

A Počet uchádzačov o zamestnanie so ZP

B Počet uchádzačov o zamestnanie - absolventi

C Počet uchádzačov o zamestnanie - mladiství

D Počet dlhodobo evidovaných uchádzačov o zamestnanie

Zdroj: ÚPSVaR, 2003-2013

## Verejné služby zamestnanosti

Na zabezpečovanie práva občanov na zamestnanie je zriadený ÚPSVaR ako verejnoprávna inštitúcia, ktorý v rozsahu svojej pôsobnosti, ako jeden z viacerých subjektov v súčinnosti s reprezentatívnymi organizáciami zamestnancov a zamestnávateľov vykonáva politiku zamestnanosti. ÚPSVaR je hlavnou inštitúciou realizujúcou politiku trhu práce, čo je systém podpory a pomoci občanom pri ich začleňovaní na pracovné miesta na trhu práce formou sprostredkovania zamestnania, poskytovania poradenstva, prispôsobovaním profesijnej štruktúry nezamestnaných a zamestnancov pomocou rekvalifikácií, podporovanie vytvárania nových pracovných miest zamestnávateľmi pomocou poskytovania príspevkov v rámci aktívnej politiky trhu práce a poskytovaním podpory v nezamestnanosti. Pri poskytovaní verejných služieb zamestnanosti obec spolupracuje s ÚPSVaR v Partizánskom, pri vytváraní dočasných pracovných miest, ktoré sú nevyhnutným predpokladom zachovania pracovných návykov dlhodobo nezamestnaných. Obec spolupracuje rovnako aj pri realizácii aktívnej politiky trhu práce (APTP), v rámci ktorej sa pomocou nástrojov APTP predovšetkým podporuje vytváranie nových pracovných miest zamestnávateľmi, ako aj obcou samotnou. Obec v oblasti aktívnej politiky zamestnanosti dočasne zamestnáva nezamestnaných občanov v rámci aktívnych prác a malých obecných služieb. V prevažnej miere výkon týchto pracovných činností zahŕňa údržbu verejných priestranstiev.



## Štruktúra zamestnanosti

Reštrukturalizácia ekonomiky od konca osemdesiatych rokov mala významný dopad aj na zamestnanosť obyvateľstva v obci. Zmeny sa dotkli predovšetkým väčšiny priemyselných odvetví. Nasledujúca tabuľka prezentuje štruktúru pracujúcich podľa jednotlivých odvetví národného hospodárstva. Najväčšie zastúpenie majú v regióne priemyselné odvetvia, obchod, školstvo a verejná správa. Silne zastúpené je aj poľnohospodárstvo. Od roku 2003 sa podiel priemyslu na zamestnaní mierne zvýšil (5 %). Najvýraznejší pokles nastal v prípade školstva a poľnohospodárstva a lesníctva.

Štruktúra zamestnanosti podľa odvetvovej klasifikácie v %	2003	2004	2005	2006	2007	2008	2009	2010	2011	2012	2013
Okres B. n. Bebravou											
Poľn., poľov. a les.....	10	9	8	9	8	7	8	9	8	8	8
Priem. spolu (okrem stav.)	53	56	57	56	58	60	56	57	60	58	58
Priemyselná výroba	51	54	55	55	57	58	54	56	59	56	57
Stavebníctvo	4	3	3	3	3	3	6	2	3	3	2
Veľkoobchod a maloobchod...	2	3	2	3	3	4	6	5	8	7	8
Hotely a reštaurácie	1	1	1	1	1	1	2	1	1	1	1
Doprava, sklad., pošty a tel.	4	3	3	3	3	3	5	4	3	3	4
Finančné sprostredkovanie	0	1	1	1	1	1	1	1	0	1	1
Neh., prenájom a obch. činnosti	1	1	1	1	1	1	1	1	1	1	1
Ver. správa a obr., pov. soc...	5	4	4	5	5	5	3	6	5	6	4
Školstvo	12	11	11	11	11	10	7	8	7	8	8
Zdravotníctvo a sociálna pomoc	6	6	5	3	6	5	4	3	2	3	2
Ostatné spoločenské, ....	2	3	4	4	2	1	3	3	2	2	2

Zdroj: 20.6.2012, <http://px-web.statistics.sk/PXWebSlovak/>

V obci sú obyvatelia zamestnaní hlavne v malých výrobných rodinných prevádzkach a v službách. Vzhľadom na veľkosť obce je pracovný trh obmedzený. Obyvatelia poskytujú nasledovné služby: obchodné služby a stavebná činnosť, doprava, servisné služby a iné.

## 2.8. BÝVANIE

Prevládajúcou funkciou obce Veľké Hoste je bývanie. Prevažuje len individuálna bytová výstavba. Nasledujúca tabuľka prezentuje početnosť bytového fondu v súčasnosti.

Obývané byty a domy (2011)	byty		
	spolu	v rodinnom dome	domy
Obec Veľké Hoste	167	155	148

Zdroj: Štatistický úrad SR, SOBD 2011

V obci Veľké Hoste bolo v roku 2011 evidovaných 148 domov. Z nich v rodinnom dome bolo 155 bytov. Nasledujúca tabuľka prezentuje počet neobývaných bytov podľa dôvodu neobývanosti. Najviac bytov bolo trvalo neobývaných z dôvodu rekreácie (15).

Neobývané byty podľa dôvodu neobývanosti (2011)				
zmena vlastníctva	rekreácia	nespôsobilé na bývanie	z iných dôvodov	s nezistenou obývanosťou
12	15	0	6	0

Zdroj: Štatistický úrad SR, SOBD 2011

Z hľadiska vlastníctva boli jedinou skupinou byty v osobnom vlastníctve v rodinných domoch (139).

Byty podľa formy vlastníctva (2011)				
vlastné v obytných domoch	byty vo vlast. v rodinných domoch	obecné byty	družstevné byty	iné
21	139	0	1	3

Zdroj: Štatistický úrad SR, SOBD 2011

## Veľkostná kategorizácia bytov

Nasledujúca tabuľka prezentuje štruktúru bytov podľa podlahovej plochy. Najviac bytov v obci Veľké Hoste disponuje plochou od 81 do 120 m<sup>2</sup>. Byty so 81 až 120 m<sup>2</sup> boli zastúpené v počte 70.

Byty podľa celkovej podlahovej plochy
---------------------------------------



Byty spolu	- 40 m <sup>2</sup>	40 - 80 m <sup>2</sup>	81 - 120 m <sup>2</sup>	120+ m <sup>2</sup>
v RD	2	50	63	40
v BD	0	4	7	0

Zdroj: Štatistický úrad SR, SOBD 2011

Z hľadiska počtu obytných miestností sú v obci najviac zastúpené byty 3 a 5+ izbové. Treťou najväčšou skupinou sú 4 izbové byty. Byty s 2 obytnými miestnosťami sú zastúpené v počte 18.

Byty podľa počtu obytných miestností								
	1	2	3	4	5+			
	3	18	53	40	53			

Zdroj: Štatistický úrad SR, SOBD 2011

### Vybavenosť bytov a iné charakteristiky

Nasledujúca tabuľka prezentuje vybavenosť bytov a domácností. Vlastný zdroj pitnej vody malo 150 domácností.

Byty podľa zásobovania vodou v RD a BD				
	v byte - spoločný zdroj	v byte - vlastný zdroj	mimo bytu	bez vodovodu
	6	146	0	1
	7	4	0	0

Zdroj: Štatistický úrad SR, SOBD 2011

Ďalšiu vybavenosť bytov/domácností, prezentujú nasledujúce tabuľky. Celkovo bol v roku 2011 pripojených do siete internet 71 bytov, a pevnou linkou disponovalo 46 bytov.

Vybavenosť bytov a domácností v obci v RD a BD					
	podľa vybavenosti domácností			podľa pripojenia	
	mobilný telefón	PC/notebook	osobné auto	na pevnú tel. linku	na internet
	122	68	93	43	64
	11	8	8	3	7

Zdroj: Štatistický úrad SR, SOBD 2011

Najviac bytov v obci Veľké Hoste je v súčasnosti vykurovaných prostredníctvom ústredného lokálneho kúrenia. Iný typ vykurovania využívalo cca. 56 bytov. Ústredné lokálne kúrenie bolo evidované pri 106 bytoch.

Obývané byty podľa typu kúrenia				
	ústredné diaľkové	ústredné lokálne	iný	bez kúrenia
	4	106	56	1

Zdroj: Štatistický úrad SR, SOBD 2011

V súvislosti s využívaným zdrojom energie je najväčší počet bytov zastúpených plynom – 68 bytov. Elektrickú energiu na vykurovanie využívalo 8 bytov.

Obývané byty podľa zdrojov energie						
	plyn	elektrina	kvapalné palivo	pevné palivo	iný	žiadny
	68	8	0	89	0	2

Zdroj: Štatistický úrad SR, SOBD 2011

Súčasťou obytných štruktúr je aj občianska vybavenosť, väčšinou jestvujúca. V návrhu sa predpokladá budovanie nových zariadení občianskej vybavenosti. V súvislosti s návrhom novej zástavby sa nepredpokladajú žiadne veľkoplošné asanácie. Strategickým cieľom bytovej výstavby by malo byť - dosiahnuť bežný európsky štandard. Bývanie pre mladé rodiny, obyvateľov žijúcich pod hranicou sociálneho minima a prestárlych občanov by malo byť porovnateľné so sociálnou výstavbou v krajinách EÚ.

## 2.9. PODNIKATEĽSKÉ SUBJEKTY A INŠTITÚCIE

V obci sa odporúča rozvíjať výroba a služby hlavne v týchto smeroch:



- rozvoj malých podnikov
- rozvoj cestovného ruchu a turizmu
- rozvoj terciárnej sféry (služby, obchod)

Nasledujúca tabuľka prezentuje štruktúru podnikateľských osôb – fyzické osoby podľa právnej formy. Najväčší počet je zastúpený živnostenskými podnikaniami. Do roku 2014 stúpol ich počet na 55 osôb. K výraznému poklesu došlo v roku 2012.

Fyzické osoby - podnikatelia											
o. Veľké Hoste	2004	2005	2006	2007	2008	2009	2010	2011	2012	2013	2014
Fyz. osoby – podnik.	49	45	52	58	64	66	71	67	60	55	56
Živnostníci	46	42	50	56	62	65	70	65	59	54	55
Slobodné povolania	0	0	0	0	0	0	0	1	0	0	0
SHR	3	3	2	2	2	1	1	1	1	1	1

Zdroj: DataCubes, ŠÚ SR, 2015

Nasledujúca tabuľka prezentuje počet podnikateľských osôb. Celkovo je v obci činných 9 právnických osôb. Z celkového počtu boli 4 ziskové a 5 neziskových subjektov.

Právnické osoby v obci											
o. Breziny	2004	2005	2006	2007	2008	2009	2010	2011	2012	2013	2014
Právnické osoby spolu	4	5	6	6	6	6	5	5	5	6	9
Práv. osoby ziskové	1	2	2	2	2	2	2	2	2	2	4
Práv. osoby neziskové	3	3	4	4	4	4	3	3	3	4	5

Zdroj: DataCubes, ŠÚ SR, 2015

V skupine ziskových subjektov došlo v sledovanom období k miernemu nárastu.

### Pol'nohospodárska výroba

Z hľadiska poľnohospodárskeho pôdneho fondu a poľnohospodárskej výroby patrí riešené územie do administratívnej jednotky Veľké Hoste, ktorá je začlenená do okresu B. n. Bebravou, kraj Trenčiansky. Celková výmera poľnohospodárskej pôdy je 493,6 ha, z čoho orná pôda zaberá 475,2 ha. Celkový podiel poľnohospodárskej pôdy na celkovej výmere sa znižuje. Podiel na celkovej výmere má poľnohospodárska pôda 59,8 %.

Výmera poľnohospodárskej pôdy v obci Veľké Hoste											
	2004	2005	2006	2007	2008	2009	2010	2011	2012	2013	2014
% z celkovej výmery	63,4	63,3	63,3	63,3	63,3	63,3	63,3	59,8	59,8	59,8	59,8
Poľnohosp. pôda - spolu	523,7	522,8	522,8	523,1	523,0	523,0	523,1	493,7	493,7	493,6	493,6
- orná pôda	496,0	495,1	495,3	495,5	495,5	495,5	495,5	475,4	475,4	475,2	475,2
- záhrada	16,4	16,4	16,2	16,2	16,2	16,2	16,3	16,3	16,3	16,5	16,5
- ovocný sad	0,1	0,1	0,1	0,1	0,1	0,1	0,1	0,0	0,0	0,0	0,0
- trvalý trávny porast	11,2	11,2	11,2	11,2	11,2	11,2	11,2	2,0	2,0	2,0	2,0

Zdroj: DataCubes, ŠÚ SR, 2015

### Rastlinná výroba

Rastlinná výroba v regióne je zameraná na produkciu obilnín a zrnín. Produkcia zemiakov v priebehu časového obdobia výrazne klesla. V roku 2013 činila produkcia len 544 ton.

Produkcia vybraných poľnohospodárskych plodín (t) podľa územie, druh plodiny a rok											
Okres B. n. Bebravou	2003	2004	2005	2006	2007	2008	2009	2010	2011	2012	2013
Zrniny	35182	48286	40522	34818	36423	47924	41421	32731	51618	44879	40685
Obilniny	35088	48084	40444	34677	36322	47901	41381	32715	51618	44877	40685
Olejníny	2025	3106	5485	6073	6036	7698	8753	7085	6546	5564	7419
Zemiaky	2271	2770	1998	1904	2199	1948	1892	1019	803	448	544
Cukrová repa	23136	23547	28716	25002	28444	27347	31482	35011	34807	27504	28339
Viacročné krmoviny	6254	10280	9323	10020	13171	13967	10902	10645	12714	12112	10840

Zdroj: DataCubes, ŠÚ SR, 2015



Nasledujúca tabuľka prezentuje hektárovú úrodu v regióne. Najvyššiu hektárovú úrodu majú cukrová repa a zemiaky.

Hektárová úroda podľa hospodárske rastliny											
Ok. B. n. Bebr.	2003	2004	2005	2006	2007	2008	2009	2010	2011	2012	2013
Zrniny spolu	4,0	5,3	4,0	4,5	4,9	6,3	5,7	5,0	6,6	5,8	5,3
Obilniny	4,0	5,3	5,0	4,5	5,0	6,4	5,7	5,0	6,6	5,8	5,3
Olejniny	1,8	3,2	3,1	2,9	2,9	3,6	3,6	2,6	3,1	2,5	3,4
Zemiaky	13,1	16,5	15,4	14,3	16,9	19,1	22,9	11,9	29,0	16,1	16,7
Cukrová repa	42,9	43,6	53,7	50,5	48,9	59,5	57,7	59,0	63,0	46,4	49,0
Viacr. krm. na or. p.	4,7	7,8	7,3	6,6	8,4	8,3	6,7	6,7	7,9	7,2	6,5

Zdroj: DataCubes, ŠÚ SR, 2015

### Živočišna výroba

Nasledujúca tabuľka prezentuje štruktúru a počty hospodárskych zvierat v okrese B. n. Bebravou. Z hľadiska živočišnej výroby sa okres zameriava hlavne na chov hydiny, ošípaných a hovädzieho dobytku.

Stav hospodárskych zvierat											
Ok. B. n. Bebr.	2003	2004	2005	2006	2007	2008	2009	2010	2011	2012	2013
Hovädzí dobytok	8265	8077	8046	7892	8440	8436	8122	7876	7853	7936	6772
Ošípané	26188	21111	19768	21320	12619	15592	17015	18390	17386	17648	19827
Ovce a barany	667	647	704	844	855	905	793	741	773	759	919
Kozy a capy	236	236	236	234	234	236	236	236	236	236	236
Kone	11	11	12	8	8	6	6	6	7	6	6
Livina	68333	182981	114862	69008	155689	106690	74359	96192	34669	34631	64982

Zdroj: DataCubes, ŠÚ SR, 2015

Od roku 2003 došlo v regióne k poklesu počtu kusov hovädzieho dobytku. Ošípané boli do určitej miery tiež redukované. Nasledujúca tabuľka prezentuje intenzitu chovu v okrese.

Intenzita chovu hospodárskych zvierat											
Ok. B. n. Bebr.	2003	2004	2005	2006	2007	2008	2009	2010	2011	2012	2013
Hov. dob. (na 100 ha poľ. p.)	45,6	47,4	48,5	47,5	51,6	51,4	50,1	48,7	48,3	48,4	41,4
Kravy (na 100 ha poľ. p.)	17,6	18,2	18,8	18,3	21,4	20,4	20,5	20,5	20,3	19,5	15,8
Ovce (na 100 ha poľ. p.)	3,7	3,8	4,2	5,1	5,2	5,5	4,9	4,6	4,8	4,6	5,6
Ošípané (na 100 ha or. pôdy)	193,7	154,1	145,5	156,4	93,2	114,6	125,9	137,2	127,9	130,3	145,4
Livina (na 100 ha or. pôdy)	505,4	1335,6	845,2	506,2	1150,3	784,1	550,1	717,8	255,1	255,6	476,5
Sliepky (na 100 ha or. pôdy)	229,7	226,7	228,6	227,8	229,5	248,9	250,0	252,2	248,7	249,3	247,9

Zdroj: DataCubes, ŠÚ SR, 2015

K naintenzívnejšiemu chovu dochádza v prípade hydiny a ošípaných.

## 2.10. ŠKOLSTVO A VZDELANIE

Na základe zákona č. 416/2001 Z. z. o prechode niektorých pôsobností z orgánov štátnej správy na obce a na vyššie územné celky s účinnosťou od 1. 7. 2002 prešli materské školy, základné školy a základné umelecké školy do zriaďovateľskej pôsobnosti obcí a miest. V súčasnosti sa spoločenské a sociálne zmeny odzrkadlili aj v potrebách kapacít, ako aj racionalizačných opatreniach vzhľadom k ekonomike prevádzkovania týchto zariadení. Boli zredukované počty zariadení i v centre regiónu a záujmovom území. V obci sa nachádza materská škola.

Výchovu a vzdelávanie pre najmenšie deti v obci zabezpečuje Materská škola Rybany. Materská škola poskytuje celodennú výchovu a vzdelávanie deťom od dvoch do šesť rokov a deťom s odloženou povinnou školskou dochádzkou. V prípade záujmu rodičov, deti majú možnosť aj poldennej výchovy a vzdelávania v materskej škole. Cieľom predprimárneho vzdelávania je dosiahnuť optimálnu perceptuálnu – motorickú, poznávaciu a citovo – sociálnu úroveň, ako základ pripravenosti na školské



vzdelávanie a život v spoločnosti. Materská škola je materskou školou rodinného typu, je zameraná na rozvíjanie spolupráce s rodinou a smeruje k všestrannému rozvoju osobnosti dieťaťa. Deti sú vychovávané prostredníctvom zdravého životného štýlu k zodpovednejším vzťahom k ochrane zdravia. MŠ úzko spolupracuje s rodičmi detí. Materská škola má jednu triedu v ktorej vyučujú 2 učiteľky. V roku 2014 bolo evidovaných v materskej škole 22 detí.

Nasledujúca tabuľka prezentuje vývoj počtu detí v materskej škole od roku 2004 do roku 2014.

Materská škola											
	2004	2005	2006	2007	2008	2009	2010	2011	2012	2013	2014
MŠ spolu	1	1	1	1	1	1	1	1	1	1	1
MŠ spolu - deti	17	22	16	22	18	19	19	19	20	23	22
MŠ - štátne - triedy	1	1	1	1	1	1	1	1	1	1	1
MŠ - štátne - učiteľia	2	2	2	2	2	2	2	2	2	2	2

Zdroj: ŠÚ SR, DataCubes, 2015

Základná škola bola v roku 2004 kvôli nedostatku žiakov zrušená.

## 2.11. SOCIÁLNA SFÉRA

Sociálne služby sa poskytujú v zariadeniach sociálnych služieb, ktorých zriaďovateľmi je obec, fyzické a právnické osoby, a ostatné orgány miestnej štátnej správy a samosprávy. Tie poskytujú sociálne služby v zmysle zákona NR SR č. 448/2008 o sociálnych službách z. z. v znení neskorších predpisov. Sociálna starostlivosť je občanom poskytovaná poskytovaním rôznych sociálnych dávok, ktoré vypláca ÚPSVaR vo B. n. Bebravou, opatrovateľskú službu občanom na to odkázaným zabezpečuje zo zákona obec.

Obec v rámci originálnych samosprávnych kompetencií poskytuje opatrovateľskú službu obyvateľom obce. Obec zabezpečuje dohľad nad nesvojprávnymi občanmi (spolupráca s okresným súdom), plní funkciu osobitného príjemcu sociálnych dávok a pomoc v krízových situáciách (živelná pohroma, rodinná tragédia....). Nasledujúca tabuľka prezentuje kapacitu a dostupnosť sociálnych služieb v okrese B. n. Bebravou.

Sociálne zariadenia podľa typ ukazovateľa, rok a územie											
Okres B. n. Bebravou	2003	2004	2005	2006	2007	2008	2009	2010	2011	2012	2013
Počet zariadení	3	4	4	4	5	4	5	6	5	7	7
P. m. k 31.12 spolu	157	140	146	152	152	151	150	152	152	152	154
P. m. v DD	108	130	135	135	135	134	135	130	130	120	30
P. m. v DSS pre postih. dos.	0	0	10	13	12	13	13	22	22	31	123
P. m. v DSS pre pos. deti	0	10	1	4	5	4	2	0	0	1	1

Zdroj: <http://px-web.statistics.sk/PXWebSlovak/>

### Trendy

Sociálne služby pomáhajú v kritických situáciách jednotlivcom, rodinám alebo určitým skupinám občanov zvládnuť starostlivosť o seba alebo o domácnosť a podporujú tak pozitívnu spoločenskú atmosféru v komunite. Význam sociálnych služieb nie je dôležitý len vzhľadom na množstvo ľudí, ktoré ich potrebuje, ale hlavne preto, že bez ich pôsobenia by časť občanov nemala možnosť podieľať sa na spoločenskom živote, nebolo by možné uplatnenie ich ľudských a občianskych práv a dochádzalo by k ich sociálnemu vylúčeniu. Programové vyhlásenie vlády (ďalej len PVV) na roky 2010-2014 z augusta 2010 s hlavným odkazom Občianska zodpovednosť a spolupráca. V sociálnej oblasti sa vláda sústreďuje na podporu životnej úrovne obyvateľstva, a to aj v komplikovanej situácii prebiehajúcej hospodárskej krízy. Vláda SR nebude kopírovať sociálno-ekonomický model žiadnej inej krajiny, ale bude hľadať inšpiráciu v tých krajinách, ktoré dokázali v konkrétnych oblastiach rýchle a dlhodobé udržateľné úspechy. Vláda SR považuje za kľúčové vytvárať podmienky na zvyšovanie kvality života ľudí. Systém sociálnych služieb na Slovensku neprešiel po roku 1990 radikálnou zmenou. Politika všetkých doterajších vlád sa orientovala prevažne na udržanie prevádzky existujúcich pobytových zariadení bez toho, aby od nich požadovala vyššiu kvalitu poskytovaných služieb, efektívnejšie hospodárenie s verejnými zdrojmi, či väčšiu samostatnosť. Vyhlásený program humanizácie služieb v praxi znamenal len znižovanie kapacity zariadení, čo ešte viac zvýšilo napätie medzi ponukou a dopytom. Mnohé zariadenia nedosahujú základné priestorové normy ani po znížení kapacity. Jediným transformačným prvkom v systéme sociálnych služieb je zrušenie monopolu štátu na ich poskytovanie. Súkromní poskytovatelia sociálnych služieb v oveľa väčšej miere ako verejní študujú skúsenosti a nové trendy v krajinách Európskej únie. Súkromní poskytovatelia služieb však v súčasnosti ešte nezabezpečujú taký podiel služieb, aby výrazne ovplyvňovali a menili charakter celého systému. Vyššia dynamika rastu súkromných služieb sa nedosahuje aj kvôli vysokej organizačnej roztrieštenosti súkromných poskytovateľov. Budovanie sietí



služieb jedným zriaďovateľom postupuje pomaly. Sociálne služby pre seniorov sú v každej krajine dôležitou časťou systému sociálnej ochrany a ročne sa vynakladá na systém značná časť finančných prostriedkov. Sociálne služby je možné poskytovať v domácom prostredí formou opatrovateľskej služby, resp. v zariadeniach pre seniorov. V niektorých krajinách sú služby decentralizované, v niektorých sú pod kuratelou štátu. Všetky krajiny prešli transformáciou v tejto oblasti (11.6.2012, [http://www.mesa10.sk/index.php?action=module&id=modcontent&content\\_id=261](http://www.mesa10.sk/index.php?action=module&id=modcontent&content_id=261)). Medzi hlavné trendy v poskytovaní patria:

- deinštitucionalizácia sociálnych služieb,
- postupné znižovanie kapacity zariadení sociálnych služieb,
- prevádzkovanie zariadení s nízkou kapacitou (zariadenia rodinného typu, zariadenia s kapacitou nižšou než 40 miest),
- transformácia veľkokapacitných zariadení na zariadenia s nižšou kapacitou,
- podpora terénnych a ambulantných sociálnych služieb a sociálnych služieb v zariadeniach s týždenným pobytom.
- individualizácia poskytovania sociálnych služieb na základe osobných potrieb prijímateľov,
- vymedzenie práv prijímateľa a povinností prevádzkovateľa
- legitimizácia kvality sociálnych služieb a formulovaní podmienok, ktoré majú kvalitné služby spĺňať (i keď nie sú známe podmienky hodnotenia kvality sociálnych služieb)
- rozšírenie spektra poskytovaných sociálnych služieb
- koncepčný prístup k plánovaniu a stratégii rozvoja sociálnych služieb, komunitnom rozvoji komunitnom pláne a rozvoji terénnych sociálnych služieb ako nástroja poskytovania sociálnych služieb v obci (14.6.2012, <http://www.shr.sk/pages/casopishumanita/archiv/humanitaplus/P200905.pdf>).

#### *Podpora zotrvania klienta v prirodzenom prostredí rozvojom terénnych sociálnych služieb*

Dôvodom stanovenia tejto priority je skutočnosť, že terénne sociálne služby sú podľa dostupných štatistických údajov nedostatočne rozvinuté a na celom území Slovenska ide o sociálne služby, ktoré sú nedostatkové alebo úplne chýbajú. Rozvoj tejto formy sociálnej služby je v súlade s požiadavkami a princípmi uplatňovanými v ES v rámci modernizácie sociálnych služieb. V rámci tejto priority je nevyhnutné sa osobitne zamerať na terénnu sociálnu službu pre osoby odkázané na pomoc inej osoby, ktorej poskytovanie podľa dostupných údajov klesá aj napriek zvyšujúcemu sa dopytu po tejto sociálnej službe. Aj napriek tomu, že občan, ktorý o túto sociálnu službu požiada a splní hmotnoprávne podmienky poskytovania opatrovateľskej služby, jeho nárok často nie je uspokojený. Nemenej dôležité je zamerať sa na rozvoj tých terénnych programov a sociálnych služieb, ktorých cieľom je sociálna inklúzia znevýhodnených osôb z dôvodu nezabezpečenia základných životných potrieb.

#### *Rozvoj ambulantných sociálnych služieb a pobytových sociálnych služieb v zariadení s týždenným pobytom*

Zámerom stanovenia tejto priority je postupná deinštitucionalizácia sociálnych služieb, s prihliadnutím na potreby a schopnosti klienta, s cieľom poskytovať mu sociálne služby v jeho rodinnom alebo komunitnom prostredí. Poskytovanie ambulantných sociálnych služieb a sociálnych služieb v zariadení s týždenným pobytom umožňuje rozvíjať rodinné a spoločenské vzťahy klienta a primerane 13 jeho individuálnych schopnostiam a možnostiam aj jeho zaradenie sa do spoločenského a pracovného života.

#### *Zvýšenie kvality a humanizácia poskytovaných sociálnych služieb prostredníctvom rekonštrukcie, rozširovania, modernizácie a budovania zariadení sociálnych služieb*

Požiadavka humanizácie a modernizácie sociálnych služieb SR reaguje na trendy uplatňované EÚ v tejto oblasti, ktorých cieľom je zabezpečiť pre klientov kvalitné sociálne služby. V praxi to znamená zabezpečenie prístupnosti k sociálnym službám, a to aj z hľadiska prostredia, v ktorom sa sociálne služby poskytujú. Táto povinnosť vyplýva poskytovateľom sociálnych služieb aj priamo zo zákona o sociálnych službách a má umožniť prijímateľom sociálnych služieb prístup k fyzickému prostrediu, priestorom a budovám, v ktorých sa poskytujú sociálne služby a zabezpečiť minimálne požiadavky a štandardy bývania. Ide najmä o odstránenie architektonických bariér v priestoroch a budovách, v ktorých sa poskytujú sociálne služby a to v interiéroch, rovnako aj v exteriéroch a zabezpečenie ich materiálno technickej vybavenosti, najneskôr do 31. 12. 2013.

#### *Vzdelávanie zamestnancov v oblasti sociálnych služieb*

Jedným z cieľov novej právnej úpravy poskytovania sociálnych služieb je zabezpečiť ich profesionálny výkon a teda aj zvýšiť kvalitu poskytovaných sociálnych služieb. Jedným zo základných predpokladov dosiahnutia tohto cieľa je vzdelávanie zamestnancov sociálnych služieb v rámci potreby splnenia kvalifikačných predpokladov pre výkon sociálnej služby a zároveň ich ďalšie vzdelávanie a prehľbovanie kvalifikácie.

## 2.12. ZDRAVOTNÍCTVO

Obec nemá zriadený svoj zdravotný obvod. V obci sa žiadne zdravotnícke zariadenie nenachádza. Obyvatelia môžu využívať vyššiu zdravotnú starostlivosť v okresnom meste B. n. Bebravou.

## 2.13. ŠPORT

V roku 1964 bola v obci Veľké Hoste založená Telovýchovná jednota TJ Veľké Hoste, ako nadviazanie na dlhoročnú tradíciu futbalu v našej obci. TJ prešla dobou úspechov i pádov. Ale čo je najdôležitejšie, že i v ťažkých časoch tu bolo vedenie ktoré ju nezrušilo ale dokázalo udržať až do dnešného dňa. Poďakovanie patrí funkcionárom ktorí majú zásluhu či už na jej vzniku alebo a hlavne na jej pokračovaní. Nedávne obdobie ktoré si ešte všetci živo pamätáme a to v roku 2003/2004, mala TJ Veľké Hoste družstvo žiakov, ktorí v ročníku 2003/2004 skončili v majstrovstvách oblasti Partizánske a Bánovce nad Bebravou na konečnom 2. mieste. TJ Veľké Hoste v spolupráci s TJ Šišov založia futbalové družstvo dorastu, ktoré v sezóne 2003/2004 skončilo na výbornom 3. mieste v II. triede, čím





postúpilo do I. triedy kde v nasledujúcom ročníku vyhralo a tým pádom mužstvo dorastu postúpilo až do majstrovstiev oblasti dorastencov OBLFZ Prievidza. Väčšina dorastencov dovŕšila vek 18 rokov, bolo z družstva dorastencov TJ Veľké Hoste zložené mužstvo dospelých, ktorí sa prihlásili do II. triedy Partizánske – Bánovce nad Bebravou, kde úspešne hrajú dodnes. V poslednom súťažnom ročníku 2010/2011 futbalisti skončili na 4. mieste (22.10.2015, <http://www.velkehoste.sk/historia-a-sucasnost/>).

### *Dobrovoľný hasičský zbor*

Začiatky pôsobenia dobrovoľných hasičov vo Veľkých Hostiach siahajú ešte do čias vzniku obce Veľké Hoste, keďže už v tomto období pri požari alebo inom nešťastí boli obyvatelia obce vždy odhodlaní pomôcť svojim blízkym. Dobrovoľná hasičská organizácia, známa dnes ako Dobrovoľný hasičský zbor bola v obci Veľké Hoste založená v roku 1913. Činnosť a štruktúra tejto dobrovoľníckej organizácie bola veľkým prínosom pre obyvateľov obce, nie len v súvislosti s hasením požiarov ale i v oblasti kultúrnej, športovej ako i výchovnej, a tak sa stala jednou zo základných zložiek obce Veľké Hoste. Po vzniku 1. Československej republiky a následnom založení Zemskej hasičskej jednoty na Slovensku, ktorá vznikla v roku 1922, sa i náš dobrovoľný hasičský zbor stal súčasťou tejto celonárodnej organizácie. Prvoradou úlohou hasičov vo Veľkých Hostiach v čase ich vzniku bolo rovnako ako aj dnes, hasenie požiarov, odstraňovanie následkov živelných katastrof a poskytnutie rôznych druhov pomoci svojim spoluobčanom v núdzi (22.10.2015, <http://www.velkehoste.sk/historia-a-sucasnost/>).

### **Štatistiky**

Najpopulárnejším športom dospelých Európanov je cyklistika, ktorú uprednostňujú Maďari, Slováci, Chorváti, Estónci, Lotyš a Litovčania. Ďalšou obľúbenou športovou disciplínou je beh (Slovensko – 45 %). Najobľúbenejším tímovým športom je futbal. Na Slovensku patrí medzi najrozšírenejšie športy rýchla chôdza – 47 % a bicyklovanie 22 %. Spomedzi športov detí najviac obľubujú futbal – 16 – 25 %), po ňom nasledujú basketbal, tanec a plávanie – 16 – 19 %). Ak športujú s deťmi aj rodičia, európske deti zvyčajne trávia voľný čas cyklistikou (47 % – Slovensko) a hraním hier, ako je naháňka a schovávačka, ale aj tímovými hrami, napríklad futbalom alebo volejbalom (Slovensko – 47 %) a plávaním (Slovensko – 34 %) (12.6.2012, <http://tlacovespravy.wordpress.com/2012/06/01/prieskum-sport-v-zivote-mladych-europanov>). Nasledujúca tabuľka prezentuje vekovú štruktúru pravidelne športujúcich podľa pohlavia. Podporu športu je potrebné cielene smerovať podľa vývoja jednotlivých vekových skupín obyvateľov.

Veková štruktúra pravidelne športujúcich				
	ženy		muži	priemer
15-24	52		45	49
25-39	36		43	40
40-54	39		39	39
55-69	38		36	37
70+	18		48	33

Zdroj: 10.6.2012, [http://ec.europa.eu/public\\_opinion/archives/ebs/ebs\\_334\\_fact\\_sk\\_en.pdf](http://ec.europa.eu/public_opinion/archives/ebs/ebs_334_fact_sk_en.pdf)

Ako prezentuje predchádzajúca tabuľka, najsilnejšie skupiny pravidelne športujúcich sú od 15 do 24 a 25 do 39 rokov. Špeciálnu skupinu tvoria muži nad 70 rokov, ktorým je potrebné venovať patričnú pozornosť.

## 2.14. KULTÚRA

V obci je vybudovaný a zrekonštruovaný kultúrny dom. V obci Veľké Hoste sa tradične na jeseň koná párová tanečná zábava „Kačacie hody“ ktorá je výnimočná večerou, na ktorej sa podáva plnená kačka, pečená v pravej drevom vykurovanej peci, ku ktorej sa podávajú lokše, šalát z čerstvej kapusty, kvalitné vínečko a to všetko pri príjemnej živej hudbe. Okrem Kačacích hodov sa v kultúrnom dome vo Veľkých Hostiach počas roka usporadúvajú rôzne tanečné zábavy, ako majáles, poľovnícky ples, mikulášske vystúpenia detí, posedenie na deň matiek, posedenie pre dôchodcov, silvestrovská zábava a z času na čas sem zavíta i ochotnícke divadlo. Okrem kultúrnych podujatí sa v obci konajú i športové akcie, a to najmä futbalové zápasy ligy a turnaje ktoré organizuje Telovýchovná jednota Veľké Hoste. Dobrovoľný hasičský zbor Veľké Hoste pravidelne organizuje na školskom dvore športový deň 1. mája ako aj pri príležitosti dňa detí, taktiež približne v päťročných intervaloch organizuje okrskovú hasičskú súťaž – previerky pripravenosti. Novou tradíciou obce Veľké Hoste sa stáva Deň zvrchovanosti, čo je kultúrno športové podujatie zavŕšené zapálením vatry zvrchovanosti a zábavou pri živej hudbe až do rána. Toto podujatie organizuje Obecný úrad Veľké Hoste v spolupráci s Odborom mladých matičiarov z Veľkých Hostí pri príležitosti prijatia deklarácie o zvrchovanosti Slovenskej republiky. Každoročne v septembri, si katolíckyveriaci pripomínajú sviatok Sedembolestnej Panny Márie – patrónky Slovenska, v kaplnke v hornej časti obce, ktorá je Sedembolestnej Panne Márii zasvätená. Počas vianočných



sviatkov vo Veľkých Hostiach tak ako i po celej Suchej doline, tunajšie deti organizované Farským úradom Malé Hoste, koledujú a prinášajú do rodín posolstvo narodenia Pána (22.10.2015, <http://www.velkehoste.sk/historia-a-sucasnost/>). V obci je rímskokatolícka kaplnka Sedembolestnej Panny Márie z roku 1920. Z tej istej doby i kaplnka s malostriežkou sv. Jána Nepomúckeho v súčasnosti so sochou sv. Jozefa. Renovovaná zvonica z 18 storočia (25.11.2015, [https://sk.wikipedia.org/wiki/Ve%C4%BEK%C3%A9\\_Hoste](https://sk.wikipedia.org/wiki/Ve%C4%BEK%C3%A9_Hoste)). Nasledujúca tabuľka prezentuje ukazovatele obecnej knižnice. V roku 2013 bolo v knižnici evidovaných 2867 knižných jednotiek a 51 užívateľov.

#### Verejné knižnice

	2003	2004	2005	2006	2007	2008	2009	2010	2011	2012	2013
knižnice	1	1	1	1	1	1	1	1	1	1	1
počet kniž. jednotiek	2 466	2 487	2 524	2 585	2 710	2 767	2 818	2 818	2 824	2 825	2 867
užívatelia	80	95	81	102	101	104	90	92	48	51	51

Zdroj: ŠÚ SR, DataCubes, 2015

#### Odbor mladých matičiarov

V roku 2010 bol v obci Veľké Hoste založený Odbor mladých matičiarov (OMM). Matica Slovenská, ktorá vznikla v roku 1863 pri príležitosti 1000 rokov od príchodu sv. Cyrila a Metoda na územie dnešného Slovenska, je jednota milovníkov národa a života Slovenského, OMM je organizácia Matice Slovenskej, ktorá združuje mladých ľudí. Prvoradým cieľom OMM je národná činnosť smerujúca k všestrannému uspokojeniu záujmov a záľub slovenskej mládeže, predovšetkým poznanie národných dejín, kultúry a našich tradícií. Hlavný cieľ je združovať mladých, národne uvedomelých ľudí, odhodlaných dobrovoľne sa aktivizovať v oblasti kultúrneho a športového života našej obce ako aj okolia, s dôrazom na pozdvihnutie národného povedomia, v spolupráci so všetkými zložkami obce Veľké Hoste (Obecný úrad, Dobrovoľný hasičský zbor, Telovýchovná jednota). Chce zastaviť negatívny trend anonymného života a obnoviť pestrý kultúrny život celej obce. Okrem spoločných akcií zameraných na stmelenie kolektívu je prvoradou činnosťou organizovanie a spoluorganizovanie kultúrno – športovo – spoločenských podujatí pre obyvateľov obce ako aj návštevníkov z blízkeho či vzdialeného okolia (22.10.2015, <http://www.velkehoste.sk/historia-a-sucasnost/>).

#### Štatistiky

Celkové využívanie klasických kultúrnych statkov monitoring meria frekvenciami návštev a nákupov počas roka. Z hľadiska využívania kultúrnych hodnôt sú na prvých dvoch miestach literatúra a film. Knihu si raz za mesiac kúpilo vo všetkých sledovaných rokoch 7,8 % obyvateľov, raz za pol roka temer 30 % obyvateľov a raz za rok viac ako 40 % obyvateľov. Návštevnosť filmových predstavení býva vyrovnaná; mierne vzrastá. Výsledky monitorovania poukazujú aj na dlhodobu vyrovnaný záujem o divadelné predstavenia. Počet pravidelných návštevníkov, ktorí navštevujú divadlo raz za mesiac, ale aj počet tých, ktorí navštívili divadlo raz za pol roka, je dlhodobu stabilný. Systematicky rastie návštevnosť koncertov vážnej a populárnej hudby. Existuje aj málopočetná skupina pravidelných návštevníkov (3 - 4 % respondentov), ktorí navštevujú koncerty každý mesiac. Pritom sa dlhodobu zvyšuje počet tých, ktorí navštívili koncert raz za pol roka alebo jedenkrát za rok. Je to zrejme vyvolané rastúcim záujmom o koncerty populárnej a alternatívnej hudby. Segment prezentovania zbierok a ochrany kultúrneho dedičstva v monitoringoch reprezentujú výtvarné a iné umenia, ľudové a tradičné umenie a múzejníctvo. V tomto segmente u nás prevažujú príležitostné a sezónne formy spotreby, ktoré možno v monitoringu posudzovať len množstvom návštev za rok. Návšteva folklórnych podujatí a múzeí je okrem toho pre väčšinu našich občanov charakteristickou dovolenkou kultúrnou aktivitou, ktorá priamo súvisí s dynamikou cestovného ruchu (12.6.2012, <http://www.nocka.sk/uploads/fd/c5/fdc56b5295544adb7e3625632921405f/4-monitoring-vysledkov-kp-2005-2008-no6-7-2009.pdf>).

#### Trendy

Komplex opatrení na podporu súkromnej voľby domácností by mal v budúcnosti:

- stimulovať lepšie „previazanie“ súkromných výdavkov domácností s verejnými zdrojmi podpory kultúry. Určitá časť tejto podpory kultúrnych zariadení ponúkajúca svoje aktivity pre verejnosť musí byť variabilná, závislá od toho, či vyvolala odozvu, ktorá sa prejavuje vo veľkosti návštevnosti ap. Akými metódami to prepočítať je iná otázka: či u divadiel napr. podľa počtu obsadenosti ponúkaných miest, počtu repríz ap. Pokračovať by sa malo sofistikovanejšie s experimentom „kultúrnych poukazov“
- zefektívniť systém dlhodobiejšieho viazania subjektu stimulovaného trhového dopytu (cieľových skupín súčasných i budúcich „spotrebiteľov“ kultúry so stimulovanou trhovou ponukou kultúrnych inštitúcií
  - rozšíriť systém permanentiek
  - rozšíriť systém kultúrnych poukazov aj pre zamestnancov súkromných a verejných inštitúcií (a dotáciami ich kryť zo sociálneho fondu a u firiem aj z iných zdrojov)
  - uplatňovať bonusové body na cenu vstupenky, za ktoré návštevník po určitom počte dostane bezplatnú (alebo výrazne zľavnenú) vstupenku
  - last minute zľavy na očakávanú nevyužitú ponuku
  - zaviesť výrazne diferencované ceny na dopoludňajšie a popoludňajšie predstavenia (s prioritou pre dôchodcov a deti aj so sprievodom)
- zlepšiť využívanie stykov s podnikovým svetom ekonomiky pri podpore ich firemnej identity aj návštevou kultúrnych zariadení
- podporiť „umelecké školenie“ detí mimo školy ako budúcich aktívnych subjektov trhového dopytu zavedením odpočítateľnej položky z daňového základu domácnosti za tieto výdavky
- radikálne zlepšiť celý systém marketingu verejných kultúrnych inštitúcií (vo väzbe na odporúčanie č. 1 a č. 3)
- radikálne zlepšiť strategický manažment kultúrnych inštitúcií (v prepojení na prognózovanie ich vývoja, na manažment rizika podmienok ich ekonomického vývoja atď.)



- významne zlepšiť systém školskej a mimoškolskej výchovy mládeže ku kultúre (12.6.2012, [http://www.nocka.sk/uploads/fd/c5/fdc56b5295544adb7e3625632921405f/4-monitoring-vysledkov\\_kp-2005-2008-no6-7-2009.pdf](http://www.nocka.sk/uploads/fd/c5/fdc56b5295544adb7e3625632921405f/4-monitoring-vysledkov_kp-2005-2008-no6-7-2009.pdf)).

## 2.15. UBYTOVACIE ZARIADENIA

Priamo v obci sa ubytovacie zariadenie nenachádza. Na rekreačné bývanie je v obci určených 15 domov, ktoré slúžia na individuálnu, väčšinou víkendovú pobytovú rekreáciu.

## 2.16. STRAVOVACIE A REŠTAURAČNÉ SLUŽBY

Priamo v obci sa nenachádza stravovacie zariadenie (komerčné) - reštaurácia.

## 2.17. CESTOVNÝ RUCH

Riešenie rozvoja cestovného ruchu, rekreácie a turizmu je založené na rekreačnom potenciáli, ktorým katastrálne územie obce disponuje a samozrejme, aj na potenciáli, ktorý poskytuje celá oblasť. V súvislosti s rozvojom cestovného ruchu je potrebné podporovať aj historicko-kultúrny kontext v rámci poznávacej turistiky a prírodné prostredie. Rozvoj pobytovej turistiky je obmedzený ponukou základných služieb. Geografická poloha obce v regióne, konfigurácia terénu a ostatné prírodné danosti doteraz nevyvolali aktivizáciu rekreačných podujatí v obci a jej katastri. V obci nie je rozvinutá infraštruktúra poznávacej ani aktívnej turistiky. V obci je rímskokatolícka kaplnka Sedembolestnej Panny Márie z roku 1920. Z tej istej doby i kaplnka s malostriežkou sv. Jána Nepomúckeho v súčasnosti so sochou sv. Jozefa. Renovovaná zvonica z 18 storočia. V okolí obce sa nachádza viacero atraktivít cestovného ruchu. Rozvojové programy: zimná a letná turistika, cykloturistika s možnosťou napojenia na cyklotrasy spoločenstva obcí Topoľčianskeho a Duchonského mikroregiónu. Blízkosť vodných nádrží Nemečky a Halačovce s možnosťou lovu rýb, poľovníctva a chalupárčenia (20.11.2015, <http://naseobce.sk/mesta-a-obce/1873-velke-hoste/zakladne-informacie>).

### *Duchonka*

Rekreačná oblasť Duchonka sa nachádza 15 km od okresného mesta Topoľčany, v pohorí Považský Inovec. Duchonka ponúka široké možnosti športového vyžitia a strávenia voľného času. Okolité lesy ponúkajú príjemné prechádzky prírodou alebo turistiku po vyznačených turistických trasách, alebo cykloturistiku po cyklotrasách. V lesoch sa dobre darí hubám a iným lesným plodom. Pre milovníkov vodných športov je tu možnosť surfovania, člňkovania a vodného bicyklovania

### *Považský Inovec*

V oblasti sa nachádza niekoľko desiatok kilometrov značených trás, ktoré sú väčšinou nenáročné alebo mierne náročné. Niektoré pekné výhľady - Palúch pod Inovcom (1004), Vtáčí vrštek (910), Bezovec (743), Tematín, Topoľčiansky hrad, Skalka nad Hubinou (377), Visiaca skala pod Gajdou. Drvivá väčšina trás je priechodná aj pre horské bicykle (treba rátať s občasným prenášaním cez skalné prekážky), s peknými zjazdami. V zimnom období je pohorie vhodné na bežkovanie. Pre lyžiarov je tu stredisko Bezovec a niekoľko menších zjazdoviek s vlekom (svahy v Banke, Kalnici, Selci, pod Inovcom a na Úhrade). Pre lezcov je určené hlavne Beckovské hradné bralo, ale aj niekoľko cvičných terénov pri hrade Tematín alebo v Sokolích skalách.

### **Trendy v cestovnom ruchu**

Európska komisia cestovného ruchu (ETC) v roku 2004 označila za hlavné faktory ovplyvňujúce rozvoj CR demografiu, zdravie, uvedomelosť a vzdelávanie, voľný čas, cestovné skúsenosti, životný štýl, informačné technológie, dopravu, trvalo udržateľný rozvoj a bezpečnosť. Počet starších ľudí v Európe neustále rastie. Mnoho seniorov odchádza do predčasného dôchodku, má vyššie disponibilné príjmy, teší sa lepšiemu zdraviu. To má za následok rýchlejší rast dopytu tejto kategórie ľudí po cestovnom ruchu. Zdravotné povedomie návštevníkov je čoraz väčšie a ovplyvňuje najmä voľbu cieľového miesta a životný režim počas dovolenky. Čoraz populárnejšou je dovolenka spojená so vzdelávaním. Pri plánovaní dovolenky má významnú rolu história, umenie a kultúrne podujatia. Súčasná spoločnosť kladie zvýšené nároky na ľudí a ich denný režim, čo sa prejavuje v raste nárokov na voľný čas a možnosti oddychu. Rastie aj pragmatickosť návštevníkov v CR, ich sebaistota, požiadavky a znalosť vlastných práv, čo súvisí s predchádzajúcimi skúsenosťami. Rastie podiel kritických názorov na kvalitu a dôraz sa kladie na pomer kvality a ceny. Rastie význam internetu, ktorý umožňuje nielen vizuálnu prezentáciu, ale aj priamy nákup produktov cestovného ruchu. V dopravných službách sa do popredia dostáva záujem o cestovanie železnicou, a najmä vysokorýchlostnými vlakmi. Rastie aj sieť nízkotarifných leteckých spoločností, zatiaľ čo cestné siete sa stávajú preťažené a klesá podiel klasického cestovania. Medzi populáciou naďalej rastie environmentálne povedomie, čo ovplyvňuje rast záujmu o cieľové miesta rozvíjajúce na základe trvalej udržateľnosti. Aktuálne trendy v cestovnom ruchu – rast záujmu o kvalitu, luxus, pohodlie a bezpečie, – záujem o relax, uvoľnenie, aktívnu dovolenku, pobyty wellness a pobyty v kúpeľoch, – dopyt po produktoch pre jednu osobu, – rast záujmu o krátkodobé pobyty v zahraničí, – individuálne organizovaná dovolenka zameraná na kultúru, umenie a históriu (rast záujmu o strednú a východnú Európu), – potreba ponuky cenovo dostupných produktov, – spokojnosť zákazníkov sa prejavuje v ich opätovnom návrate, – rast záujmu o osobnejší prístup v poskytovaní služieb (malé rodinné podniky), – úzka špecializácia poskytovateľov služieb na produkt pre vybranú cieľovú skupinu, – trend „späť k začiatkom“, ktorý súvisí s preferenciami tráviť jednoduchšiu dovolenku (ubytovanie v hoteli nahradiť ubytovaním v bungalove, resp. stane), – nezáujem o sprostredkovanú organizáciu dovolenky oproti zvýšenému záujmu o priame rezervovanie a nákup služieb



prostredníctvom internetu (12.6.2012, <http://www.tophotelierstvo.sk/domaci-cestovny-ruch/turizmus/hotelierstvo-v-e-a-na-slovensku/>).

## 2.18. REKAPITULÁCIA ROZPOČTU OBCE ZA ROKY 2009 – 2014

Nasledujúca tabuľka prezentuje štruktúru príjmov a výdavkov obce.

Hospodárenie obce celkom	2 009	2010	2011	2 012	2013	2 014
Bežné príjmy						
Bežné výdavky						
Kapitálové príjmy						
Kapitálové výdavky						
Príjmy finančných operácií						
Výdavky finančných operácií						
Príjmy celkom						
Výdavky celkom						

Zdroj: OcÚ Veľké Hoste, 2015

## 2.19. SAMOSPRÁVA

Vzťah samospráva – občan si vyžaduje vypracovať Opatrenie klientskeho prístupu riešiaci ako, vzťah zamestnancov úradu, tak aj poslancov ku občanom a návštevníkom obce.

### Manažment a správa obce

Súčasná zariadenia verejnej správy a administratívy reprezentuje obecný úrad. Obecný úrad je výkonným orgánom obecného zastupiteľstva a starostu obce Veľké Hoste. Obecný úrad zabezpečuje organizačné a administratívne veci obecného zastupiteľstva a starostu obce, ako aj orgánov zriadených obecným zastupiteľstvom.

Nasledujúca tabuľka prezentuje príslušnosť obyvateľov k jednotlivým úradom špecializovanej štátnej správy.

Príslušnosť k obyvateľov k úradom ŠŠS	Šišov
Sídlo matričného úradu	Šišov
Sídlo pracoviska daňového úradu	Bánovce nad Bebravou
Sídlo pracoviska Obvodného oddelenia policajného zboru	Bánovce nad Bebravou
Sídlo Okresného súdu	Bánovce nad Bebravou
Sídlo Okresného riaditeľstva Hasičského a záchranného zboru	Bánovce nad Bebravou
Sídlo pracoviska obvodného úradu	Bánovce nad Bebravou
Sídlo Územnej vojenskej správy	Trenčín
Sídlo územného Úradu práce, sociálnych vecí a rodiny	Partizánske
Sídlo Obvodného úradu životného prostredia	Bánovce nad Bebravou
ŠÚ SR	

## 2.21. IDENTIFIKÁCIA HLAVNÝCH VONKAJŠÍCH FAKTOROV ROZVOJA ÚZEMIA A ANALÝZA VPLYVU VONKAJŠIEHO PROSTREDIA NA VÝVOJ SITUÁCIE V ÚZEMÍ

Obec Veľké Hoste je súčasťou Vyššieho územného celku Trenčín. Táto časť identifikuje hlavné faktory vonkajšieho prostredia, ktoré priamo alebo nepriamo ovplyvňujú vývoj samotnej obce. Trenčiansky kraj je ostatný vidiecky, konkurencieschopný, rýchlorastúci, priemyselný región SR s perspektívou konkurencieschopného regiónu na úrovni SR, s vysokou atraktivitou a pozíciou pre investorov, s dlhodobou podpriemernou mierou nezamestnanosti, ale mimo centra rozvojových aktivít EÚ a s možnosťou cezhraničnej spolupráce s Českou republikou. Na základe ekonomickej štruktúry sa TSK považuje za priemyselný región. Má dlhú tradíciu najmä v oblasti chemického (gumárenského), textilného a strojárského priemyslu (stále v procese reštrukturalizácie). V regióne sa rozvíjajú aj progresívne odvetvia, ako je napríklad elektrotechnická výroba, kde smerujú aj významné zahraničné investície a dodávky pre automobilový priemysel. V kraji sú 4 priemyselné parky s prevahou strojárského priemyslu. Z hospodárskeho hľadiska má kraj dve výrazne odlišné oblasti oddelené Považským Inovcom, a to Považie a Ponitrie. Na Hornej Nitre je najvýznamnejšia banícka oblasť Slovenska, na Považí dominuje strojárstvo a textilný priemysel. V súčasnosti sa radí medzi ekonomicky



najsilnejšie kraje Slovenska. Je tiež mimoriadne aktívny v oblasti podnikania MSP. TSK nepatrí medzi najnavštevovanejšie kraje SR, a to aj napriek tradícii kúpeľníctva. Má nízku ubytovaciu kapacitu a dosiahol jednu z najnižších návštevností (8,1 %) po TTK a Trenčianskom kraji. Celkom možno očakávať, že TSK má šancu si aj vďaka novým PZI udržať pozíciu pomerne hospodársky a sociálne stabilného regiónu a bude sa pomaly približovať k úrovni priemeru EÚ 27. V priemyselnej výrobe bude viac dominovať strojársky a možno elektrotechnický priemysel, prostredníctvom inovácií aj pozícia chemického priemyslu by mohla byť udržateľná, ohrozená je pozícia textilného priemyslu a baníctva.

Inovačný potenciál regiónu by sa mal v budúcnosti zamerať na inovácie v elektrotechnickom priemysle a chemickom, a predovšetkým v oblasti lesného hospodárstva, poľnohospodárstva a pod. TSK disponuje veľmi dobre rozvinutým systémom cestnej a železničnej dopravy. Kraj križuje medzinárodné významná železničná trať spájajúca Maďarsko/Rakúsko - Bratislavu - Trenčín - Košice - Poľsko. Región je tiež napojený aj na železničnú sieť Českej republiky (Trenčín - Brno). Krajom prechádza aj významný cestný koridor Bratislava - Trenčín - Žilina. Najvýznamnejší je diaľničný ťah D1, vybudovaný po Považskú Bystricu. Krajom prechádza viac ako pätina (80,3 km) diaľničných ťahov Slovenska. Prírodné zdroje TSK sú bohaté a rôznorodé, veľký význam majú zdroje minerálnych vôd využívaných najmä v kúpeľníctve (NSRR, 2012, s.64-68).

#### Charakteristika špecifických stránok regiónu

V porovnaní s regiónmi vyspelých krajín EÚ a regiónmi SR možno konštatovať, že TSK využíva iba čiastočne svoj rozvojový potenciál. Najvýraznejšie rezervy sa nachádzajú v nedostatočnej úrovni využívania inovačného potenciálu najmä v chemickom, strojárskom a elektrotechnickom priemysle a IKT. V porovnaní so svetovými trendmi zvyšovania kvality verejných služieb cestou informatizácie a s vývojom v okolitých krajinách je úroveň informatizácie TSK nízka. Za najväčší rozvojový potenciál regiónu TSK možno považovať:

- výhodnú geografickú polohu medzi rýchlorašúcimi regiónmi SR,
- priemyslennú tradíciu a dobrú exportnú výkonnosť, diverzifikovanú odvetvovú infraštruktúru s vybudovanou energetickou sieťou,
- dostatok kvalifikovanej pracovnej sily,
- vysoký podiel malého a stredného podnikania v rámci hospodárskej štruktúry, vysoký stupeň flexibility malého a stredného podnikania,
- vysoká odborná úroveň pracovníkov vo všetkých oblastiach poľnohospodárstva, lesníctva a potravinárskeho priemyslu,
- existencia konkurencieschopných výrobkov (poľnohospodárstvo).

#### Konkurenčná výhoda

Konkurenčná výhoda TSK je tvorená priemyselnou tradíciou, výhodnou geografickou polohou, nadregionálnymi väzbami, dostatkom kvalifikovanej pracovnej sily a konkurencieschopným poľnohospodárstvom a predpokladom pre rozvoj vysoko sofistikovaných služieb podporujúcich aj rozhodujúce priemyselné odvetvia.

#### Strategické ciele:

1. zvyšovať produktivitu a konkurencieschopnosť priemyslu a služieb,
2. rozvíjať ľudské zdroje a zvyšovať ich adaptabilitu a vytvárať dostatok nových pracovných miest v odvetviach s vyššou pridanou hodnotou,
3. zvyšovať efektívnosť poľnohospodárskej produkcie a kvalitu života vidieckej populácie,
4. rozvíjať nové ekologicky orientované služby a MSP,
5. vybudovať rýchlostnú komunikáciu R2,
6. využiť geotermálne pramene pre ďalší rozvoj tradičného kúpeľníctva.

#### Očakávané dopady:

- zvýšenie využívania regionálnych zdrojov a vnútorného potenciálu regiónu,
- rast zamestnanosti v sektore služieb,
- vznik nových väzieb medzi sektormi, odvetvami na regionálnej i medzinárodnej úrovni,
- rozvoj vidieka,
- zhodnotenie potenciálu v oblasti poľnohospodárstva a lesného hospodárstva,
- zlepšenie kvality životného prostredia,
- zlepšenie dopravnej infraštruktúry s prepojením celého regiónu západ - východ (stredné Považie - horná Nitra),
- zlepšenie kapacít cestovného ruchu a tradičného kúpeľníctva (NSRR, 2012, s.64-68).

## 2.21. EX-POST HODNOTENIE PREDCHÁDZAJÚCEHO PHSR

### 7.1 Hospodárstvo a vedecko-technický rozvoj



Ciele a opatrenia		plnenie
Cieľ 6.1.1	Podpora malého a stredného podnikania zo strany obce.	
Opatrenie 6.1.1.1	Spracovať stratégiu podpory podnikania a zvýšenia informovanosti o možnostiach podpory zo strany obce, VÚC, štátu a EÚ.	nesplnené
Opatrenie 6.1.1.2	Vypracovať postup podpory, výučby a rozvoja tradičných remesiel v obce.	nesplnené
Ciele a opatrenia		plnenie
Cieľ 6.1.2	Podpora tradičných odvetví priemyslu	
Opatrenia 6.1.2.1	Podpora poľnohospodárskych a drevárskych podnikov.	nesplnené
Ciele a opatrenia		plnenie
Cieľ 6.1.3	Podpora inovačných aktivít v podnikoch.	
Opatrenie 6.1.3.1	Zavádzanie nových technológií do súčasných výrobných prevádzok.	nesplnené
Ciele a opatrenia		plnenie
Cieľ 6.1.4	Zvýšenie energetickej efektívnosti na strane výroby aj spotreby a zavádzanie progresívnych technológií v energetike.	
Opatrenie 6.1.4.1	Podpora výstavby zariadení na využívanie obnoviteľných zdrojov energie.	nesplnené
Ciele a opatrenia		plnenie
Cieľ 6.1.5	Podporiť podnikateľské aktivity v cestovnom ruchu.	
Opatrenie 6.1.5.1	Podpora vytvárania nových atraktivít v obci.	čiastočne splnené
Ciele a opatrenia		plnenie
Cieľ 6.1.6	Podpora inovácií a technologických transferov.	
Opatrenie 6.1.6.1	Podpora inovácií a technologických transferov v podnikoch poľnohospodárskej výroby.	nesplnené
Ciele a opatrenia		plnenie
Cieľ 6.1.7	Podpora spoločných služieb pre podnikateľov.	
Opatrenie 6.1.7.1	Rekonštrukcia infraštruktúry hospodárskeho dvora poľnohospodárskeho družstva.	čiastočne splnené
Opatrenie 6.1.7.2	Rekonštrukcia budov a hál v areáli hospodárskeho dvora PD.	čiastočne splnené

#### 7.2 Technická infraštruktúra

Ciele a opatrenia		plnenie
Cieľ 6.2.1	Rozvoj dopravnej infraštruktúr	
Opatrenie 6.2.1.1	Rekonštrukcia zastávok SAD v obci.	čiastočne splnené
Opatrenie 6.2.1.2	Úprava miestnych komunikácií a výstavba chodníkov.	čiastočne splnené
Opatrenie 6.2.1.3	Budovanie miestnych cyklotrás.	nesplnené
Opatrenie 6.2.1.4	Výstavba parkoviska pred domom kultúry.	nesplnené
Opatrenie 6.2.1.5	Výstavba parkoviska pri športovej infraštruktúre.	nesplnené
Opatrenie 6.2.1.6	Výstavba parkoviska pred obecným cintorínom.	nesplnené

Ciele a opatrenia		plnenie
Cieľ 6.2.2	Rozvoj občianskej infraštruktúry	
Opatrenie 6.2.2.1	Rekonštrukcia a rozšírenie verejného osvetlenia v obci.	čiastočne splnené
Opatrenie 6.2.2.2	Úprava verejných plôch v obci.	splnené
Opatrenie 6.2.2.3	Rekonštrukcia mostov a lávok.	čiastočne splnené
Opatrenie 6.2.2.4	Výstavba bezdrôtového rozhlasu.	nesplnené
Opatrenie 6.2.2.5	Rekonštrukcia budovy obecného úradu – zateplenie budovy a rekonštrukcia interiérov.	čiastočne splnené
Opatrenie 6.2.2.6	Rekonštrukcia a rozširovanie obecného cintorína.	nesplnené
Opatrenie 6.2.2.7	Doplniť a udržiavať brehové porasty vodných tokov.	nesplnené
Opatrenie 6.2.2.8	Realizácia izolačnej zelene okolo hospodárskych budov, navrhovaných výrobných areálov a cintorínov.	nesplnené

#### 7.3 Životné prostredie

Ciele a opatrenia		plnenie
Cieľ 6.3.1	Nakladanie s komunálnym a drobným stavebným odpadom	
Opatrenie 6.3.1.1	V súlade s prijatými koncepciami zabezpečiť permanentné znižovanie podielu skladovanej časti odpadov, k čomu organizovať mobilné zbery textílií, kovového odpadu, viacvrstvových obalov nebezpečných odpadov.	nesplnené
Opatrenie 6.3.1.2	Zabezpečiť separáciu komunálneho odpadu v obci.	splnené
Opatrenie 6.3.1.3	Zabezpečiť likvidáciu čiernych skládok v obci.	splnené
Opatrenie 6.3.1.4	Výstavba kompostoviska.	nesplnené
Opatrenie 6.3.1.5	Výstavba zberného dvora pre separovaný zber.	nesplnené



Ciele a opatrenia		plnenie
Cieľ 6.3.2	Informovanosť a poradenstvo	
Opatrenie 6.3.2.1	Spracovať koncepciu zabezpečenia informovanosti, poradenstva a prevencie v oblasti ŽP. Trvale preferovať poradenstvo a prevenciu pred represiou.	nesplnené

Ciele a opatrenia		plnenie
Cieľ 6.3.3	Ochrana a racionálne využívanie vôd	
Opatrenie 6.3.3.1	Výstavba splaškovej kanalizačnej siete v obci.	nesplnené
Opatrenie 6.3.3.3	OBNOVIŤ PRIRODZENÉ VODOZÁDRŽNÉ FUNKCIE TOKOV A INUNDAČNÝCH ÚZEMÍ (OBNOVIŤ STARÉ KORYTÁ).	nesplnené
Opatrenie 6.3.3.4	Výstavba protizáplavových opatrení na toku Livina.	nesplnené
Opatrenie 6.3.3.5	Regulácia koryt miestnych tokov – Livina na úseku Horné diely.	nesplnené
Opatrenie 6.3.3.6	Výstavba ČOV, prípadne prečerpávacej stanice.	nesplnené
Opatrenie 6.3.3.6	Výstavba verejného vodovodu.	nesplnené
Opatrenie 6.3.3.6	Výstavba vodojemu.	nesplnené

Ciele a opatrenia		plnenie
Cieľ 6.3.4	Ochrana ovzdušia	
Opatrenie 6.3.4.1	Zabezpečiť zníženie produkovaných emisií hlavným zdrojom znečistenia – domácnosti.	nesplnené

#### 7.4 Sociálna oblasť a zdravotníctvo

Ciele a opatrenia		plnenie
Cieľ 6.4.1	Doplniť chýbajúcu infraštruktúru sociálnych zariadení v obci a zvýšiť ich kvalitu.	
Opatrenie 6.4.1.1	Vybudovať/zriadiť zariadenie poskytujúce sociálne služby (dom dôchodcov).	nesplnené
Opatrenie 6.4.1.2	Zabezpečenie stravovania pre dôchodcov a soc. odkázaných.	nesplnené

Ciele a opatrenia		plnenie
Cieľ 6.4.2	Zlepšiť úroveň poskytovania zdravotníckych a sociálnych služieb.	
Opatrenie 6.4.2.1	Zlepšenie úrovne poskytovania domácej ošetrovateľskej starostlivosti, rozšírenie jej služieb o poskytovanie rehabilitačných cvičení.	nesplnené
Opatrenie 6.4.2.2	Zabezpečiť aspoň raz mesačne poradňu v obci.	nesplnené
Opatrenie 6.4.2.3	Zabezpečiť dostupnosť zdravotnej starostlivosti pre dospelých občanov.	nesplnené
Opatrenie 6.4.2.4	Zabezpečovať komplexnú zdravotnú starostlivosť o starých ľudí a dlhodobo chorých.	nesplnené
Opatrenie 6.4.2.5	Zvýšiť úroveň poskytovaných sociálnych služieb.	splnené
Opatrenie 6.4.2.6	Podporiť služby pre marginalizované skupiny občanov a týrané ženy.	častočne splnené
Opatrenie 6.4.2.7	Zriadenie klubu mladých.	nesplnené

Ciele a opatrenia		plnenie
Cieľ 6.3.2	Zlepšiť úroveň poskytovania zdravotníckych a sociálnych služieb.	
Opatrenie 6.3.2.1	Realizácia vzdelávacích kurzov v oblasti tradičných remesiel.	nesplnené
Opatrenie 6.3.2.2	Podpora klientov formou individuálneho poradenstva, posudzovania individuálnych schopností a vypracovávanie individuálnych akčných plánov a rozvoj celoživotného poradenstva.	nesplnené
Opatrenie 6.3.2.3	Podpora poradensko-vzdelávacích aktivít zameraných na získavanie sociálnych zručností pri hľadaní si zamestnania a komunikácie s potenciálnym zamestnávateľom pre znevýhodnených uchádzačov o zamestnanie.	nesplnené

#### 7.5 INFORMATIZÁCIA OBCE

Ciele a opatrenia		plnenie
Cieľ 6.5.1	Budovanie a rozvoj informačnej infraštruktúry.	
Opatrenie 6.5.1.1	Rozvoj infraštruktúry informačných systémov samosprávy.	splnené
Opatrenie 6.5.1.2	Zavádzanie efektívnych elektronických služieb poskytovaných na úrovni samosprávy.	splnené
Opatrenie 6.5.1.3	Podpora využívania Internetu v obci.	splnené

Ciele a opatrenia		plnenie
Cieľ 6.5.2	Zvýšenie počítačovej gramotnosti obyvateľov a pracovníkov samosprávy.	
Opatrenie 6.5.2.1	Podpora zvyšovania počítačového vedomia u pracovníkov samosprávy.	splnené
Opatrenie 6.5.2.2	Podpora zvyšovania počítačového vedomia u obyvateľov obce.	nesplnené



Opatrenie 6.5.2.3	Podpora vzdelávacích aktivít zameraných na zvyšovanie zručností a vedomostí o internete a motiváciu k používaniu internetu a elektronických služieb.	nesplnené
-------------------	--	-----------

#### 7.6 Školstvo a šport

Ciele a opatrenia		plnenie
Cieľ 6.6.1	Budovanie a rozvoj školskej infraštruktúry.	
Opatrenie 6.6.1.1	Zriadenie počítačovej miestnosti s verejným prístupom k sieti Internet v nadstavbe obecného úradu.	nesplnené
Opatrenie 6.6.1.2	Podpora mimoškolskej činnosti.	splnené
Opatrenie 6.6.1.3	Rekonštrukcia priestorov materskej školy pre uskutočňovanie neformálnych vzdelávacích potrieb.	nesplnené

Ciele a opatrenia		plnenie
Cieľ 6.6.2.	Trvalé skvalitňovanie vyváženej ponuky výkonnostného a rekreačného športu.	
Opatrenie 6.6.2.1	Vybudovanie novej športovej infraštruktúry.	častočne splnené
Opatrenie 6.6.2.2	Rekonštrukcia existujúcej športovej infraštruktúry v obci.	častočne splnené
Opatrenie 6.6.2.3	Výstavba cykloturistických trás.	nesplnené
Opatrenie 6.6.2.4	Vytváranie materiálnych a finančných podmienok na rozvoj výkonnostného a rekreačného športu v obci.	častočne splnené
Opatrenie 6.6.2.5	Podpora organizácie športových podujatí regionálneho významu.	častočne splnené
Opatrenie 6.6.2.6	Podpora športových aktivít zdravotne postihnutých občanov.	častočne splnené
Opatrenie 6.6.2.7	Podporovať talentovanú mládež.	častočne splnené
Opatrenie 6.6.2.8	Spolupracovať s občianskymi združeniami, inými právnickými a fyzickými osobami, pôsobiacimi v oblasti telesnej kultúry.	častočne splnené

#### 7.7 Kultúra

Ciele a opatrenia		plnenie
Cieľ 6.7.1	Zachovanie kultúrno–historického potenciálu obce a rozvoj kultúrnych, informačných a voľnočasových aktivít v nadväznosti na rozvoj cestovného ruchu na regionálnej a miestnej úrovni.	
Opatrenie 6.7.1.1	Rekonštrukcia kultúrnej infraštruktúry na viacúčelové kultúrne zariadenia.	nesplnené
Opatrenie 6.7.1.2	Rekonštrukcia tradičnej architektúry a zriadenie stálych expozícií z pôvodného štýlu života obyvateľov regiónu.	častočne splnené
Opatrenie 6.7.1.3	Prepojiť obce so subjektami cestovného ruchu, agroturistiky.	nesplnené
Opatrenie 6.7.1.4	Budovanie remeselníckych dvorov.	nesplnené
Opatrenie 6.7.1.5	Vybudovanie turistických a náučných trás pre žiakov, študentov, rodiny s deťmi, priemerných aj náročných klientov s využitím kultúrno – historického, folklórneho aj prírodného bohatstva.	nesplnené
Opatrenie 6.7.1.6	Zachovanie a rozvoj ľudových tradícií (folklórny tanec, hudba a spev, ľudové remeslá, ľudový odev a doplnky, pôvodné bývanie a hospodárenie) a ich maximálne využitie v cestovnom ruchu a agroturistike.	nesplnené
Opatrenie 6.7.1.7	Rekonštrukcia priestorov pre knižnicu.	splnené
Opatrenie 6.7.1.8	Organizovanie pravidelných kultúrnych podujatí – Deň obce, Hody, atď..	splnené
Opatrenie 6.7.1.9	Výstavba amfiteátra.	nesplnené
Opatrenie 6.7.1.10	Rozšírenie knižničného fondu.	splnené

Ciele a opatrenia		plnenie
Cieľ 6.7.2	Organizačné zabezpečenie	
Opatrenie 6.7.2.1	Spracovať kalendár kultúrnych podujatí na celý rok, tento priebežne aktualizovať. Rozšíriť žánrovú ponuku s orientáciou na hodnotný kultúrny prínos.	splnené

Ciele a opatrenia		plnenie
Cieľ 6.7.3	Propagácia v oblasti kultúry	
Opatrenie 6.7.3.1	Spracovať globálnu koncepciu „propagácie“ histórie obce v multimediálnej forme.	nesplnené
Opatrenie 6.7.3.2	Spracovať komplexný informačný bulletin o historickom vývoji a tradíciách obce pre školy aj subjekty cestovného ruchu.	splnené
Opatrenie 6.7.3.3	Propagácia kultúry na Internete prostredníctvom www stránky obce.	splnené

#### 7.8 Cestovný ruch a Public relations

Ciele a opatrenia		plnenie
Cieľ 6.8.1	Účinná propagácia obce.	
Opatrenie 6.8.1.1	Vytvorenie samostatnej www stránky obce.	splnené
Opatrenie 6.8.1.2	Spracovať globálnu koncepciu propagácie obce v multimediálnej forme.	nesplnené





Opatrenie 6.8.1.3	Spracovať koncepciu regionálnej spolupráce s okolitými turistickými lokalitami a domácimi i zahraničnými CK.	nesplnené
Opatrenie 6.8.1.4	Podpora budovania informačných tabúl' v obci.	nesplnené

Ciele a opatrenia		plnenie
Cieľ 6.8.2	Rekreačno - relaxačné zázemie obce.	
Opatrenie 6.8.2.1	Vybudovanie oddychových zón obce.	častočne splnené
Opatrenie 6.8.2.2	Výstavba núčnych chodníkov a inštalácia informačných tabúl'.	nesplnené
Opatrenie 6.8.2.3	Podpora vytvárania nových atraktivít v obci.	častočne splnené
Opatrenie 6.8.2.4	Rozvoj agroturistiky, podpora zakladania ekofariem.	nesplnené

### 3 SWOT ANALÝZY

Nasledujúca SWOT analýzy sa zameriavajú na silné, slabé stránky, príležitosti a riziká prioritných rozvojových oblastí. Na ich základe budú formulované hlavné rozvojové ciele.

#### Analýza SWOT

Sledovať a vyhodnocovať vývojové trendy v regióne v neustále sa meniacom vonkajšom prostredí, identifikovať trend sociálno-ekonomického rozvoja, alebo smer vývoja ako príležitosť alebo hrozbu, je v súčasnosti pre obec Veľké Hoste nevyhnutnosť. To, čo sa na prvý pohľad zdá ako príležitosť, ňou vo vzťahu k zdrojom obce, kultúre, ľudským zdrojom, životnému prostrediu a hospodárstvu, uplatňovanej stratégii vôbec nemusí byť.

Nástrojom pre celkovú analýzu vonkajších a vnútorných činiteľov je SWOT analýza. Predstavuje kombináciu dvoch analýz, S - W a O - T. Účelom SWOT analýzy je posúdenie vnútorných predpokladov podniku k uskutočneniu určitého rozvojového zámeru a podrobenie rozboru i vonkajších príležitostí a obmedzení určované potrebami obyvateľov a subjektov v rámci obce. Na jej základe môže obec prikočiť k formulácii špecifických cieľov.

Schéma SWOT analýzy:

	<b>S</b> - silné stránky	<b>W</b> - slabé stránky
	1. 2. ... 10.	1. 2. ... 10.
<b>O</b> - príležitosti	1. 2. <b>Stratégia SO</b> ... 10.	1. <b>Stratégia WO</b> 2. ... 10.
<b>T</b> - hrozby	1. 2. <b>Stratégia ST</b> ... 10.	1. 2. <b>Stratégia WT</b> ... 10.

SO – využiť silné stránky na získanie konkurenčnej výhody

WO – prekonať slabiny využitím príležitostí

SW – využiť silné stránky na čelenie hrozbám

WT – minimalizovať náklady a čeliť hrozbám

#### Analýza príležitostí a rizík - O-T

O – T analýza umožňuje rozlíšiť atraktívne príležitosti v obci, ktorá skrýva potenciál územia a ktoré môžu obci priniesť výhody pri dosahovaní vyváženého rastu. Súčasne tiež nabáda k zamysleniu nad problémami, s ktorými bude obec riešiť v rámci Integrovannej stratégie. Znamená to teda, že obec musí sledovať významné sily makroprostredia (demografické, ekonomické, technologické, politické, legislatívne, sociálne a kultúrne) a tiež tých účastníkov mikroprostredia, ktorí ovplyvňujú jej schopnosť dosiahnuť v regióne prospech (neziskové organizácie, orgány miestnych samospráv, podnikateľské subjekty, miestni aktéri a verejnosť). Príležitosti sú posudzované z hľadiska ich atraktívnosti a pravdepodobnosti úspechu. Pravdepodobnosť, že obec dosiahne úspech pri ekonomickom raste, nezávisí len od jej konkurenčnej sily, oproti konkurenčným regiónom, ale aj od toho či je táto sila v porovnaní s konkurenciou väčšia. V rámci analýzy SWOT sa obec koncentruje na identifikáciu



potenciálnych príležitostí – existencia stabilného hospodárskeho prostredia, kvalitné životné prostredie, prírodný potenciál, historicko-kultúrne hodnoty, rozvinutá sieť inštitúcií verejných služieb, objekty cestovného ruchu.. Kvadrant 1 pozostáva z príležitosti ponúkajúcich najvyšší úžitok pre obec, preto by sa mal manažment obce sústrediť na tieto aktivity. Naopak, príležitosti v kvadrante 4 sú buď príliš malé, alebo ich obec nebude vedieť dostatočne využiť. Príležitosti v kvadrante 2 a 3 sú zaujímavé len v prípade, že existuje možnosť zvýšenia ich atraktívnosti alebo pravdepodobnosti úspechu.

		<b>Matica príležitostí</b>				<b>Matica rizík</b>	
		Pravdepodobnosť úspechu				Pravdepodobnosť nastatia	
		vysoká	nízka			vysoká	nízka
Atraktívnosť	vysoká	<b>1</b>	<b>2</b>	Vážnosť	vysoká	<b>1</b>	<b>2</b>
	nízka	<b>3</b>	<b>4</b>		nízka	<b>3</b>	<b>4</b>

Riziká sú klasifikované z hľadiska ich vážnosti a pravdepodobnosti výskytu. Pri analýze okolia z hľadiska možných hrozieb je potrebné zamerať sa na potenciálne hrozby. Riziká z 1. kvadrantu môžu obec vážne zraniť, preto treba pripraviť plán strategických aktivít, keďže pravdepodobnosť ohrozenia je vysoká. Riziká v 2. a 3. kvadrante treba podrobiť dôkladnému skúmaniu v prípade, ak sa stávajú kritickými, netreba však zostavenie plánu eventúálnych alternatív. Riziká v 4. kvadrante sú malé a väčšinou ich možno ignorovať. Spojením hlavných príležitostí a rizík, ktoré ovplyvňujú rozvoj obce, sa stratégovia snažia zistiť mieru celkovej atraktívnosti trhu. Existujú štyri možnosti:

- *Ideálny rozvoj*, ktorý sa vyznačuje mnohými príležitosťami, ale iba niekoľkými (ak vôbec nejakými) rizikami.
- *Špekulatívny rozvoj*, vyznačujúce sa vysokými príležitosťami i vysokými rizikami.
- *Zrelý rozvoj*, vyznačuje sa nízkymi príležitosťami i nízkymi rizikami.
- *Problémový rozvoj*, má nízke príležitosti, ale vysoké riziká.

Externé prostredie vytvára nielen príležitosti, ale prezentuje aj sériu rizík. Riziko je výzva, poukazuje na nevýhodný trend vývoja vo vonkajšom prostredí, ktorý v prípade pasívnej reakcie zo strany podniku ohrozí jeho trhovú pozíciu.

### Analýza silných a slabých stránok – S-W analýza

Hodnotenie vplyvu vonkajších činiteľov, vykonávané so zámerom stanoviť ciele obce, musí byť doplnené rozborom vnútorných činiteľov. Viaceré regióny dnes aj poznajú príležitosti, ktoré im potenciál ponúka, avšak chýba im schopnosť ich využiť. Na základe analýzy silných a slabých stránok vie obec stanoviť, čo je z hľadiska súčasnej a očakávanej situácie rozumné konať. Za dôležité znaky konkurenčnej sily obce sa považuje – kvalitné ľudské zdroje, rozvinuté podnikateľské prostredie, dobrý prírodný potenciál, výhodná poloha a dopravná dostupnosť, a iné.. Za dôležité znaky konkurenčnej slabosti sa považuje – strácanie pozície voči konkurenčným regiónom, nedostatok finančných zdrojov na rozvoj, klesajúca demografická krivka, vysoká nezamestnanosť, zlý technický stav základnej infraštruktúry atď. Pri hodnotení silných a slabých stránok je potrebné každý faktor odstupňovať podľa dôležitosti ( rozhodujúca silná stránka, marginálna silná stránka, neutrály faktor, rozhodujúca slabá stránka, marginálna slabá stránka ) a podľa intenzity jeho vplyvu - výkonu ( vysoký, stredný, nízky ). Výsledok spojenia stupňa výkonu a dôležitosti predstavuje štyri možné alternatívy:

		<b>Matica výkonu a dôležitosti</b>	
		Výkon	
		vysoký	nízky
Dôležitosť	vysoká	<b>1 Sústrediť snahu</b>	<b>2 Udržať snahu</b>
	nízka	<b>3 Nízka priorita</b>	<b>4 Možné nadmerné investovanie</b>

*Kvadrant 1* pozostáva z oblastí, ktoré sú dôležité, ale v ktorých obec momentálne vykazuje slabý výkon, preto sa musí sústrediť na posilnenie týchto oblastí. *Kvadrant 2* pozostáva z oblastí, v ktorých je síce mesto úspešné, ale do budúcnosti si musí túto úspešnosť udržať. *Kvadrant 3* tvoria oblasti, ktoré nie sú dôležité, zdokonalenia v tomto kvadrante majú nízku prioritu. V *kvadrante 4* nie sú dôležité oblasti, pričom rozvoj a snaha sú zbytočne silné. Na základe tejto analýzy je zrejmé, že silné stránky sa nemusia vždy pretransformovať do konkurenčnej výhody obce. Dôvodov, prečo je to tak, je niekoľko, pričom najčastejšími obyvateľmi vnímaná nízka dôležitosť poskytovaných služieb a bodov



rozvoja. Identifikácia silných miest obce je možná len na základe porovnania s ich hlavnými konkurentmi v regióne. Ani sústredenie sa na prekonanie všetkých slabých stránok nemusí priniesť očakávaný efekt, pretože náklady potrebné na ich transformovanie do silnej stránky sa nemusia vrátiť. Pozornosť treba venovať príležitostiam, v ktorých má obec najviac silných stránok, alebo oblastiam, v ktorých sa vzhľadom na veľkú príležitosť a potenciálnu návratnosť investícií ukazuje efektívne vytvorenie nových silných stránok. Príklady z praxe uvádzajú, že i málo rozvinutý región má popri slabých miestach aj silné miesta, ktoré pokiaľ dokáže správne identifikovať a využiť, vytvárajú predpoklady pre trvalý a vyrovnaný sociálno-ekonomický rozvoj. Nasledujúce grafy prezentujú pohľad obyvateľov a poslancov na silné a slabé stránky obce Veľké Hoste a kvalitu života v obci.

### 3.1 HOSPODÁRSTVO A VEDECKO-TECHNICKÝ ROZVOJ

Silné stránky	Slabé stránky
<ul style="list-style-type: none"> <li>- 56 podnikateľských subjektov – fyzických osôb,</li> <li>- 4 podnikateľské subjekty – právnické osoby,</li> <li>- poľnohospodárska pôda zaberajúca cca. 493,6 ha katastra obce – 59,8 %,</li> <li>- vybudovaný hospodársky dvor PD,</li> <li>- existencia 2 predajní zmiešaného tovaru,</li> <li>- jedna predajňa nepotravinárskeho tovaru,</li> <li>- rýchla dostupnosť krajského mesta Trenčín,</li> <li>- vysoký podiel obyvateľstva v produktívnom veku,</li> <li>- existencia živočíšnej výroby v obci - ošípané, hovädzi dobytok na veľkovýrobu mlieka a mäsa,</li> <li>- rozvinutá rastlinná výroba - obiloviny, kukurice, zemiakov, sena, repky olejnej,</li> <li>- rozvinuté lesné hospodárstvo,</li> <li>- existencia rýchleho občerstvenia,</li> </ul>	<ul style="list-style-type: none"> <li>- absencia priemyselnej zóny obce,</li> <li>- absencia stravovacích kapacít,</li> <li>- absencia atraktivít cestovného ruchu,</li> <li>- absencia ubytovacích kapacít,</li> <li>- nízky rozpočet obce nedovoľuje v dostatočnej miere podporovať podnikateľské aktivity obyvateľstva,</li> <li>- chýba informačný systém na komunikáciu samospráva – podnikatelia – občania</li> <li>- nevyriešené vlastnícke vzťahy k pozemkom a stavbám, ktoré sa môžu stať prekážkou pri rozvoji podnikateľských aktivít,</li> <li>- nedostatok investičného kapitálu z vlastných zdrojov,</li> <li>- vysoká finančná záťažnosť a administratívne bariéry obmedzujúce rozvoj podnikania,</li> <li>- nedostatočné využitie existujúcich výrobných kapacít,</li> <li>- nedostatočná miera tvorby finančných zdrojov u fyzických osôb, ktorá zabraňuje rozvoju podnikateľských aktivít,</li> <li>- Nedostatok plôch pre budovanie priemyselných zón,</li> <li>- absencia firiem s majetkovou účasťou obce,</li> <li>- nevyhovujúce pokrytie signálom mobilných operátorov,</li> <li>- nedostatočne rozvinutá technická infraštruktúra bráni rozvoju podnikateľských aktivít,</li> <li>- nedostatočný počet ubytovacích kapacít,</li> <li>- nedostatočná podpora poľnohospodárskych podnikov,</li> <li>- nedostatočná miera tvorby finančných zdrojov na nákup a inštaláciu moderných efektívnych výrobných technológií,</li> </ul>
Príležitosti	Ohrozenia
<ul style="list-style-type: none"> <li>- orientovanie sa na výrobu bez negatívnych účinkov na životné prostredie,</li> <li>- preferovanie a profilovanie hospodárskej základne pre rozvoj malého podnikania s orientáciou na rozvoj tradičných foriem výroby,</li> <li>- vytváranie podmienok pre rozvoj hospodárskych aktivít, pre tvorbu nových pracovných príležitostí a rozvoj zamestnanosti na území obce, predovšetkým pre miestne pracovné sily,</li> <li>- možnosť získania finančných prostriedkov z fondov EU,</li> <li>- rozvoj environmentálne vhodných technológií,</li> <li>- vytvorenie nových pracovných miest najmä v malom podnikaní a službách,</li> <li>- dobré klimatické podmienky okresu Bánovce nad Bebravou,</li> <li>- dostatok ľudských zdrojov s dostatočnými skúsenosťami v oblasti poľnohospodárstva,</li> </ul>	<ul style="list-style-type: none"> <li>- pomalá výstavba, modernizácia a rekonštrukcia technickej infraštruktúry,</li> <li>- administratívne opatrenia obmedzujúce plnohodnotný rozvoj cestovného ruchu,</li> <li>- veľká administratívna náročnosť pre získanie financií zo štátnych dotácií a z fondov EU,</li> <li>- nedostatok investičného kapitálu,</li> <li>- neochota obyvateľov uskutočňovať podnikateľské aktivity,</li> </ul>

Schéma SWOT analýzy:

	S silné stránky	W slabé stránky
O príležitosti		17



	Stratégia <b>SO</b>	14	12	Stratégia <b>WO</b>	8
<b>T hrozby</b>	Stratégia <b>ST</b>	5	6	Stratégia <b>WT</b>	

V oblasti hospodárstva dochádza k prevahe silných stránok. Je nevyhnutné zabezpečiť využitie silných stránok na elimináciu slabých stránok. Problémom obce je nízky počet obyvateľov a nevybudovaná podnikateľská základňa.

### 3. 2. DOPRAVA A KOMUNIKÁCIE

<b>Silné stránky</b>	<b>Slabé stránky</b>
<ul style="list-style-type: none"> <li>- prechádzajúca cesta III zabezpečuje pomerne rýchlu dostupnosť okresného mesta B. n. Bebravou, ako aj spádovej obce Rybany,</li> <li>- čiastočne budované chodníky – cca. 3 km,</li> <li>- pozdĺž hlavnej cesty III triedy vybudovaný chodník v dĺžke 2 km,</li> <li>- vybudovaná sieť miestnych komunikácií v dĺžke cca. 2,2 km,</li> <li>- hromadná doprava zabezpečená spoločnosťou SAD, a.s. B. n. Bebravou,</li> <li>- dobré pokrytie obce zastávkami SAD pri ceste III. triedy,</li> </ul>	<ul style="list-style-type: none"> <li>- potrebná rekonštrukcia miestnych komunikácií,</li> <li>- zlý technický stav cesty III,</li> <li>- nevyhovujúci stav autobusových zastávok,</li> <li>- nedostatok finančných prostriedkov na údržbu technickej infraštruktúry,</li> <li>- absencia priameho železničného spojenia,</li> <li>- neodstatočná zimná údržba cesty III triedy a miestnych komunikácií,</li> </ul>
<b>Príležitosti</b>	<b>Ohrozenia</b>
<ul style="list-style-type: none"> <li>- revitalizácia verejných komunikačných priestorov,</li> <li>- vybudovanie peších a cyklistických prepojení za účelom efektívneho prepojenia s ostatnými časťami obce a prírodnými hodnotami,</li> <li>- možnosť získania finančných prostriedkov z fondov EÚ,</li> </ul>	<ul style="list-style-type: none"> <li>- malá miera podpory miest a obcí zo strany štátu,</li> <li>- zhoršujúci sa stav obecných stavieb a komunikácií,</li> <li>- nevýhodné podmienky čerpania prostriedkov z EÚ fondov,</li> <li>- nevýhodné podmienky čerpania úverových zdrojov z komerčných bánk,</li> <li>- zvyšujúce sa náklady na údržbu a opravy cestnej infraštruktúry,</li> <li>- oneskorená výstavba a modernizácia cestnej siete,</li> <li>- zhoršenie dopravnej obsluhy,</li> <li>- spomalenie hospodárskeho rastu,</li> <li>- trvalý presun cestujúcich z verejnej osobnej dopravy na individuálnu dopravu,</li> </ul>

Schéma SWOT analýzy:

	<b>S silné stránky</b>	<b>W slabé stránky</b>
<b>O príležitosti</b>	Stratégia <b>SO</b> 6	6 Stratégia <b>WO</b> 3
<b>T hrozby</b>	Stratégia <b>ST</b> 3	3 Stratégia <b>WT</b> 9

V oblasti technickej infraštruktúry výrazne prevládajú slabé stránky nad silnými. Odporúča sa využiť stratégia ST - kde musí obec prekonať slabiny využitím príležitostí, hlavne možnosťou využitia čerpania nenávratných finančných prostriedkov národných ako aj nadnárodných.



### 3.3 TECHNICKÁ INFRAŠTRUKTÚRA

Silné stránky	Slabé stránky
<ul style="list-style-type: none"> <li>- existencia 1 cintorína,</li> <li>- existencia priestorov pre rozšírenie miestneho cintorína,</li> <li>- dobré pokrytie územia verejným osvetlením,</li> <li>- obec pripojená na elektrickú rozvodnú sieť,</li> <li>- dostatočná kapacita elektrickej siete,</li> <li>- pripojenie na rozvodnú sieť plynu,</li> <li>- vyhovujúce pokrytie signálom mobilných operátorov,</li> </ul>	<ul style="list-style-type: none"> <li>- nevybudovaná vodovodná sieť,</li> <li>- nevyhovujúci stav verejného osvetlenia – vysoká ekonomická náročnosť,</li> <li>- nevyhovujúci stav elektrickej siete NN,</li> <li>- nevyhovujúci stav elektrickej siete VN,</li> <li>- zlý technický stav telefónnej siete,</li> <li>- negatívny stav nehnuteľného majetku obce,</li> <li>- nedostatok finančných prostriedkov na údržbu technickej infraštruktúry,</li> </ul>
Príležitosti	Ohrozenia
<ul style="list-style-type: none"> <li>- výstavba vodovodnej siete,</li> <li>- rekonštrukcia verejného osvetlenia (LED) a jeho rozšírenie na neosvetlené časti obce,</li> <li>- kompletná rekonštrukcie elektrickej rozvodnej siete – uloženie do zeme,</li> <li>- možnosť získania finančných prostriedkov z fondov EÚ,</li> <li>- využitie významnej geografickej polohy územia z hľadiska prechádzajúcich dopravných koridorov,</li> </ul>	<ul style="list-style-type: none"> <li>- malá miera podpory miest a obcí zo strany štátu,</li> <li>- zhoršujúci sa stav obecných stavieb a komunikácií,</li> <li>- nevýhodné podmienky čerpania prostriedkov z EÚ fondov,</li> <li>- nevýhodné podmienky čerpania úverových zdrojov z komerčných bánk,</li> </ul>

Schéma SWOT analýzy:

	S silné stránky	W slabé stránky
O príležitosti	<p>Stratégia <b>SO</b></p> <p>7</p> <p>2</p>	<p>Stratégia <b>WO</b></p> <p>7</p> <p>3</p> <p>5</p>
T hrozby	<p>Stratégia <b>ST</b></p>	<p>Stratégia <b>WT</b></p> <p>4</p>

V oblasti technickej infraštruktúry výrazne prevládajú slabé stránky nad silnými. Odporúča sa využiť stratégia SO – kde musí obec prekonať slabiny využitím príležitostí, hlavne možnosťou využitia čerpania nenávratných finančných prostriedkov národných ako aj nadnárodných.

### 3.4 ODPADOVÉ HOSPODÁRSTVO

Silné stránky	Slabé stránky
<ul style="list-style-type: none"> <li>- kvalitná legislatíva pre nakladanie s KO a DSO,</li> <li>- spracovaný POH obce Veľké Hoste na roky 2011-2015,</li> <li>- zabezpečený odvoz TKO,</li> <li>- zavedený separovaný zber v obci,</li> <li>- skládka TKO sa nachádza v blízkej vzdialenosti mimo katastra obce,</li> <li>- fungujúci systém odvozu a likvidácie komunálneho odpadu,</li> </ul>	<ul style="list-style-type: none"> <li>- nevybudovaná splašková kanalizačná sieť,</li> <li>- nedoriešená likvidácia a využitie rastlinného odpadu,</li> <li>- nedostatok odpadových nádob na zmiešaný komunálny odpad a separovaný zber,</li> <li>- nedostatočne dobudované žľaby na odvádzanie povrchových vôd,</li> <li>- absencia vsakovacích jám pozdĺž miestnych komunikácií,</li> <li>- absencia technických opatrení na odvedenie prívalových vôd do recipientu potoka Livina,</li> <li>- nevybudovaný zberný dvor pre separovaný zber,</li> <li>- nevybudované obecné kompostovisko,</li> <li>- nedostatočne využívaný separovaný zber – slabá motivácia obyvateľov,</li> <li>- potrebné rozšírenie separovaného zberu o ďalšie komodity,</li> <li>- nízka miera vynútiteľnosti práva v oblasti ŽP,</li> </ul>



Príležitosti	Ohrozenia
<ul style="list-style-type: none"> <li>- výstavba obecného kompostoviska,</li> <li>- výstavba splaškovej kanalizačnej siete,</li> <li>- výstavba zberného dvora pre separovaný zber a obstaranie potrebných mechanizmov,</li> <li>- zabezpečiť efektívny separovaný zber v celej obci,</li> <li>- možnosti materiálového, resp. energetického využitia odpadov pri rešpektovaní duálnych vlastností odpadov,</li> <li>- dôsledné plnenie kvality stanovených cieľov v oblasti odpadového hospodárstva,</li> <li>- odstránenie zdrojov znečistenia povrchových a podzemných vôd,</li> <li>- možnosti získania finančných prostriedkov z fondov EU,</li> <li>- dodržiavanie noriem EU v oblasti produkcie znečisťujúcich látok v priemysle,</li> </ul>	<ul style="list-style-type: none"> <li>- ohrozená kvalita povrchových vôd potoka Livina,</li> <li>- zhoršenie zdravotného stavu obyvateľstva,</li> <li>- znečistenie ovzdušia veľkými zdrojmi znečistenia,</li> <li>- dopady na zdravotný stav obyvateľov,</li> <li>- nárast množstva vyvázaných odpadov, pretrvávajúce vykurovanie hlavne tuhými palivami,</li> <li>- nárast množstva vyvázaných odpadov,</li> <li>- nízka disciplína pri nakladaní s odpadmi,</li> <li>- neriešenie problému existencie „čiernych“ skládok,</li> </ul>

Schéma SWOT analýzy:

	S silné stránky	W slabé stránky
<b>O príležitosti</b>	<p>Stratégia <i>SO</i></p> <p>6</p>	<p>Stratégia <i>WO</i></p> <p>11</p> <p>3</p> <p>3</p> <p>9</p>
<b>T hrozby</b>	<p>Stratégia <i>ST</i></p>	<p>8</p> <p>Stratégia <i>WT</i></p>

V prípade životného prostredia prevládajú slabé stránky nad silnými. Je to dôsledok nedobudovaného systému na likvidáciu a čistenie odpadových vôd. Odporúča sa využitie stratégie WO – čeliť hrozbám využitím silných stránok a príležitostí.

### 3.5 ŽIVOTNÉ PROSTREDIE

Silné stránky	Slabé stránky
<ul style="list-style-type: none"> <li>- kvalitná legislatíva pre nakladanie s KO a DSO,</li> <li>- zabezpečený odvoz TKO,</li> <li>- relatívne stabilný, až znižujúci sa objem produkovaného odpadu,</li> <li>- prechádzajúce hydrické koridory – potok Livina,</li> <li>- príjemné prostredie pre bývanie, zachovaná príjemná urbanistická mierka zástavby (pôdorysná štruktúra, pomerná rozvoľnosť zástavby, relatívne nízka zástavba, územné väzby medzi obytnou zástavbou a prírodným prostredím),</li> </ul>	<ul style="list-style-type: none"> <li>- nevyhovujúci technický stav tepelného hospodárstva,</li> <li>- na toku Livina nie sú vybudované regulačné objekty,</li> <li>- nevybudovaná splašková a dažďová kanalizačná sieť,</li> <li>- potreba čistenia koryta potoka Livina,</li> <li>- nedostatočne oddelená zeľa od spevnených plôch,</li> <li>- existencia čiernych skládok,</li> <li>- nedostatočná pravidelná estetická výsadba v rámci verejných priestranstiev a oddychových zón,</li> <li>- nedostatok oddychových zón pre aktívne trávenie voľného času,</li> <li>- nízka miera vynútiteľnosti práva v oblasti ŽP,</li> <li>- nedostatočná informovanosť obyvateľstva o stave ŽP,</li> <li>- nedostatok technických kapacít zberu, dopravy, triedenia, zhodnocovania a likvidácie odpadov,</li> <li>- absencia povodňových máp,</li> </ul>
Príležitosti	Ohrozenia



<ul style="list-style-type: none"> <li>- regulácia korýt miestnych potokov a revitalizácia ich okolia,</li> <li>- odstránenie zdrojov znečistenia povrchových a podzemných vôd ohrozujúcich zdroje vody,</li> <li>- rozvoj ekologického poľnohospodárstva a ekologizácia priemyselnej výroby,</li> <li>- možnosti získania finančných prostriedkov z fondov EU,</li> </ul>	<ul style="list-style-type: none"> <li>- zhoršujúci sa stav životného prostredia v dôsledku nadmernej hospodárskej činnosti v ostatných častiach kraja,</li> <li>- ohrozená kvalita podzemných a povrchových vôd,</li> <li>- zhoršenie zdravotného stavu obyvateľstva,</li> <li>- znečistenie ovzdušia veľkými zdrojmi znečistenia,</li> <li>- dopady na zdravotný stav obyvateľov,</li> <li>- zníženie biodiverzity,</li> <li>- hrozba zníženia kvality životného prostredia v dôsledku výstavby z hľadiska kvantity a kvality</li> <li>- tlak na životné prostredie a pôvodnú krajinu, urbanizácia krajiny,</li> <li>- radikalizácia zmien v životnom prostredí na miestnej a globálnej úrovni (povodne, veterné smršte, otepľovanie, klimatické zmeny,</li> </ul>
--	--

### Schéma SWOT analýzy:

	S silné stránky	W slabé stránky
<b>O príležitosti</b>	<p>Stratégia <b>SO</b></p> <p>5 1</p>	<p>12</p> <p>3</p> <p>4</p> <p>Stratégia <b>WO</b></p>
<b>T hrozby</b>	<p>Stratégia <b>ST</b></p>	<p>9</p> <p>Stratégia <b>WT</b></p>

V prípade životného prostredia prevládajú slabé stránky nad silnými. Je to dôsledok nedobudovaného systému na likvidáciu a čistenie odpadových vôd a existenciou záťažových prevádzok v Trenčianskom kraji. Odporúča sa využitie stratégie SO – prekonať slabiny využitím príležitostí a minimalizovať náklady súvisiace so slabými stránkami.

### 3.6 SOCIÁLNA OBLASŤ A ZDRAVOTNÍCTVO

Silné stránky	Slabé stránky
<ul style="list-style-type: none"> <li>- funkcia osobitného príjemcu sociálnych dávok,</li> <li>- stretnutia dôchodcov,</li> <li>- pomoc v krízových situáciách (živelná pohroma, rodinná tragédia....),</li> <li>- organizované malé obecné služby,</li> </ul>	<ul style="list-style-type: none"> <li>- absencia zariadenia pre seniorov,</li> <li>- absencia zdravotného strediska – najbližšie v meste Bánovce nad Bebravou,</li> <li>- absencia priestorov pre stretávanie sa obyvateľov v dôchodkovom veku,</li> <li>- nedostatok priestorov pre mládež a dorast,</li> <li>- zhoršujúce sa podmienky pre bývanie v obci,</li> <li>- nedoriešená sociálna sieť,</li> <li>- nízky počet obyvateľov bráni rozvojovým aktivitám v tejto oblasti,</li> <li>- nevyhovujúci stav bytového fondu,</li> </ul>
Príležitosti	Ohrozenia
<ul style="list-style-type: none"> <li>- možnosť použitia 2% daní daňových subjektov na prioritné potreby zdravotníctva,</li> <li>- výstavba nájomného bytového domu,</li> <li>- zakladanie mimovládnych neziskových organizácií poskytujúcich všeobecne prospešné služby,</li> <li>- rozšírenie aktívnych opatrení na trhu práce na podporu vzdelávania a prípravy pre trh práce a na podporu zamestnávania v atypických formách pracovných vzťahov, najmä pre rodičov počas materskej dovolenky a rodičovskej dovolenky,</li> <li>- podpora rozvoja sociálnych služieb, a iných opatrení, Projektov a programov na podporu sociálneho</li> </ul>	<ul style="list-style-type: none"> <li>- rast počtu obyvateľov v seniorskej kategórii,</li> <li>- zhoršujúca sa sociálna situácia niektorých skupín obyvateľstva,</li> <li>- zhoršovanie zdravotného stavu stredného veku,</li> <li>- rast počtu srdcovo-cievnych chorôb,</li> <li>- rast nádorových ochorení tráviaceho traktu,</li> <li>- vysoký výskyt alergických ochorení,</li> <li>- pokles výdavkov na preventívnu zdravotnú starostlivosť,</li> <li>- pretrvávajúce stereotypy v mobilnom správaní sa pracovnej sily,</li> <li>- nízky záujem zamestnávateľov o prijímanie uchádzačov</li> </ul>



<ul style="list-style-type: none"> <li>začleňovania ohrozených skupín podľa ich špecifických potrieb,</li> <li>dôrazné uplatňovanie princípu subsidiarity,</li> <li>možnosti získania finančných prostriedkov z fondov EU,</li> </ul>	<ul style="list-style-type: none"> <li>o zamestnanie na podporované pracovné miesta,</li> <li>nedostatočný záujem zamestnávateľov o udržateľnosť vytvorených pracovných miest,</li> <li>prehlbovanie chudoby u niektorých skupín populácie a reprodukcia chudoby,</li> <li>zvyšujúci sa počet klientov odkázaných na pomoc iných nesystematickou preventívnou prácou v prirodzenom rodinnom a otvorenom prostredí,</li> <li>zvyšujúce sa finančné náklady na sociálne služby a iné opatrenia pretrvávajúcim poskytovaním tradičných foriem pomoci a služieb pobytového charakteru a riziko znižovania kvality života občanov finančnou náročnosť sociálnych služieb pre klienta,</li> </ul>
---	---

### Schéma SWOT analýzy:

	<b>S silné stránky</b>	<b>W slabé stránky</b>
<b>O príležitosti</b>	Stratégia <b>SO</b>	Stratégia <b>WO</b>
	4	8
<b>T hrozby</b>	Stratégia <b>ST</b>	Stratégia <b>WT</b>
	12	3 7

V tomto prípade prevládajú slabé stránky a ohrozenia nad silnými stránkami a príležitosťami. Odporúča sa využiť stratégiu *WT* – kde sa obec môže zamerať len na minimalizovanie nákladov súvisiacich s poskytovaním sociálnych služieb a čeliť hrozbám, ktoré sú s týmito službami spojené. Odporúča sa obci zabezpečiť nevyhnutné sociálne služby pre obyvateľov a ostatné služby ponechať poskytovateľom v meste B. n. Bebravou.

### 3.7 ŠKOLSTVO A ŠPORT

<b>Silné stránky</b>	<b>Slabé stránky</b>
<ul style="list-style-type: none"> <li>existencia materskej školy s 22 deťmi v roku 2014,</li> <li>existencia poľovníckych revírov,</li> <li>možnosti rozvoja turistiky,</li> <li>vybudované futbalové ihrisko,</li> <li>Telovýchovná jednota TJ Veľké Hoste,</li> <li>činný dobrovoľnícky hasičský zbor,</li> </ul>	<ul style="list-style-type: none"> <li>nedostatočný a stále sa znižujúci počet obyvateľov v predproduktívnom veku,</li> <li>nedostatok detí v obci,</li> <li>nízky rozpočet obce numožňuje ďalšiu prevádzku materskej školy,</li> <li>absencia športovej infraštruktúry,</li> <li>deficit finančných prostriedkov znamená sústavné obmedzovanie nákupu nástrojov a zariadení v školstve,</li> <li>nesystémová reforma vzdelávacej sústavy,</li> <li>absencia športovo-rekreačnej zóny obce,</li> <li>nedostatočná starostlivosť o starších občanov,</li> </ul>
<b>Príležitosti</b>	<b>Ohrozenia</b>
<ul style="list-style-type: none"> <li>modernizácia materskej školy,</li> <li>dobudovanie a vybavenie športových, športovo-rekreačných a oddychových plôch v obci Veľké Hoste,</li> <li>vytváranie územných a priestorových podmienok pre realizáciu rozličných športových, rekreačných a oddychových aktivít,</li> <li>rekonštrukcia infraštruktúry vzdelávania,</li> <li>zefektívnenie spolupráce s krajským mestom na regionálnej úrovni,</li> <li>možnosť získania finančných prostriedkov z fondov EU,</li> </ul>	<ul style="list-style-type: none"> <li>vplyv nežiadúcich javov na deti a mládež (závislosti, konzumné kultúry...),</li> <li>nedostatok finančných prostriedkov na údržbu existujúcich športových objektov,</li> <li>nedostatočné materiálne zabezpečenie a podpora talentovanej mládeže v jednotlivých druhoch športov,</li> <li>nárast sociálnej ohrozenosti mládeže,</li> <li>nedostatok finančných prostriedkov na výstavbu nových športovo-rekreačných objektov,</li> <li>nevyhovujúca štruktúra kvalifikácie pracovnej sily,</li> <li>nízka účasť rezortov, samosprávy a sociálnych partnerov na tvorbe obsahu vzdelávania,</li> </ul>





Schéma SWOT analýzy:

	S silné stránky	W slabé stránky
<b>O príležitosti</b>	Stratégia <b>SO</b> 6	8 1 Stratégia <b>WO</b> 6
<b>T hrozby</b>	Stratégia <b>ST</b>	0 7 Stratégia <b>WT</b>

V oblasti vzdelávania je situácia vyrovnaná. Odporúča sa využitie stratégie SO a WO – čeliť hrozbám využitím príležitostí a minimalizovať náklady súvisiace so slabými stránkami. V oblasti športu podporovať rekonštrukciu starej a výstavbu športovej infraštruktúry v obci. Je potrebné podporovať organizovanú športovú činnosť.

3.8 KULTÚRA

Silné stránky	Slabé stránky
<ul style="list-style-type: none"> <li>- existencia obecnej knižnice s 2867 knihami,</li> <li>- usporadúvané dni obce,</li> <li>- dlhoročná história obce, tradície,</li> <li>- rozvoj a uchovávanie kultúrnych tradícií a folklóru,</li> <li>- dobré kultúrne povedomie obyvateľov,</li> <li>- existencia kultúrneho domu,</li> </ul>	<ul style="list-style-type: none"> <li>- nedostatok finančných prostriedkov pre činnosť zariadení a pre ich rozvoj,</li> <li>- chýbajúce tradičné, každoročne organizované kultúrne podujatia,</li> <li>- nerozvinutá kultúrna turistika,</li> <li>- absencia združenia, záujmového krúžku v oblasti kultúry,</li> <li>- negatívny stav kultúrneho domu – potrebná výmena strešnej krytiny, zateplenie budovy,</li> <li>- potrebná rekonštrukcia sociálnych zariadení v priestoroch kultúrneho domu,</li> <li>- slabá propagácia a reklama kultúrnych aktivít obce,</li> <li>- nedostatočné materiálne vybavenie na kultúrne a vzdelávacie podujatia,</li> <li>- chátrajúci stav kultúrnych pamiatok,</li> <li>- neexistencia zariadenie propagujúceho tradičné remeslá z okolia obce,</li> </ul>
Príležitosti	Ohrozenia
<ul style="list-style-type: none"> <li>- lepšia koordinovanosť a propagácia kultúrnych aktivít obce,</li> <li>- rekonštrukcia budovy domu kultúry v zmysle pôvodného štýlu, dovybavenie interiérov,</li> <li>- rozvoj sponzorovania kultúry,</li> <li>- obnova zanikajúcich tradícií,</li> <li>- možnosť získania finančných prostriedkov z fondov EU,</li> </ul>	<ul style="list-style-type: none"> <li>- zoslabovanie tradičného vnímania obce Veľké Hoste,</li> <li>- zmeny vo vnímaní tradičných hodnôt (pokles záujmu o niektoré hodnoty a tradície)</li> <li>- zanedbaný a chátrajúci pamiatkový fond,</li> <li>- slabá podpora kultúry zo strany štátu a VÚC,</li> <li>- posun priorít mládeže ku konzumnej kultúre,</li> <li>- nedostatok finančných prostriedkov na šírenie miestnej kultúry za hranice katastrálneho územia obce,</li> <li>- neuskutočnená rekonštrukcia kultúrneho domu,</li> </ul>

Schéma SWOT analýzy:

	S silné stránky	W slabé stránky
<b>O príležitosti</b>	Stratégia <b>SO</b> 6	10 3 Stratégia <b>WO</b> 5
<b>T hrozby</b>	1	



	Stratégia <b>ST</b>	7	Stratégia <b>WT</b>
--	---------------------	---	---------------------

V oblasti kultúry je situácia vyrovnaná. Odporúča sa využitie stratégie SO – prekonať slabiny využitím príležitostí a minimalizovať náklady súvisiace so slabými stránkami. V oblasti kultúry podporovať výstavbu kultúrnej infraštruktúry a organizovanú kultúrnu činnosť.

### 3.9 PROPAGÁCIA A CESTOVNÝ RUCH

<p><b>Silné stránky</b></p> <ul style="list-style-type: none"> <li>- bohaté kultúrne dedičstvo,</li> <li>- prítomnosť archeologickej lokality Chrasky,</li> <li>- prírodné krásy v okolí obce,</li> <li>- existencia poľovníckeho revíru,</li> <li>- veľký počet povrchových prírodných útvarov,</li> <li>- potenciál pre rozvoj cykloturistiky,</li> </ul>	<p><b>Slabé stránky</b></p> <ul style="list-style-type: none"> <li>- absencia ubytovacích kapacít,</li> <li>- absencia stravovacích kapacít,</li> <li>- absencia atraktivity cestovného ruchu,</li> <li>- málo rozvinutý cestovný ruch,</li> <li>- chýba rekreačné zázemie obce,</li> <li>- nedostatočná propagácia goodwillu a CR obce,</li> <li>- neexistencia www stránky obce,</li> <li>- nedostatočné služby v oblasti cestovného ruchu,</li> <li>- slabá kooperácia s cestovnými kancelárkami,</li> <li>- slabá propagácia tradičných umení a remesiel v obci,</li> <li>- nedostatok športovísk potenciálne využiteľných návštevníkmi obce,</li> </ul>
<p><b>Príležitosti</b></p> <ul style="list-style-type: none"> <li>- možnosť rozvoja oddychovej turistiky v okolí,</li> <li>- možnosti rozvoja cykloturistických, jazdeckých a náučných chodníkov,</li> <li>- možnosť rozvíjať agroturistiku,</li> <li>- výstavba ubytovacích kapacít,</li> <li>- výstavba komerčnej infraštruktúry,</li> <li>- vytypovanie lokality na rozvoj rekreačných aktivít,</li> <li>- výstavba rekreačného zariadenia v majetku obce,</li> <li>- výstavba rekreačného príslušenstva pri rekreačnom zariadení,</li> <li>- spracovať multimediálne propagačné materiály obce v rôznych jazykových mutáciách,</li> <li>- zefektívnenie spolupráce s okolitými obcami na regionálnej úrovni,</li> <li>- možnosť získania finančných prostriedkov z fondov EÚ</li> <li>- rozvíjať rodinnú rekreáciu,</li> <li>- vypracovať projekt obnovy nevyužívaných objektov pre CR,</li> </ul>	<p><b>Ohrozenia</b></p> <ul style="list-style-type: none"> <li>- prítomnosť prírodných hodnôt výrazne obmedzí rozvoj aktivít cestovného ruchu v obci,</li> <li>- nízka tvorba disponibilných zdrojov ekonomických subjektov zamedzí rozvoj podnikateľských aktivít,</li> <li>- náročné získavanie úverových zdrojov,</li> <li>- neochota ľudí investovať a započat' podnikateľské aktivity v cestovnom ruchu,</li> <li>- zaostávanie obce v rozvoji CR sa nakoniec odrazí v úrovni kvality života jeho obyvateľov,</li> <li>- predstih „konkurenčných obcí“ v oblasti poznávacej turistiky, športovej a pobytovej turistiky,</li> </ul>

#### Schéma SWOT analýzy:

	<b>S silné stránky</b>	<b>W slabé stránky</b>
<b>O príležitosti</b>	11 Stratégia <b>SO</b>	13 Stratégia <b>WO</b>
<b>T hrozby</b>	6 Stratégia <b>ST</b>	7 Stratégia <b>WT</b>

Obec disponuje určitým rozvojovým potenciálom v oblasti cestovného ruchu. V súčasnosti však nie je plne využívaný. Odporúča sa využiť stratégiu WO a využiť silné stránky, ako kultúrno-historický potenciál, prírodný potenciál na získanie konkurenčnej výhody.



### 3.10 ADMINISTRATÍVA A BEZPEČNOSŤ

<b>Silné stránky</b> <ul style="list-style-type: none"> <li>- existencia verejného rozhlasu,</li> <li>- dostatok priestorov pre administratívu,</li> <li>- budova obecného úradu v dostupná v centre obce,</li> </ul>	<b>Slabé stránky</b> <ul style="list-style-type: none"> <li>- nevyhovujúci spôsob informovania o dianí v obci, v obci ani v súčasnosti nie sú vybudované nijaké zariadenia v súvislosti s civilnou ochranou,</li> <li>- nedostatočná komunikácia, resp. existencia komunikačných bariér medzi rôznymi skupinami aktérov (samospráva, občianske združenia, občania, podnikatelia atď.),</li> <li>- nedostupný kvalitný digitálny obsah,</li> </ul>
<b>Príležitosti</b> <ul style="list-style-type: none"> <li>- možnosť získania finančných prostriedkov z fondov EÚ,</li> <li>- zrušenie princípu miestnej kompetencie pri vydávaní dokumentov a poskytovaní služieb verejnou správou,</li> <li>- e-government je príležitosťou prelomovú modernizáciu interných administratívno-správnych procedúr, zlepšenie imidžu VS, ako aj zvýšenie podielu a záujmu verejnosti na správe vecí verejných,</li> <li>- vytváranie kvalitného a dostupného verejného digitálneho obsahu stimulujúceho dopyt po e-službách a širokopásmovom pripojení,</li> </ul>	<b>Ohrozenia</b> <ul style="list-style-type: none"> <li>- malá miera podpory miest a obcí zo strany štátu,</li> <li>- nevýhodné podmienky čerpania prostriedkov z EÚ fondov,</li> <li>- nevýhodné podmienky čerpania úverových zdrojov z komerčných bánk,</li> <li>- nedostatočná kvalita právneho rámca výkonu činností verejnej správy,</li> <li>- zvyšovanie komunikačnej a administratívnej náročnosti výkonu činností verejnej správy vo vzťahu k externému, ako aj internému prostrediu,</li> </ul>

#### Schéma SWOT analýzy:

	S silné stránky	W slabé stránky
<b>O príležitosti</b>	Stratégia <b>SO</b>	Stratégia <b>WO</b>
<b>T hrozby</b>	Stratégia <b>ST</b>	Stratégia <b>WT</b>

Diagrammatic representation of the SWOT matrix with numerical values in the quadrants:

- Top-Left (SO): 4
- Top-Right (WO): 1, 4
- Bottom-Left (ST): 3
- Bottom-Right (WT): 1, 5

V oblasti technickej infraštruktúry výrazne prevládajú slabé stránky nad silnými. Odporúča sa využiť stratégia WT – kde musí obec prekonať slabiny využitím príležitostí, hlavne možnosťou využitia čerpania nenávratných finančných prostriedkov národných ako aj nadnárodných.

### 3.11 INFORMATIZÁCIA OBCE

<b>Silné stránky</b> <ul style="list-style-type: none"> <li>- prístup na internet v budove obecného úradu,</li> <li>- dobrá vybavenosť a výkonnosť technologickej IK infraštruktúry v obecnom úrade,</li> </ul>	<b>Slabé stránky</b> <ul style="list-style-type: none"> <li>- nedostatok regionálneho digitálneho obsahu a nízke konkurenčné prostredie z dôvodu vysokej ceny za PC , nízkej výkonnosti e-služieb,</li> <li>- nedostatočná úroveň optimalizácie procesov a štandardizácie dokumentov vo verejnej správe,</li> <li>- nízky podiel e-služieb verejnej správy s vyššou pridanou hodnotou a nízka efektívnosť ostatných služieb verejnej správy,</li> <li>- nedostupný kvalitný digitálny obsah,</li> <li>- pomaly zavádzané základné služby eGovernmentu a nízka efektívnosť ostatných elektronizovaných verejných služieb, ktoré väčšinou iba kopírujú papierové služby,</li> </ul>
<b>Príležitosti</b> <ul style="list-style-type: none"> <li>- možnosť získania finančných prostriedkov z fondov EÚ,</li> <li>- zvýšenie počítačovej gramotnosti,</li> <li>- zníženie cien využívania Internetu,</li> </ul>	<b>Ohrozenia</b> <ul style="list-style-type: none"> <li>- nevýhodné podmienky čerpania prostriedkov z EÚ fondov,</li> <li>- nevýhodné podmienky čerpania úverových zdrojov</li> </ul>



<ul style="list-style-type: none"> <li>- rozvoj ďalších telekomunikačných služieb v konkurenčnom prostredí,</li> <li>- vytváranie a sprístupňovanie verejného digitálneho obsahu,</li> <li>- zrušenie princípu miestnej kompetencie pri vydávaní dokumentov a poskytovaní služieb verejnou správou,</li> <li>- e-government je príležitosťou prelomovú modernizáciu interných administratívno-správnych procedúr, zlepšenie imidžu VS, ako aj zvýšenie podielu a záujmu verejnosti na správe vecí verejných,</li> <li>- vytváranie kvalitného a dostupného verejného digitálneho obsahu stimulujúceho dopyt po e-službách a širokopásmovom pripojení,</li> <li>- rastúca penetrácia širokopásmového pripojenia,</li> </ul>	<ul style="list-style-type: none"> <li>- z komerčných bánk,</li> <li>- digital divide, zvyšovanie disparít medzi územiaми alebo sociálnymi skupinami vo využívaní IKT,</li> <li>- nízka digitálna gramotnosť a zručnosť používateľov IKT a nedostatočný dopyt po elektronických službách,</li> <li>- rozvoj digitálnej kriminality, narušanie súkromia, výchovy a ochrany osobných údajov</li> </ul>
--	--

Schéma SWOT analýzy:

	<b>S silné stránky</b>	<b>W slabé stránky</b>
<b>O príležitosti</b>	Stratégia <i>SO</i> 2	5 Stratégia <i>WO</i> 7 9
<b>T hrozby</b>	Stratégia <i>ST</i>	0 5 Stratégia <i>WT</i>

V oblasti technickej infraštruktúry výrazne prevládajú slabé stránky nad silnými. Odporúča sa využiť stratégia WO a WT – kde musí obec prekonať slabiny využitím príležitostí, hlavne možnosťou využitia čerpania nenávratných finančných prostriedkov národných ako aj nadnárodných.

**Koordinácia a syntéza výsledkov SWOT**

Zostavenie analýzy SWOT je zložitý proces, ktorý si vyžaduje systematický prístup pri identifikácii a analýze bezprostredných (často i skrytých) vonkajších a vnútorných faktorov. Výstižnosť väčšiny faktorov je zložitá vyjadriť prostredníctvom jednoduchých formulácií. Pri zaradovaní jednotlivých faktorov do základných zložiek SWOT analýzy je potrebné zodpovedne posudzovať ich lokálne a mikroregionálne podmienenú situáciu a relatívny podiel na regionálnom rozvoji. V tomto zmysle ide hlavne o nerovnováhu medzi obcou Veľké Hoste a ostatnými obcami v okolí.

Naopak medzi slabé stránky obce Veľké Hoste patrí nepriaznivý demografický vývoj obyvateľstva, nevybudovaná vodovodná a kanalizačná sieť, absentujúca plynofikácia, vzhľadom na alokáciu obce, nesúlad vzdelanostnej štruktúry s potrebami trhu práce. V oblasti podnikateľského sektora ide hlavne o dobudovania službotvorného sektora. V oblasti technickej infraštruktúry ide potrebu dobudovania inžinierskych sietí v oblasti dodávok vody, odpadového hospodárstva, dostavbu a rekonštrukciu cestnej siete, ktorá sa nachádza na niektorých miestach v havarijnom stave.

Ohrozenia obce Veľké Hoste vyplývajú z okolitého prostredia, tendencií a skutočností, ktoré nemôže manažment obce ovplyvniť.

**3.12 PROBLÉMOVÁ ANALÝZA – HLAVNÉ ODVETVOVÉ DISPARITY A VYMEDZENIE CIEĽOVÝCH SKUPÍN SO SÚSTREDENOU PODPOROU OBCE VEĽKÉ HOSTE.**

Identifikácia odvetvových disparít a nadväzujúce vymedzenie cieľových skupín je v súlade so zadaním z vypracovanej analýzy SWOT ako aj analýzy zdrojov obce Veľké Hoste. Dôležitým východiskovým rámcom pre vymedzenie cieľových skupín so sústredenou podporou obce Veľké Hoste a stanovenie relevantných opatrení, ktoré by mali riešiť existujúce nerovnosti a rozdiely, sú vybrané strategické a koncepčné dokumenty spracované na národnej (Partnerská dohoda), regionálnej (PHSR TNSK)



úrovni, ako aj vo vzťahu k štátnym legislatívnym normám zaväzujúcim obec Veľké Hoste poskytovať svojim obyvateľom balík verejných služieb.

Na odvetvové (odborové a sektorové) disparity treba pozerat' ako na nerovnosti, neoddôvodnené rozdiely, či nehody medzi potenciálom a jeho súčasným využitím. Ich identifikácia vychádza z porovnania zistených silných a slabých stránok, ktoré sú uvedené vo SWOT analýze. Pôsobenie silných stránok obce Veľké Hoste je oslabované negatívnymi vplyvmi jej slabých stránok. Silné stránky sú potenciálom, ktorý je možné využiť pre budúci rozvoj, je ale nutné zlepšiť alebo odstrániť príslušné slabé stránky tak, aby mohli byť silné naplno využité.

Nasledujúci prehľad je usporiadaný práve týmto spôsobom, kedy proti silným stránkam obce sú vždy postavené relevantné slabé stránky, ktoré majú v danom problémovom okruhu opačný vplyv. Vybrané sú práve tie, ktoré z hľadiska budúceho vývoja možno považovať za najzávažnejšie a kde je viacmenej možné predpokladať aspoň dielčie riešenie.

Obec Veľké Hoste je súčasťou vyššieho územného celku Trenčín. Národná stratégia regionálneho rozvoja definovala pre tento kraj nasledovné disparity, ktoré by mali byť zohľadnené v PHSR obce Veľké Hoste:

#### Hlavné disparity TNK:

v pôdohospodárstve

- dlhodobá ekonomická nestabilita veľkej časti poľnohospodárskych podnikov;
- nedostatočná spolupráca a koordinácia v poľnohospodárstve a lesnom hospodárstve;

v priemysle

- inovačné a technologické zaostávanie spôsobuje zvyšujúcu energetickú a surovinovú náročnosť výroby najmä v strojárskom priemysle;
- nedostatočná spolupráca existujúcich VŠ s podnikateľskou sférou v oblasti vedy,

výskumu a inovácií;

- pokles v ťažbe uhlia, problémy súvisiace s útlmovým programom, nedokončená reštrukturalizácia významných odvetví priemyslu;
- nedostatočné využitie existujúcich výrobných kapacít, vrátane výskumu a vývoja;
- pretrvávajúca vysoká koncentrácia v odvetviach strojárkeho priemyslu so zameraním na špeciálnu výrobu;
- nízka úroveň inovácie produktov a zaostávanie v exportnej výkonnosti;

v službách

- zníženie konkurencieschopnosti malého a stredného podnikania v dôsledku veľkej expanzie nadnárodných spoločností, ale aj často pre absentujúcu kvalitu poskytovaných služieb a produktov;
- nedostatočná kvalita verejných služieb občanom a podnikateľskej sfére, podporné služby sa koncentrujú len vo väčších mestách (Trenčín, Prievidza);

v technickej infraštruktúre

- nedostatočné kapacity a telekomunikačná infraštruktúra;
- nedostatočná kvalita ciest II. a III. triedy má často za následok dopravné nehody a nezájum investorov z titulu dopravy;
- značné ekologické zaťaženie krajiny (chemický priemysel, ťažba uhlia);

v sociálno-spoločenskej infraštruktúre

- nevyhovujúca demografická štruktúra, vysoký podiel obyvateľstva v poproduktívnom veku;
- nedostatočné prepojenie vzdelávacieho systému s podnikateľskou sférou;
- značný odlev pracovných síl do zahraničia z titulu blízkosti hraníc, pričom za vysokokvalifikované pracovné sily nie sú náhrady;
- nerovnomerná sieť zariadení sociálnych služieb v jednotlivých okresoch kraja;
- chýbajúci ucelený systém celoživotného vzdelávania.

#### Hlavné faktory rozvoja TNK:

v pôdohospodárstve

- dobrý produkčný pôdohospodársky potenciál v oblasti lesníctva, pestovania obilnín a zemiakov;

v priemysle

- rozvinutá diverzifikovaná štruktúra priemyslu;
- vysoký podiel zahraničného kapitálu v podnikoch;
- možnosť posilňovania exportu;
- budovanie vedecko-technologických parkov;

v službách

- využitie geotermálnych prameňov za splnenia príslušných zákonných podmienok (zákon č. 538/2005 Z. z.) pre ďalší rozvoj tradičného kúpeľníctva;
- disponibilný potenciál pre regionálnu ekonomiku na báze informačných technológií;

v technickej infraštruktúre

- zámery týkajúce sa splavenia Váhu, ekologizácia dopravy;
- možnosti využitia kombinovanej dopravy;
- polohový potenciál kraja, logistické väzby minimálne na úrovni západ - východ;

v sociálno-spoločenskej infraštruktúre



- nízka miera nezamestnanosti v posledných rokoch;
- dostatok kvalifikovanej pracovnej sily;
- dobré pokrytie územia lokálnou občianskou infraštruktúrou v školstve, zdravotníctve, sociálnych službách a kultúre;
- vysoký podiel vysokoškolsky vzdelaného obyvateľstva vytvára predpoklady pre možnosti využívania nových technológií a obnoviteľných zdrojov energií v súlade s ekologickými princípmi na základe využitia ľudského a ekonomického potenciálu;
- posilnenie systému celoživotného vzdelávania a cieľenej rekvalifikácie (NSRR, 2013, s.66-67).

Nasledujúce tabuľky prezentujú hlavné faktory rozvoja a hlavné disparity rozvoja obce Veľké Hoste v jednotlivých politikách.

### Hospodárstvo a vedecko-technický rozvoj

Faktory rozvoja	Hlavné disparity
<ul style="list-style-type: none"> <li>+ 56 podnikateľských subjektov – fyzických osôb,</li> <li>+ 4 podnikateľské subjekty – právnické osoby,</li> <li>+ poľnohospodárska pôda zaberajúca cca. 493,6 ha katastra obce – 59,8 %,</li> <li>+ vybudovaný hospodársky dvor PD,</li> <li>+ existencia 2 predajní zmiešaného tovaru,</li> <li>+ jedna predajňa nepotravinárskeho tovaru,</li> <li>+ rýchla dostupnosť krajského mesta Trenčín,</li> <li>+ vysoký podiel obyvateľstva v produktívnom veku,</li> <li>+ existencia živočíšnej výroby v obci - ošípané, hovädzi dobytok na veľkovýrobu mlieka a mäsa,</li> <li>+ rozvinutá rastlinná výroba - obiloviny, kukurice, zemiakov, sena, repky olejnej,</li> <li>+ rozvinuté lesné hospodárstvo,</li> <li>+ existencia rýchleho občerstvenia,</li> </ul>	<ul style="list-style-type: none"> <li>- absencia priemyselnej zóny obce,</li> <li>- absencia stravovacích kapacít,</li> <li>- absencia atraktivít cestovného ruchu,</li> <li>- absencia ubytovacích kapacít,</li> <li>- nízky rozpočet obce nedovoľuje v dostatočnej miere podporovať podnikateľské aktivity obyvateľstva,</li> <li>- chýba informačný systém na komunikáciu samospráva – podnikatelia – občania</li> <li>- nevyriešené vlastnícke vzťahy k pozemkom a stavbám, ktoré sa môžu stať prekážkou pri rozvoji podnikateľských aktivít,</li> <li>- nedostatok investičného kapitálu z vlastných zdrojov,</li> <li>- vysoká finančná zaťaženosť a administratívne bariéry obmedzujúce rozvoj podnikania,</li> <li>- nedostatočné využitie existujúcich výrobných kapacít,</li> <li>- nedostatočná miera tvorby finančných zdrojov u fyzických osôb, ktorá zabraňuje rozvoju podnikateľských aktivít,</li> <li>- nedostatok plôch pre budovanie priemyselných zón,</li> <li>- absencia firiem s majetkovou účasťou obce,</li> <li>- nevyhovujúce pokrytie signálom mobilných operátorov,</li> <li>- nedostatočne rozvinutá technická infraštruktúra bráni rozvoju podnikateľských aktivít,</li> </ul>

### Doprava a komunikácie

Faktory rozvoja	Hlavné disparity
<ul style="list-style-type: none"> <li>+ prechádzajúca cesta III zabezpečuje pomerne rýchlu dostupnosť okresného mesta B. n. Bebravou, ako aj spádovej obce Rybany,</li> <li>+ čiastočne budovné chodníky – cca. 3 km,</li> <li>+ pozdĺž hlavnej cesty III triedy vybudovaný chodník v dĺžke 2 km,</li> <li>+ vybudovaná sieť miestnych komunikácií v dĺžke cca. 2,2 km,</li> <li>+ hromadná doprava zabezpečená spoločnosťou SAD, a.s. B. n. Bebravou,</li> <li>+ dobré pokrytie obce zastávkami SAD pri ceste III. triedy,</li> </ul>	<ul style="list-style-type: none"> <li>- potrebná rekonštrukcia miestnych komunikácií,</li> <li>- zlý technický stav cesty III,</li> <li>- nevyhovujúci stav autobusových zastávok,</li> <li>- nedostatok finančných prostriedkov na údržbu technickej infraštruktúry,</li> <li>- absencia priameho železničného spojenia,</li> <li>- neodstatočná zimná údržba cesty III triedy a miestnych komunikácií,</li> </ul>

### Technická infraštruktúra

Faktory rozvoja	Hlavné disparity
<ul style="list-style-type: none"> <li>+ existencia 1 cintorína,</li> <li>+ existencia priestorov pre rozšírenie miestneho cintorína,</li> <li>+ dobré pokrytie územia verejným osvetlením,</li> <li>+ obec pripojená na elektrickú rozvodnú sieť,</li> <li>+ dostatočná kapacita elektrickej siete,</li> <li>+ pripojenie na rozvodnú sieť plynu,</li> <li>+ vyhovujúce pokrytie signálom mobilných operátorov,</li> </ul>	<ul style="list-style-type: none"> <li>- nevybudovaná vodovodná sieť,</li> <li>- nevyhovujúci stav verejného osvetlenia – vysoká ekonomická náročnosť,</li> <li>- nevyhovujúci stav elektrickej siete NN,</li> <li>- nevyhovujúci stav elektrickej siete VN,</li> <li>- zlý technický stav telefónnej siete,</li> <li>- negatívny stav nehnuteľného majetku obce,</li> <li>- nedostatok finančných prostriedkov na údržbu</li> </ul>



	technickej infraštruktúry,
--	----------------------------

## Odpadové hospodárstvo

Faktory rozvoja	Hlavné disparity
<ul style="list-style-type: none"> <li>+ kvalitná legislatíva pre nakladanie s KO a DSO,</li> <li>+ spracovaný POH obce Veľké Hoste na roky 2011-2015,</li> <li>+ zabezpečený odvoz TKO,</li> <li>+ zavedený separovaný zber v obci,</li> <li>+ skládka TKO sa nachádza v blízkej vzdialenosti mimo katastra obce,</li> <li>+ fungujúci systém odvozu a likvidácie komunálneho odpadu,</li> </ul>	<ul style="list-style-type: none"> <li>- nevybudovaná splašková kanalizačná sieť,</li> <li>- nedoriešená likvidácia a využitie rastlinného odpadu,</li> <li>- nedostatok odpadových nádob na zmiešaný komunálny odpad a separovaný zber,</li> <li>- nedostatočne dobudované žľaby na odvádzanie povrchových vôd,</li> <li>- absencia vsakovacích jám pozdĺž miestnych komunikácií,</li> <li>- absencia technických opatrení na odvedenie prívalových vôd do recipientu potoka Livina,</li> <li>- nevybudovaný zberný dvor pre separovaný zber,</li> <li>- nevybudované obecné kompostovisko,</li> <li>- nedostatočne využívaný separovaný zber – slabá motivácia obyvateľov,</li> <li>- potrebné rozšírenie separovaného zberu o ďalšie komodity,</li> <li>- nízka miera vynútiteľnosti práva v oblasti ŽP,</li> </ul>

## Životné prostredie

Faktory rozvoja	Hlavné disparity
<ul style="list-style-type: none"> <li>+ kvalitná legislatíva pre nakladanie s KO a DSO,</li> <li>+ zabezpečený odvoz TKO,</li> <li>+ relatívne stabilný, až znižujúci sa objem produkovaného odpadu,</li> <li>+ prechádzajúce hydrické koridory – potok Livina,</li> <li>+ príjemné prostredie pre bývanie, zachovaná príjemná urbanistická mierka zástavby (pôdorysná štruktúra, pomerná rozvoľnenosť zástavby, relatívne nízka zástavba, územné väzby medzi obytnou zástavbou a prírodným prostredím),</li> </ul>	<ul style="list-style-type: none"> <li>- nevyhovujúci technický stav tepelného hospodárstva,</li> <li>- na toku Livina nie sú vybudované regulačné objekty,</li> <li>- nevybudovaná splašková a dažďová kanalizačná sieť,</li> <li>- potreba čistenia koryta potoka Livina,</li> <li>- nedostatočne oddelená zeleň od spevnených plôch,</li> <li>- existencia čiernych skládok,</li> <li>- nedostatočná pravidelná estetická výsadba v rámci verejných priestranstiev a oddychových zón,</li> <li>- nedostatok oddychových zón pre aktívne trávenie voľného času,</li> <li>- nízka miera vynútiteľnosti práva v oblasti ŽP,</li> <li>- nedostatočná informovanosť obyvateľstva o stave ŽP,</li> <li>- nedostatok technických kapacít zberu, dopravy, triedenia, zhodnocovania a likvidácie odpadov,</li> <li>- absencia povodňových máp,</li> </ul>

## Sociálna oblasť a zdravotníctvo

Faktory rozvoja	Hlavné disparity
<ul style="list-style-type: none"> <li>+ funkcia osobitného príjemcu sociálnych dávok,</li> <li>+ stretnutia dôchodcov,</li> <li>+ pomoc v krízových situáciách (živelná pohroma, rodinná tragédia...),</li> <li>+ organizované malé obecné služby,</li> </ul>	<ul style="list-style-type: none"> <li>- absencia zariadenia pre seniorov,</li> <li>- absencia zdravotného strediska – najbližšie v meste Bánovce nad Bebravou,</li> <li>- absencia priestorov pre stretávanie sa obyvateľov v dôchodkovom veku,</li> <li>- nedostatok priestorov pre mládež a dorast,</li> <li>- zhoršujúce sa podmienky pre bývanie v obci,</li> <li>- nedoriešená sociálna sieť,</li> <li>- nízky počet obyvateľov bráni rozvojovým aktivitám v tejto oblasti,</li> <li>- nevyhovujúci stav bytového fondu,</li> </ul>

## Školstvo a šport

Faktory rozvoja	Hlavné disparity
<ul style="list-style-type: none"> <li>+ existencia materskej školy s 22 deťmi v roku 2014,</li> </ul>	<ul style="list-style-type: none"> <li>- nedostatočný a stále sa znižujúci počet obyvateľov</li> </ul>



<ul style="list-style-type: none"> <li>+ existencia poľovníckych revírov,</li> <li>+ možnosti rozvoja turistiky,</li> <li>+ vybudované futbalové ihrisko,</li> <li>+ Telovýchovná jednota TJ Veľké Hoste,</li> <li>+ činný dobrovoľnícky hasičský zbor,</li> </ul>	<ul style="list-style-type: none"> <li>- v predproduktívnom veku,</li> <li>- nedostatok detí v obci,</li> <li>- nízky rozpočet obce numožňuje ďalšiu prevádzku materskej školy,</li> <li>- absencia športovej infraštruktúry,</li> <li>- deficit finančných prostriedkov znamená sústavné obmedzovanie nákupu nástrojov a zariadení v školstve,</li> <li>- nesystémová reforma vzdelávacej sústavy,</li> <li>- absencia športovo-rekreačnej zóny obce,</li> <li>- nedostatočná starostlivosť o starších občanov,</li> </ul>
--	---

## Kultúra

Faktory rozvoja	Hlavné disparity
<ul style="list-style-type: none"> <li>+ existencia obecnej knižnice s 2867 knihami,</li> <li>+ usporadúvané dni obce,</li> <li>+ dlhoročná história obce, tradície,</li> <li>+ rozvoj a uchovávanie kultúrnych tradícií a folklóru,</li> <li>+ dobré kultúrne povedomie obyvateľov,</li> <li>+ existencia kultúrneho domu,</li> </ul>	<ul style="list-style-type: none"> <li>- nedostatok finančných prostriedkov pre činnosť zariadení a pre ich rozvoj,</li> <li>- chýbajúce tradičné, každoročne organizované kultúrne podujatia,</li> <li>- nerozvinutá kultúrna turistika,</li> <li>- absencia združenia, záujmového krúžku v oblasti kultúry,</li> <li>- negatívny stav kultúrneho domu – potrebná výmena strešnej krytiny, zateplenie budovy,</li> <li>- potrebná rekonštrukcia sociálnych zariadení v priestoroch kultúrneho domu,</li> <li>- slabá propagácia a reklama kultúrnych aktivít obce,</li> <li>- nedostatočné materiálne vybavenie na kultúrne a vzdelávacie podujatia,</li> <li>- chátrajúci stav kultúrnych pamiatok,</li> <li>- neexistencia zariadenie propagujúceho tradičné remeslá z okolia obce,</li> </ul>

## Propagácia a cestovný ruch

Faktory rozvoja	Hlavné disparity
<ul style="list-style-type: none"> <li>+ bohaté kultúrne dedičstvo,</li> <li>+ prítomnosť archeologickej lokality Chrasky,</li> <li>+ prírodné krásy v okolí obce,</li> <li>+ existencia poľovníckeho revíru,</li> <li>+ veľký počet povrchových prírodných útvarov,</li> <li>+ potenciál pre rozvoj cykloturistiky,</li> </ul>	<ul style="list-style-type: none"> <li>- absencia ubytovacích kapacít,</li> <li>- absencia stravovacích kapacít,</li> <li>- absencia atraktivity cestovného ruchu,</li> <li>- málo rozvinutý cestovný ruch,</li> <li>- chýba rekreačné zázemie obce,</li> <li>- nedostatočná propagácia goodwillu a CR obce,</li> <li>- neexistencia www stránky obce,</li> <li>- nedostatočné služby v oblasti cestovného ruchu,</li> <li>- slabá kooperácia s cestovnými kancelárkami,</li> <li>- slabá propagácia tradičných umení a remesiel v obci,</li> <li>- nedostatok športovísk potenciálne využiteľných návštevníkmi obce,</li> </ul>

## Administratíva a bezpečnosť

Faktory rozvoja	Hlavné disparity
<ul style="list-style-type: none"> <li>+ existencia verejného rozhlasu,</li> <li>+ dostatok priestorov pre administratívu,</li> <li>+ budova obecného úradu v dostupná v centre obce,</li> </ul>	<ul style="list-style-type: none"> <li>- nevyhovujúci spôsob informovania o dianí v obci,</li> <li>- v obci ani v súčasnosti nie sú vybudované nijaké zariadenia v súvislosti s civilnou ochranou,</li> <li>- nedostatočná komunikácia, resp. existencia komunikačných bariér medzi rôznymi skupinami aktérov (samospráva, občianske združenia, občania, podnikatelia atď.),</li> <li>- nedostupný kvalitný digitálny obsah,</li> </ul>

## Informatizácia obce





Faktory rozvoja	Hlavné disparity
+ prístup na internet v budove obecného úradu, + dobrá vybavenosť a výkonnosť technologickej IK infraštruktúry v obecnom úrade,	- nedostatok regionálneho digitálneho obsahu a nízke konkurenčné prostredie z dôvodu vysokej ceny za PC , nízkej výkonnosti e-služieb, - nedostatočná úroveň optimalizácie procesov a štandardizácie dokumentov vo verejnej správe, - nízky podiel e-služieb verejnej správy s vyššou pridanou hodnotou a nízka efektívnosť ostatných služieb verejnej správy, - nedostupný kvalitný digitálny obsah, - pomaly zavádzané základné služby eGovernmentu a nízka efektívnosť ostatných elektronizovaných verejných služieb, ktoré väčšinou iba kopírujú papierové služby,

Vo vyššie uvedenom kontexte je potrebné sledovať i potenciálne rozvojové príležitosti a hrozby, indukované hierarchicky vyššími faktormi sociálno - ekonomického rozvoja. Na základe uskutočnených analýz je možné za najväčšie hrozby pokladať hlavne:

1. Znižovanie konkurencieschopnosti obce v dôsledku trvalej stagnácie v rozvoji spolupráce podnikateľskej sféry s orgánmi miestnej samosprávy – Public Private Partnership.
2. Nedostatok externých finančných prostriedkov potrebných na zabezpečenie kvalitných verejných služieb.
3. Podcenenie významu kvalitatívneho rozvoja ľudských zdrojov ako pre ekonomický, tak aj pre sociálny rozvoj obce Veľké Hoste.
4. Podcenenie významu informačných technológií ako základného prvku ekonomického rozvoja a rozvoja ľudských zdrojov v obci.

Jedným z nutných predpokladov úspešnej implementácie Programu hospodárskeho rozvoja a sociálneho rozvoja je návaznosť na existujúcu sústavu strategických a rozvojových dokumentov. Tento fakt sa premietol z časti aj do výberu opatrení a cieľových skupín, na ktoré sa má zamerať podpora z verejných zdrojov, hlavne z dôvodu efektívneho vynakladania finančných prostriedkov, odstránenia duplicit, možných protichodných účinkov opatrení atď.. Z tohto dôvodu je prirodzeným rámcom Program hospodárskeho rozvoja a sociálneho rozvoja Trenčianskeho samosprávneho kraja, ako aj Partnerskej dohody, ale aj platná legislatíva v oblasti zabezpečovania verejných služieb. Komparáciou výsledkov vyššie uvedenej selekcie odvetvových disparít a PHSR TNSK je možné zistiť, že niektoré opatrenia v rámci tohto dokumentu pokrývajú kritické oblasti zistené v problémovej analýze. Preto je nutné v súlade s vyššie uvedenými skutočnosťami zamerať sa na odstránenie týchto disparít v relevantných cieľových oblastiach a relevantných skupín.

<b>1. Hospodárstvo a vedecko-technický rozvoj</b>	
Cieľová skupina	podnikateľské subjekty v priemysle, obchode a výrobných službách obec investori
<b>2. Technická infraštruktúra</b>	
Cieľová skupina	obec, obyvatelia obce, podnikateľské subjekty, mimovládne subjekty,
<b>3. Životné prostredie</b>	
Cieľová skupina	obec, obyvatelia obce, podnikateľské subjekty,
<b>4. Sociálna oblasť a zdravotníctvo</b>	
Cieľová skupina	nezamestnaní, sociálne odkázaní, zdravotne a duševne postihnutí, obyvatelia v dôchodkovom veku, mladí ľudia, rizikové skupiny obyvateľstva,
<b>5. Školstvo a šport</b>	
Cieľová skupina	deti predškolského veku, žiaci v rámci povinnej školskej dochádzky, nezamestnaní, obyvatelia v dôchodkovom veku, športovci organizovaní v rámci športových hnutí, pasívna športová verejnosť, obyvatelia v produktívnom veku,
<b>6. Kultúra</b>	
Cieľová skupina	obyvateľstvo podnikateľské subjekty návštevníci obce,
<b>7. Cestovný ruch a public relation</b>	
Cieľová skupina	obec, VÚC, obyvatelia obce, návštevníci obce, súkromný podnikateľský sektor,



<b>9. Administratíva a bezpečnosť</b>	
Cieľová skupina	
obec, obyvatelia obce, súkromný podnikateľský sektor,	
<b>10. Informatizácia obce</b>	
Cieľová skupina	
obec, obyvatelia obce, súkromný podnikateľský sektor,	



## Strategická časť Programu hospodárskeho rozvoja a sociálneho rozvoja obce Veľké Hoste 2015 - 2024

### 4 VÍZIA A POSLANIE OBCE VEĽKÉ HOSTE

#### *Vízia*

"Obec Veľké Hoste bude obcou, ktorá vytvorí všetkým svojim obyvateľom dostatočné podmienky na plnohodnotný život v miestnej komunite. Svoj zámer podporí vhodnými opatreniami v sociálnej oblasti, v oblasti kultúry, športu a komunálnych služieb. Obec sa stane vyhľadávaným strediskom cestového ruchu. V tomto duchu sa bude snažiť čo najlepšie prezentovať svoje kultúrne tradície a zvyklosti nielen doma, ale aj v zahraničí. Bude dbať na zvýšenú ochranu prírodných zdrojov, aby sa zachovali pre ďalšie generácie a zároveň zabezpečili trvalo udržateľný sociálno-ekonomický rozvoj obce. Obec ďalej vytvorí priaznivé podmienky na rozvoj tých tradičných výrobných a nevýrobných odvetví, pre ktoré má najväčší potenciál a to najmä drevársky priemysel, poľnohospodárstvo, ovocinárstvo, lesníctvo a cestovný ruch."

#### *Poslanie*

Poslanie je komplexná a všeobecná definícia objasňujúca mandát obce Veľké Hoste. Poslanie opisuje a prezentuje základné služby (produkty), ktoré poskytuje a identifikuje hlavných „zákazníkov“, t.j. jej obyvateľov, miestnych podnikateľov, záujmové združenia a pod.. Poslanie vyjadruje základný dôvod existencie obce Veľké Hoste a odpovedá na tri otázky: Čo obec robí? Prečo to robí? Pre koho to robí? Predpokladom pre zabezpečovanie kvalitných služieb obyvateľom obce, podnikateľom či návštevníkom a celkový plynulý chod samosprávy a jej orgánov je dôsledný denný operatívny manažment a realizácia profesionálnych interných služieb. Tieto zahŕňajú celú škálu aktivít počnúc obstarávaniami tovarov, služieb a prác, cez interné právne poradenstvo a zastupovanie obce pri súdnych sporoch až po udržiavanie počítačovej siete, zálohovanie dát či aktualizovanie a zverejňovanie informácií, ktoré slúžia aj obyvateľom obce. Samospráva obce Veľké Hoste disponuje aj nemalým majetkom – budovami, pozemkami, bytovými a nebytovými priestormi. Efektívne spravovanie aktív takéhoto rozsahu a zabezpečovanie jeho maximálnej výnosnosti je možné len za predpokladu existencie prehľadnej a aktuálnej evidencie, ktorá slúži vedeniu obce a poslancom obecného zastupiteľstva. Významnú úlohu zohráva aj odborné vzdelávanie zamestnancov úradu s cieľom zabezpečiť ich ďalší profesionálny rast, vedúci k zvýšeniu kvality samosprávou poskytovaných služieb. Medzi významné činnosti - a to najmä z pohľadu obyvateľov obce – patrí administrovanie zasadnutí orgánov obce. Práve tieto authority rozhodujú o všetkých dôležitých zmenách, ktoré sa premietajú do života obyvateľov, napr. prostredníctvom všeobecne záväzných nariadení.

Jedným zo základných predpokladov rozvoja obce je dodržiavanie zákonnosti a pravidiel miestnej samosprávy, ochrana života a osobného majetku občanov, ale aj životného prostredia. V súlade s poslaním obce Veľké Hoste všetky tieto úlohy realizuje štátna polícia. K dosiahnutiu zámeru - vybudovať bezpečnú obec - polícia vykonáva všeobecnú prevenciu kriminality, aktívnu ochranu verejného poriadku, života, zdravia občanov a majetku. Súčasťou bezpečnostnej politiky obce je aj výkon ochrany pred požiarmi a civilnej ochrany obyvateľov.

#### **1. Hospodárstvo a vedecko-technický rozvoj**

Základnou úlohou samosprávy je rozvoj územia obce a zvyšovanie kvality života jeho obyvateľov. Všeobecne uznávaným nástrojom pre miestnu hospodársku politiku je rozvoj existujúcich priemyselných zón. Obec Veľké Hoste v súlade s touto filozofiou skvalitňuje zóny, ktoré poskytujú kapacitu pre podnikateľské subjekty. Ich rozlohu plánuje rozširovať v obmedzenej miere. Rozvojové aktivity budú pokračovať hlavne v časti intravilánu obce, kde sa rozprestiera objekt poľnohospodárskeho podniku.

#### **2. Doprava a komunikácie**



Príprava Projektovej dokumentácie pre cestné stavby, pravidelná oprava a stavebná údržba pozemných komunikácií, letná a zimná údržba či rekonštrukcia vybraných miestnych komunikácií, to všetko zahŕňajú kompetencie obce v oblasti pozemných komunikácií.

### 3. Technická infraštruktúra

Významným prvkom kvality života v obci je funkčný systém verejného osvetlenia. Hlavnou úlohou samosprávy je v tomto kontexte realizácia novej výstavby verejného osvetlenia, prevádzkovanie už vybudovaného verejného osvetlenia a samozrejme priebežné opravy a údržba existujúcich svetelných bodov, prípadne ich prestavba na LED. Okrem toho zabezpečuje rozvoj komplexnej infraštruktúry zohľadňujúcej rast kvality života obyvateľov obce a životného prostredia. Rozvoj infraštruktúry smeruje hlavne k jej rozšíreniu na potenciálne obytné zóny v obci, IBV, ako aj na rekonštrukciu súčasnej infraštruktúry - vodovodnej, elektrickej, komunikačnej.

### 3. Odpadové hospodárstvo

Obec vykonáva úlohy, ktoré jej vyplývajú z programu odpadového hospodárstva a všeobecne záväzných právnych predpisov prijatých a platných v Slovenskej republike. V oblasti odpadového hospodárstva ide najmä o zber a prepravu komunálnych odpadov a drobných stavebných odpadov na účely ich zhodnotenia alebo zneškodnenia, zabezpečovanie zberných nádob zodpovedajúcich systému zberu komunálneho odpadu, zabezpečovanie priestoru, kde môžu obyvatelia obce odovzdávať oddelené zložky komunálnych odpadov či zabezpečovanie zberu a prepravy objemných odpadov. Obec zároveň vykonáva priestupkové konanie v odpadovom hospodárstve a zabezpečuje údržbu infraštruktúry pre odpadové vody.

### 4. Životné prostredie

Udržiavanie a zveľádovanie obce neznamena len ochranu a údržbu existujúcej verejnej zelene, ale aj zabránenie ďalšiemu znižovaniu podielu zelených plôch v zastavanom území obce, ich rozdrobovaniu a zmysluplné riadenie výstavby a využívania územia. V súlade s touto filozofiou obec každoročne zabezpečuje ošetrovanie a udržiavanie zelene - drevín, trávnikov, kvetinových záhonov. Súčasťou prostredia, v ktorom obyvatelia žijú, sú aj verejné priestranstvá, chodníky, miestne komunikácie, námestia, ktoré je obcou pravidelne čistené, ale aj športové ihriská vo všetkých častiach obce – Veľké Hoste so zabezpečením pravidelnej údržby a obnovy. K ďalším činnostiam, ktoré sa podieľajú na vytváraní atraktívneho a zdravého prostredia patrí aj prevádzka či správa cintorínov.

### 5. Sociálna oblasť a zdravotníctvo

Činnosť samosprávy - vzhľadom na existujúce kompetencie - je v oblasti sociálnej politiky veľmi rozsiahla. Pre občanov v hmotnej núdzi obec poskytuje jednorazové dávky v hmotnej núdzi a sociálnu pôžičku. Pre zdravotne ťažko postihnutých a seniorov obec poskytuje sociálne služby, medzi ktoré patrí opatrovateľská služba, prepravná služba a organizovanie spoločného stravovania. Obec podporuje neštátne subjekty, ktorých činnosť je zameraná na pomoc sociálne alebo zdravotne handicapovaným občanom. Pre zachovanie rovnakých podmienok a šancí pre všetkých žiakov obec zabezpečuje prenos štátnych dotácií (na stravu, motivačný príspevok a školské pomôcky) pre školopovinné deti zo sociálne slabších rodín. Nástrojom pre podporu demografie v obci je jednorazový finančný príspevok pre každé novonarodené dieťa s trvalým pobytom na území obce. Poskytované sociálne služby sú regulované celým radom zákonov a usmernení – počnúc ústavou Slovenskej republiky. Pôsobnosť z orgánov štátnej správy na mestá a na vyššie územné celky na úseku sociálnej pomoci prešla zákonom č. 416/2001 Z. z. hlavne v oblasti poskytovania opatrovateľskej služby a starostlivosti o seniorov, v oblasti vzdelávania, športu a ostatných verejných služieb. Obec sa v oblasti sociálnej pomoci do 31.12.2008 riadilo nasledovnými zákonmi: Zákon č.369/90 Zb. o obecnom zriadení v platnom znení, Zákon č. 195/1998 Z. z. o sociálnej pomoci v znení neskorších predpisov, Zákon č. 599/2003 Z.z. o hmotnej núdzi, Zákon č. 601/2003 Z.z. o životnom minime, Zákon č. 36/2005 Z.z. o rodine a Zákon č.305/2005 Z.z. o sociálnoprávnej ochrane detí a sociálnej kuratele. Dňom 1.1.2009 vstúpil do platnosti nový Zákon č.448/2008 Z.z. o sociálnych službách a novela zákona č. 305/2005 Z.z. o sociálnoprávnej ochrane detí a sociálnej kuratele. Tieto dva kľúčové zákony vymedzujú povinnosti obce pri svojej samosprávnej pôsobnosti v oblasti sociálnej starostlivosti o svojich občanov.

V zmysle zákona 369/1990 Zb. o obecnom zriadení podľa § 3 obyvatelia obce majú právo požadovať súčinnosť obce pri ochrane osoby, rodiny a majetku v obci, pomoci v čase náhlej núdze (toto právo



občana má i ústavnú oporu - čl. 16, 18 a 21 Ústavy SR) a podľa § 4 ods. 3 písm. j) má obec povinnosť vypracovať koncepcie rozvoja v jednotlivých oblastiach života.

Veľké Hoste považuje pomoc a podporu pre svojich obyvateľov za jednu zo svojich prirodzených priorít.

## **6. Školstvo a šport**

### *Školstvo*

Obec Veľké Hoste v súčasnosti je zriaďovateľom predškolského zariadenia.

### *Šport*

Obec vytvára podmienky na zmysluplné trávenie voľného času detí, mládeže a obyvateľov obce, ako najvhodnejšiu prevenciu proti drogám a civilizačným chorobám. V rámci tejto filozofie samospráva organizuje alebo podporuje celý rad rekreačných a športových aktivít. Súčasťou politiky obce je subvencovanie športových klubov a telovýchovných organizácií prostredníctvom dotácií z rozpočtu obce. Mandát na podporu rekreačného a výkonnostného športu v obci vyplýva zo zákona č. 369/1990 Zb. o obecnom zriadení, Všeobecne záväzného nariadenia o poskytovaní dotácií z rozpočtu obce Veľké Hoste či koncepcných a strategických dokumentov prijatých mestským zastupiteľstvom. Vytváranie vhodného prostredia pre rekreačný a výkonnostný šport z peňazí daňovníkov, je jednou z ciest tvorby a prezentácie dobrého mena obce. Vhodné podmienky pre šport a ponuka verejných športovísk sú súčasťou konkurenčného boja miest o lepšie podmienky pre život. Prínosy z financovania a podpory športu na území obce sa prejavujú vo forme zdravšieho života obyvateľov, zvýšeného záujmu o bývanie v obci, v náraste členských základní podporovaných športov.

## **7. Kultúra**

Obec Veľké Hoste v súlade so svojim zámerom každoročne organizuje kultúrne podujatia, a prevádzkuje obecnú knižnicu. Obec zabezpečuje opravy a údržbu kultúrnych pamiatok na území obce. Súčasťou kultúrnej politiky je aj dotovanie činnosti záujmových združení či jednotlivcov. Snahou obce je udržiavať kultúru v obci. Rámec pre činnosť a aktivity samosprávy obce je v oblasti kultúry tvorený najmä zákonom č.369/1990 Zb. o obecnom zriadení, zákonom č. 416/2001 Z. z. o prechode niektorých pôsobností z orgánov štátnej správy na obce a na vyššie územné celky, zákonom č. 61/2000 Z. z. o osvetovej činnosti, zákonom č. 4/1958 Zb. o ľudovej umeleckej výrobe a umeleckých remeslách a zákonom č. 96/1991 Zb. o verejných kultúrnych podujatiach.

## **8. Propagácia a cestovný ruch**

V oblasti cestovného ruchu plní najmä úlohy: spolupracuje s miestnymi podnikateľmi a úradmi štátnej správy a okolitými obcami v oblasti cestovného ruchu, spolupracuje s príslušnou komisiou, pripravuje analýzy turistickej aktivity obce a infraštruktúry cestovného ruchu z hľadiska historických pamiatok a iných historických objektov, ubytovacích, stravovacích a ostatných služieb, spolupracuje na príprave vydávania a zabezpečenia propagačných materiálov pre obec, pripravuje návrhy na riešenie rozvoja cestovného ruchu a spolupracuje so všetkými dotknutými orgánmi a organizáciami pri ich realizácii, spolupracuje pri vytváraní systému tvorby finančných zdrojov na podporu rozvoja cestovného ruchu v obci, ako aj pri zachovávaní historického, architektonického a kultúrneho dedičstva, rieši podnety, návrhy a v spolupráci s hlavným kontrolórom aj sťažnosti občanov a organizácií týkajúce sa CR, zabezpečuje styk samosprávy s inštitúciami a organizáciami, ako aj agentúrami poskytujúcimi služby, informácie, podporu a poradenstvo v CR, podieľa sa na koordinačnej činnosti pri realizácii úloh súvisiacich s ekonomickým a sociálnym rozvojom spravovaného územia, podieľa sa na tvorbe koncepcie rozvoja na úseku cestovného ruchu na území obce, koordinuje a zabezpečuje úlohy súvisiace s činnosťou obce v spolupráci s partnerskými obcami.

## **9. Administratíva a bezpečnosť**

Obec vytvára podmienky na efektívnu prácu obecného úradu, vytvára vyhovujúce podmienky na poskytovanie verejných služieb, estetizáciu a funkčnosť miesta kontaktu so zákazníkmi obecného úradu, vytvára vhodné technické a pracovné podmienky na obecnom úrade. Vytvára podmienky na znižovanie kriminality v obci a ochranu majetku obyvateľov a ostatných subjektov v obci.

## **10. Informatizácia obce**



Zabezpečuje technické podmienky pre rozvoj informačnej spoločnosti. Umožňuje obyvateľom využívať on-line elektronické služby samosprávy. Vytvára vhodné podmienky na prechod na e-government na lokálnej úrovni (e-gov, e-vote, e-services, ...). Umožňuje obyvateľom obce a pracovníkom samosprávy zvyšovať svoje počítačové vedomie a zručnosti.

## 5 FORMULÁCIA A NÁVRH STRATÉGIE

### STRATEGICKÝ CIEĽ

Strategický cieľ PHRSR ako aj dlhodobé ciele v rámci jednotlivých politík vychádzajú z §3 Ciele podpory regionálneho rozvoja zákona 309/2014 o podpore regionálneho rozvoja, kde je hlavným cieľom podpory regionálneho rozvoja odstraňovať alebo zmierňovať nežiaduce rozdiely v úrovni hospodárskeho rozvoja, sociálneho rozvoja a územného rozvoja regiónov a zabezpečiť trvalo udržateľný rozvoj regiónov, zvyšovať ekonomickú výkonnosť, konkurencieschopnosť regiónov a rozvoj inovácií v regiónoch pri zabezpečení trvalo udržateľného rozvoja, zvyšovať zamestnanosť a životnú úroveň obyvateľov v regiónoch pri zabezpečení trvalo udržateľného rozvoja. Podpora regionálneho rozvoja podľa odseku 1 je zameraná najmä na komplexné využívanie vnútorného rozvojového potenciálu územia - prírodných, kultúrnych, materiálnych, finančných, ľudských a inštitucionálnych zdrojov, podporu zavádzania nových technológií a inovácií pri rešpektovaní vnútorných špecifík regiónu, rozvoj informatizácie a digitalizácie v regióne, rozvoj hospodárstva a podnikateľského prostredia v regióne s cieľom zvýšiť jeho produktivitu, optimalizovať štruktúru hospodárstva, vytvárať nové pracovné miesta a stabilizovať ohrozené pracovné miesta, rozvoj ľudských zdrojov vrátane zvyšovania vzdelanostnej úrovne, kvalifikácie a zlepšovania prípravy detí a mladých dospelých na trh práce, predchádzanie sociálneho vylúčenia a zmierňovanie jeho negatívnych dôsledkov, podporu rovnosti príležitostí na trhu práce a podporu znevýhodnených komún, realizáciu verejných prác podporujúcich rozvoj regiónu, zlepšenie a rozvoj sociálnej infraštruktúry regiónu, zlepšenie dopravnej a technickej vybavenosti regiónu, inžinierskych stavieb, rozvoj cestovného ruchu, medz štátnu, cezhraničnú a medziregionálnu spoluprácu v oblasti regionálneho rozvoja v záujme trvalo udržateľného rozvoja regiónu, zachovanie identity a rozvoj kultúry a starostlivosť o kultúrne dedičstvo regiónov a sídiel, rozvoj pôdohospodárstva a rozvoj vidieka, rozvoj vidieckych oblastí a zvyšovanie kvality života na vidieku, realizáciu opatrení na ochranu, udržiavanie a zveľadňovanie životného prostredia a na obmedzovanie vplyvov poškodzujúcich životné prostredie a zlepšenie environmentálnej infraštruktúry regiónu, ochranu prírody, efektívne využívanie prírodných zdrojov regiónu a využívanie alternatívnych zdrojov energie, rozvoj občianskej vybavenosti a rozvoj služieb v regióne, ) zvyšovanie dostupnosti a kvality bývania, budovanie a posilňovanie štruktúr občianskej spoločnosti, rozvoj prosociálneho správania obyvateľstva, rozvoj telesnej kultúry, športu a turistiky, ochranu, podporu a rozvoj verejného zdravia, atď. Na základe analýzy súčasnej situácie a predpokladov ďalšieho rozvoja sa navrhuje pre obec Veľké Hoste nasledovný strategický cieľ:

„Zabezpečiť trvalo udržateľný rozvoj obce Veľké Hoste, ktorý bude zameraný hlavne na trvalý ekonomický. Ekonomický rast sa zabezpečí pri rešpektovaní environmentálnych požiadaviek a obmedzení súvisiacich s existenciou tunajších prírodných hodnôt – chráneného vtáčieho územia. Ekonomický, kultúrny a spoločenský rast bude zabezpečený prostredníctvom disponibilného potenciálu nachádzajúceho sa v ľudských, prírodných a ekonomických zdrojoch. Hlavné zameranie ekonomickej činnosti bude obec smerovať do ekologicky nezávadných prevádzok v oblasti cestovného ruchu a vybraných oblastí poľnohospodárstva a potravinárstva, pre ktoré má ideálne rozvojové predpoklady. V súvislosti s ekonomickým rozvojom obec zabezpečí poskytovanie kvalitných verejných služieb pre svojich obyvateľov.“

Formulácia strategického cieľa vychádza z predpokladu, že budú vytvorené podmienky pre stabilizáciu, rozvoj a adaptáciu ekonomicky aktívnych a výkonných subjektov. Zvyšovanie výkonnosti hospodárstva na udržateľnej úrovni v dlhodobom horizonte a rast jeho konkurencieschopnosti je považované za prioritu. Zároveň však musia byť vytvorené také podmienky, aby sa nezvyšovali výdavky verejných prostriedkov, ale aby nastala ich konsolidácia za účelom podpory nových rozvojových Projektov. Navrhovaná stratégia vychádza zo strategických prístupov v rámci regionálneho rozvoja, ktoré sú postavené na:



- aktivizácii nedostatočne využívaného potenciálu a podpore hospodárskeho rozvoja obce a okolia,
- rozšírení a zvýšení podielu aktivít na úrovni partnerstva,
- aktivizácii nástrojov riadenia verejných výdavkov za účelom ich zníženia.

Súbežne je však potrebné venovať pozornosť aj rozvíjaniu ľudských zdrojov. Hlavným zámerom stratégie v tejto oblasti je zapojenie viacerých subjektov a postup riešenia danej problematiky v rámci partnerstva. V oblasti vybavenia územia dopravnou infraštruktúrou sa stratégia orientuje hlavne na vybudovanie prepojenia regiónu tak, aby bola zabezpečená napojenosť na dopravné koridory v dostatočnom čase a kvalite. Okrem zlepšenia dopravnej obslužnosti sa pozornosť venuje aj rozvoju informačnej spoločnosti. Stratégia v oblasti životného prostredia je zameraná na zlepšenie situácie zavádzaním nových ekologických metód výroby energie, novým prístupom občanov k ochrane životného prostredia. Stratégia je založená na eliminácii kľúčových disparít, ktoré sú bariérou rozvoja a na využití pozitívnych výhod, ktoré poskytujú príležitosti pre dlhodobý rast. To je možné uskutočniť len na úrovni partnerstva spoluprácou verejného a súkromného sektora a integrovaným prístupom k riešeniu ekonomických, sociálnych a environmentálnych aspektov. Na dosiahnutie strategického cieľa budú podporovať globálne ciele podľa jednotlivých kľúčových odvetví. Uvedené ciele plne korešpondujú s hlavnými cieľmi definovanými v PHSR Trenčianskeho samosprávneho kraja a podporujú jeho naplnenie.

## FORMULÁCIA A NÁVRH STRATÉGIE

Strategický plán hospodárskeho a sociálneho rozvoja obce pre uvažované obdobie predstavuje rozsiahly komplex analýz a opatrení. V každom období niektoré opatrenia podmieňujú realizovanie iných. Niektoré sa musia považovať za dôležitejšie pre havarijný stav predmetnej veci, niektoré sú ešte prednostnejšie z hľadiska potrieb a záujmu tej alebo onej skupiny obyvateľov. Limitujúci faktor – dostatok finančných prostriedkov nemôže byť dôvodom pre neurčenie strategického cieľa. Už tým že je definovaný napomôže smerovaniu rozvoja. Spracovatelia vychádzajú z prieskumu a analýzy existujúceho stavu, pri zachovaní princípov všeobecného konsenzu a vzájomnej vyváženosti, považujú za prioritné rozvojové oblasti (Osi) nasledovné (vychádzajúce z princípov programového rozpočtovania, prenesených a originálnych kompetencií obce definovaných zákonom 416/2001 o prechode..., ekonomickou a funkčnou klasifikáciou (COFOG) a cieľov podpory regionálneho rozvoja v zmysle zákona 309/2014 o podpore regionálneho rozvoja: Pre obec Veľké Hoste je nevyhnutné, aby v súlade s celoeurópskou stratégiou do roku 2020 naplnila tri kľúčové priority rastu: inteligentný rast ktorý je založený na efektívnych investíciách do vzdelávania, výskumu a inovácií, udržateľný rast, vďaka prechodu na nízkouhlíkové hospodárstvo a zameranie sa na konkurencieschopné odvetvia priemyslu a inkluzívny rast, s veľkým dôrazom na tvorbu pracovných miest a zmiernenie chudoby.

K základným predpokladom realizácie stratégie programu patrí:

- integrovaný prístup (kombinovanie investícií, prierezové riešenie problémov)
- majetkové vysporiadanie vlastníckych vzťahov
- dostatočné financovanie prenesených kompetencií štátnej správy na samosprávu zo štátneho rozpočtu

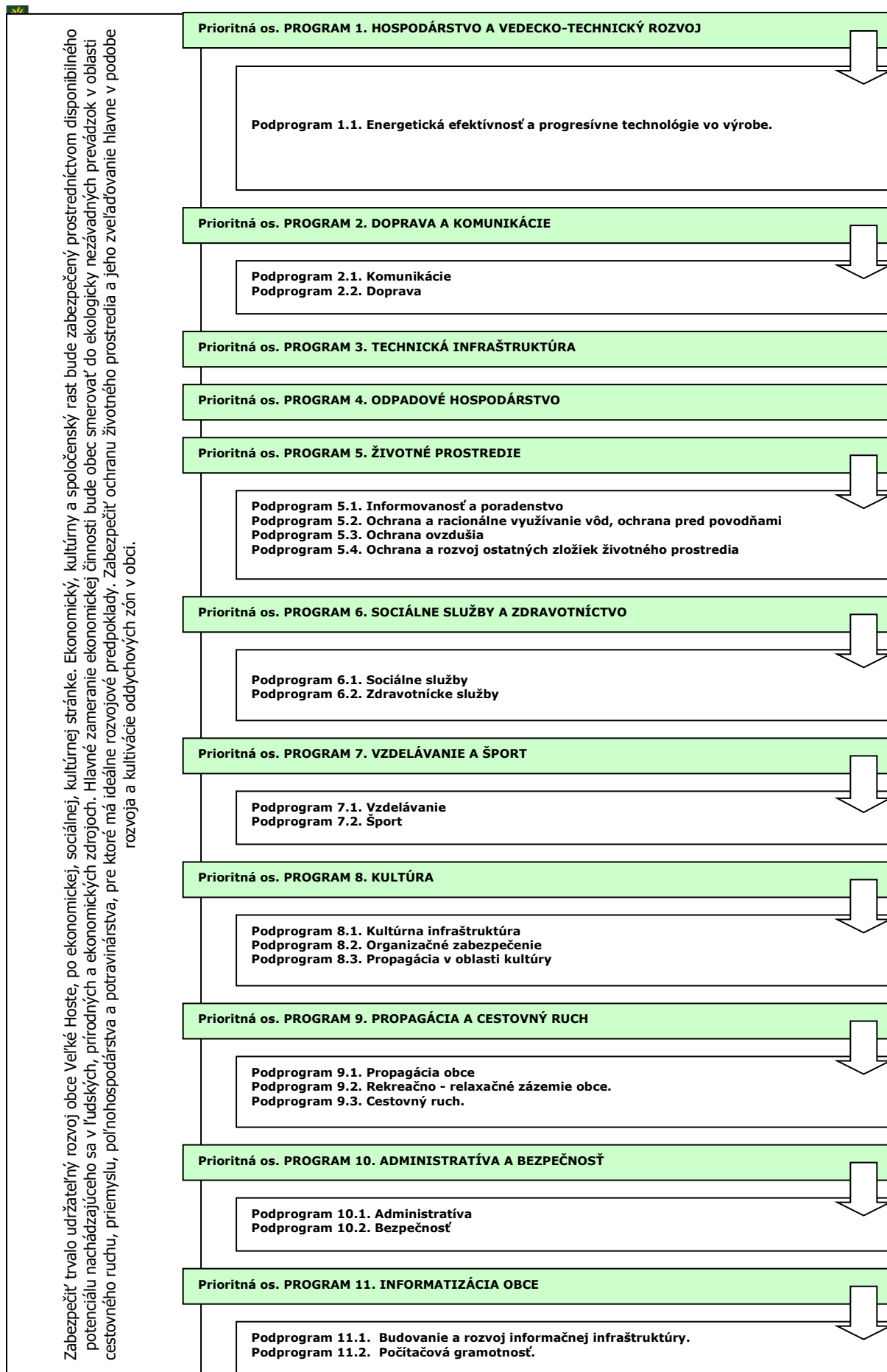
Pri realizácii stratégie bude zároveň kladený dôraz na rešpektovanie princípov udržateľného rozvoja a podporu synergie medzi ekonomickým, sociálnym a environmentálnym prostredím. Pri formulácii stratégie Programu hospodárskeho rozvoja a sociálneho rozvoja obce Veľké Hoste na roky 2015 – 2024 boli zohľadnené priority Slovenskej republiky formulované v dokumente Národná stratégia regionálneho rozvoja SR 2020/30.

Udržateľný rozvoj sa chápe v kontexte rozvoja sídelného prostredia obce Veľké Hoste. Vo vytvorení systému ktorý by priebežne vyhodnocoval kvalitu sídelného prostredia, identifikoval jeho narušenia a inicioval ich nápravu. Významným faktorom zabezpečenia a zlepšenia kvality sídelného prostredia budú mať aj dopravné projekty vytvárajúce predpoklady inteligentného a inkluzívneho rastu. Udržateľný rast sa zakladá na: ochrane životného prostredia, znížení emisií a zachovaní biologickej rozmanitosti; zavedení efektívnych inteligentných rozvodov elektrickej energie využívajúcich informačné a telekomunikačné technológie; využívaní sietí pokrývajúcich celú EÚ s cieľom poskytnúť podnikom (hlavne malým výrobným spoločnostiam) ďalšiu konkurenčnú výhodu; zlepšení podnikateľského prostredia, a to najmä pre MSP; dobre informovaných spotrebiteľoch. Inkluzívny rast predstavuje rast založený na efektívnom využívaní vnútorných zdrojov regiónu: ľudských, prírodných, kapitálových. Významným faktorom inkluzívneho rastu je spokojnosť obyvateľov a ich ochota podieľať



sa na ňom. Úzko s tým súvisí rozvoj športu, voľnočasových aktivít, aktívneho trávenia voľného času, relaxu, zábavy, kultúry, umenia. Sú to aktivity, ktoré podporujú kreativnosť a ktoré by boli zohľadňovali potreby všetkých vekových kategórií a boli im súčasne dostupné.







## PO 1. Hospodárstvo a vedecko-technický rozvoj

Priority v oblasti rozvoja hospodárstva a vedecko-technického rozvoja spadajú predovšetkým do vytvárania pozitívnych predpokladov na využívanie alternatívnych zdrojov energie pre potreby samosprávy.

### Podprogram 1.1.

Cieľ 1.1

Opatrenie 1.1.1

### Energetická efektívnosť a progresívne technológie vo výrobe.

Zvýšenie energetickej efektívnosti na strane výroby aj spotreby a zavádzanie progresívnych technológií v energetike.

Podpora výstavby zariadení na využívanie obnoviteľných zdrojov energie.

## PO 2. Doprava a komunikácie

Výstavba a údržba miestnych komunikácií v správe obce ako aj riešenie technického stavu štátnych komunikácií v správe vyššieho územného celku. Zabezpečiť pravidelné a vyhovujúce spojenie obyvateľov obce s regionálnymi centrami prostredníctvom verejnej dopravy.

### Podprogram 2.1.

Cieľ 2.1

Opatrenie 2.1.1

Opatrenie 2.1.2

Opatrenie 2.1.3

Opatrenie 2.1.4

Opatrenie 2.1.5

Opatrenie 2.1.6

Opatrenie 2.1.7

### Komunikácie

Zabezpečiť výstavbu a rekonštrukciu miestnych a štátnych komunikácií.

Výstavba a rekonštrukcia miestnych komunikácií v obci.

Výstavba a rekonštrukcia štátnych komunikácií v obci.

Výstavba cyklotrás na prepojenie sídiel regiónu.

Dostavba parkovísk pre potreby občianskej infraštruktúry.

Dostavba a rekonštrukcia chodníkov popri miestnych komunikáciách.

Rekonštrukcia/výstavba mostov a lávok.

Úprava dopravnej infraštruktúry.

### Podprogram 2.2.

Cieľ 2.2

Opatrenie 2.2.1

### Doprava

Zabezpečenie dopravného spojenia hromadnou autobusovou dopravou, prípadne železničnou dopravou.

Riešenie zastávok SAD ako prvkov drobnej architektúry (prístrešky, lavičky, sedenia, informačné tabule, smetné koše, zeleň,...).

## PO 3. Technická infraštruktúra

Rozvoj a udržiavanie technickej infraštruktúry je nevyhnutné z hľadiska prílevu investícií v oblasti priemyslu a rozvoja cestovného ruchu, ako aj udržania požadovanej životnej úrovne obyvateľstva. Ide hlavne o zabezpečenie infraštruktúry do oblastí, ktoré sú potenciálne najvhodnejšie na rozvoj obce.

Cieľ 3

Opatrenie 3.1

Opatrenie 3.2

Opatrenie 3.3

Opatrenie 3.4

Zabezpečiť rozvoj a rekonštrukciu technickej infraštruktúry v obci.

Výstavba inžinierskych sietí v nových lokalitách IBV.

Rekonštrukcia a rozšírenie verejného osvetlenia.

Revitalizácia pietnych miest v obci.

Výstavba verejného vodovodu.

## PO 4. Odpadové hospodárstvo

Rozvoj a výstavba infraštruktúry odpadového hospodárstva. Údržba kanalizačnej siete, výstavba a prevádzka zberného dvora pre separovaný zber ako aj obecného kompostoviska.

Cieľ 4

Opatrenie 4.1

Opatrenie 4.2

Opatrenie 4.3

Opatrenie 4.4

Opatrenie 4.5

Opatrenie 4.6

Nakladanie s komunálnym a drobným stavebným odpadom

V súlade s prijatými koncepciami zabezpečiť permanentné znižovanie podielu skladovanej časti odpadov, k čomu organizovať mobilné zbery textílií, kovového odpadu, viacvrstvových obalov nebezpečných odpadov.

Zabezpečiť separáciu komunálneho odpadu v obci.

Rekultivácia čiernych skládok.

Výstavba obecného zberného dvora a kompostoviska.

Výstavba splaškovej kanalizačnej siete.

Výstavba dažďovej kanalizačnej siete.

## PO 5. Životné prostredie

Trvalo udržiavané životné prostredie je významným ukazovateľom kvality života. Dlhodobé udržiavanie, ale aj skvalitňovanie prírodného prostredia, je spoločným cieľom všetkých obyvateľov obce. Monitorovaná kvalita vody a ovzdušia. Optimalizácia nakladania s odpadmi. Informovanosť obyvateľov o životnom prostredí. Propagácia chránených území.

### Podprogram 5.1.

Cieľ 5.1

Opatrenie 5.1.1

### Informovanosť a poradenstvo

Zabezpečiť účinný systém informovanosti a poradenstva

Spracovať koncepciu zabezpečenia informovanosti, poradenstva a prevencie v oblasti ŽP. Trvale preferovať poradenstvo a prevenciu pred represiou.

### Podprogram 5.2.

Cieľ 5.2

Opatrenie 5.2.1

### Ochrana a racionálne využívanie vôd, ochrana pred povodňami

Zabezpečiť ochranu a racionálne využívanie vôd, ochranu pred povodňami.

Zabezpečiť dostatok kvalitnej pitnej vody, minimalizovať straty vo vodovodných sieťach.



Opatrenie 5.2.2 Revitalizácia protizáplavových opatrení.  
Opatrenie 5.2.3 Revitalizácia a úprava koryt vodných tokov.

**Podprogram 5.3.**

Cieľ 5.3

**Ochrana ovzdušia**

Zabezpečiť účinnú ochranu ovzdušia pred malými a strednými zdrojmi znečistenia nachádzajúcimi sa v katastrálnom území obce.

Opatrenie 5.3..1

Zabezpečiť zníženie produkovaných emisií hlavným zdrojom znečistenia – domácnosti.

**Podprogram 5.4.**

Cieľ 5.4

**Ochrana a rozvoj ostatných zložiek životného prostredia**

Realizácia účinných opatrení v oblasti ostatných zložiek životného prostredia.

Opatrenie 5.4.1

Realizácia protieróznych opatrení.

Opatrenie 5.4.2

Výstavba a revitalizácia oddychových zón v obci.

## PO 6. Sociálna oblasť a zdravotníctvo

Pokračujúci trend rastu podielu seniorov na počte obyvateľov musí byť sprevádzaný podmienkami, ktoré umožnia dôstojnejšie prežitie zvyšku života. Veková skladba obyvateľov je sprevádzaná väčším výskytom špecifických chorôb.

**Podprogram 6.1.**

Cieľ 6.1

**Sociálne služby**

Doplniť chýbajúcu infraštruktúru sociálnych zariadení v obci a zvýšiť ich kvalitu.

Opatrenie 6.1.1

Podpora obyvateľov v dôchodkovom veku.

Opatrenie 6.1.2

Zriadenie centra pre matky s deťmi.

Opatrenie 6.1.3

Handicapovaní obyvatelia.

**Podprogram 6.2.**

Cieľ 6.2

**Zdravotnícke služby**

Zlepšiť úroveň poskytovania zdravotníckych a sociálnych služieb.

Opatrenie 6.2.1

Podpora poradenskej činnosti.

Opatrenie 6.2.2

Zabezpečiť dostupnosť zdravotnej starostlivosti pre dospelých občanov.

## PO 7. Školstvo a šport

Údržba a rozvoj predškolského vzdelávania a základného vzdelávania v obci. Údržba a skvalitnenie športovej infraštruktúry.

**Podprogram 7.1.**

Cieľ 7.1

**Vzdelávanie**

Zabezpečiť rozvoj a údržbu infraštruktúry vzdelávania a zabezpečenie podmienok pre efektívnu vzdelávaciu činnosť v obci.

Opatrenie 7.1.1

Infraštruktúra predškolskej a záujmovej činnosti.

**Podprogram 7.2.**

Cieľ 7.2.

**Šport**

Zabezpečiť trvalé skvalitňovanie vyváženej ponuky výkonnostného a rekreačného športu.

Opatrenie 7.2.1

Výstavba a rekonštrukcia športovej infraštruktúry.

Opatrenie 7.2.2

Rozvoj mimoškolskej činnosti – športové kluby, turistika, kultúrne krúžky.

## PO 8. Kultúra

Trvalé pôsobenie na kultúrne povedomie obyvateľov širokou paletou kultúrnych aktivít organizovaných externými subjektami ale aj miestnymi kultúrnymi spolkami. Existencia dôstojných priestorov pre kultúrne aktivity je prvoradá povinnosť obce. Priebežná a kreatívna propagácia podujatí má vplyv na imidž obce a tým aj na cestovný ruch. Kultúrne tradície budú šírené aj prostredníctvom cezhraničnej spolupráce s Poľskou republikou.

**Podprogram 8.1.**

Cieľ 8.1

**Kultúrna infraštruktúra**

Zachovanie kultúrno-historického potenciálu obce a rozvoj kultúrnych, informačných a voľnočasových aktivít v nadväznosti na rozvoj cestovného ruchu na regionálnej a miestnej úrovni.

Opatrenie 8.1.1

Výstavba multifunkčného kultúrneho zariadenia.

Opatrenie 8.1.2

Obnova a ochrana kultúrnych pamiatok.

Opatrenie 8.1.3

Podpora kultúrnych podujatí v obci.

**Podprogram 8.2.**

Cieľ 8.2

**Organizačné zabezpečenie**

Organizačne zabezpečiť ponuku kultúrnych podujatí v obci.

Opatrenie 8.2.1

Spracovať kalendár kultúrnych podujatí na celý rok, tento priebežne aktualizovať. Rozšíriť žánrovú ponuku s orientáciou na hodnotný kultúrny prínos.

**Podprogram 8.3.**

Cieľ 8.3

**Propagácia v oblasti kultúry**

Vytvorenie podmienok na efektívnu propagáciu obce v oblasti kultúry.

Opatrenie 8.3.1

Spracovať globálnu koncepciu „propagácie“ histórie obce v multimediálnej forme.

Opatrenie 8.3.2

Propagácia kultúry na Internete prostredníctvom www stránky obce.

## PO 9. Propagácia a cestovný ruch

V rámci rozvoja cestovného ruchu je potrebné spracovať koncepciu regionálnej spolupráce s okolitými turistickými lokalitami a domácimi a zahraničnými cestovnými kancelárkami. Nevyhnutnou je taktiež propagácia obce a to najmä prostredníctvom www - stránky. Potrebné je sústrediť sa na propagáciu hlavne podujatí, atď..



**Podprogram 9.1.**

Cieľ 9.1  
Opatrenie 9.1.1  
Opatrenie 9.1.2

**Propagácia obce**

Zabezpečiť účinnú propagáciu obce.  
Aktualizácia www stránky obce.  
Podpora budovania informačných tabúl v obci.

**Podprogram 9.2.**

Cieľ 9.2  
Opatrenie 9.2.1

**Rekreačno - relaxačné zázemie obce.**

Budovanie relaxačno – rekreačného zázemia obce.  
Podpora vytvárania nových atraktivít v obce.

**Podprogram 9.3.**

Cieľ 9.3  
Opatrenie 9.3.1  
Opatrenie 9.3.2

**Cestovný ruch.**

Podporovať podnikateľské aktivity v cestovnom ruchu.  
Uzavrieť s podnikateľmi dohody o poskytovaní služieb v agroturistike a cestovnom ruchu a o propagovaní ich služieb obcami.  
Podporovať podnikateľské subjekty, neziskové organizácie a inštitúcie pri získavaní finančných prostriedkov z grantov a fondov EÚ.

**PO 10. Administratíva a bezpečnosť**

V rámci administratívneho zabezpečenia chodu samosprávy vytvárať vhodné podmienky na efektívnych chod úradu. Vytvoriť vhodné pracovné prostredie a technické zabezpečenie.

**Podprogram 10.1.**

Cieľ 10.1  
Opatrenie 10.1.1

**Administratíva**

Zabezpečiť rozvoj administratívnej infraštruktúry a podmienok na výkon samosprávnych funkcií v obci  
Modernizácia budovy Obecného úradu.

**Podprogram 10.2.**

Cieľ 10.2  
Opatrenie 10.2.1

**Bezpečnosť**

Vytvorenie podmienok na znižovanie kriminality v obci a ochranu majetku obyvateľov a ostatných subjektov v obci.  
Bezpečnosť.

**PO 11. Informatizácia obce**

Zabezpečenie technických podmienok pre rozvoj informačnej spoločnosti. Umožniť obyvateľom využívať on-line elektronické služby samosprávy. Vytvoriť vhodné podmienky na prechod na e-government na lokálnej úrovni (e-gov, e-vote, e-services, ...). Umožniť obyvateľom obce a pracovníkom samosprávy zvyšovať svoje počítačové vedomie a zručnosti.

**Podprogram 11.1.**

Cieľ 11.1  
Opatrenie 11.1.1  
Opatrenie 11.1.2

**Budovanie a rozvoj informačnej infraštruktúry.**

Zabezpečiť technické podmienky na prechod samosprávy na nový typ vládnutia - e - government.  
Rozvoj infraštruktúry informačných systémov samosprávy.  
Zavádzanie efektívnych elektronických služieb poskytovaných na úrovni samosprávy.

**Podprogram 11.2.**

Cieľ 11.2  
Opatrenie 11.2.1  
Opatrenie 11.2.2  
Opatrenie 11.2.3

**Počítačová gramotnosť.**

Zvýšenie počítačovej gramotnosti obyvateľov a pracovníkov samosprávy.  
Podpora zvyšovania počítačového vedomia u pracovníkov samosprávy.  
Podpora zvyšovania počítačového vedomia u obyvateľov obce.  
Podpora vzdelávacích aktivít zameraných na zvyšovanie zručností a vedomostí o internete a motiváciu k používaniu internetu a elektronických služieb.



**Programová časť Programu hospodárskeho rozvoja a sociálneho rozvoja obce Veľké Hoste 2015 - 2024**



## 5.1 PROGRAM 1. HOSPODÁRSTVO A VEDECKO-TECHNICKÝ ROZVOJ

### Strategický zámer

Využívanie nových technológií pre produkciu energií čistým, životné prostredie nezaťažujúcim spôsobom.

#### Podprogram 1.1. Energetická efektívnosť a progresívne technológie vo výrobe.

**Cieľ 1.1 Zvýšenie energetickej efektívnosti na strane výroby aj spotreby a zavádzanie progresívnych technológií v energetike.**

Opatrenia podprogramu:

Opatrenie 1.1.1	Podpora výstavby zariadení na využívanie obnoviteľných zdrojov energie.
Aktivity	Spracovanie technickej dokumentácie. Inštalácia slnečných kolektorov na budovu obecného úradu. Inštalácia slnečných kolektorov na budovu materskej školy.

## 5.2 PROGRAM 2. DOPRAVA A KOMUNIKÁCIE

### Strategický zámer

Podpora investičných aktivít so zameraním na modernizáciu a budovanie regionálnych komunikácií (ciest III. triedy) zaisťujúcich dopravnú obsluhu obce Veľké Hoste. Zámerom je zabezpečiť také prepojenie osídlenia, ktoré umožní efektívny pohyb ľudí a tovaru, modernizáciu dopravných subsystémov zabezpečujúcich bezpečné a hygienicky vyhovujúce dopravné trasy. Cieľom investícií do tohto typu dopravnej infraštruktúry je odstránenie identifikovaných nedostatkov v cestnej sieti s ohľadom environmentálny a bezpečnostný aspekt.

#### Podprogram 2.1. Komunikácie

**Cieľ 2.1 Zabezpečiť výstavbu a rekonštrukciu miestnych a štátnych komunikácií.**

Opatrenia podprogramu:

Opatrenie 2.1.1	Výstavba a rekonštrukcia miestnych komunikácií v obci.
Aktivity	Vypracovanie technickej dokumentácie. Rekonštrukcia miestnych komunikácií.
Opatrenie 2.1.2	Výstavba a rekonštrukcia štátnych komunikácií v obci.
Aktivity	Rekonštrukcia cesty III. triedy.
Opatrenie 2.1.3	Výstavba cyklotrás na prepojenie sídiel regiónu.
Aktivity	Vypracovanie technickej dokumentácie. Výstavba cyklotrasy prepájajúcej obec s obcou Nemečky.
Opatrenie 2.1.4	Dostavba parkovísk pre potreby občianskej infraštruktúry.
Aktivity	Vypracovanie technickej dokumentácie. Dostavba parkoviska pred obecným cintorínom. Dostavba parkoviska pre potreby športovej infraštruktúry. Dostavba parkoviska pred obecným úradom a pre potreby domu kultúry.
Opatrenie 2.1.5	Dostavba a rekonštrukcia chodníkov popri miestnych komunikáciách.
Aktivity	Vypracovanie technickej dokumentácie. Rekonštrukcia chodníkov pozdĺž štátnej cesty III. triedy. Dostavba a rekonštrukcia jednostranných chodníkov pozdĺž miestnych komunikácií.
Opatrenie 2.1.6	Rekonštrukcia/výstavba mostov a lávok.
Aktivity	Rekonštrukcia premostenia cez vodný tok Livina.

#### Podprogram 2.2. Doprava

**Cieľ 2.2 Zabezpečenie dopravného spojenia hromadnou autobusovou dopravou, prípadne železničnou dopravou.**

Opatrenia podprogramu:

Opatrenie 2.2.1	Riešenie zastávok SAD ako prvkov drobnej architektúry (prístrešky, lavičky, sedenia, informačné tabule, smetné koše, zeleň,...).
Aktivity	Vypracovanie technickej dokumentácie. Zrekonštruovať autobusovú zastávku na ceste III. so samostatnými pruhmi a nástupnými plochami.

## 5.3 PROGRAM 3. TECHNICKÁ INFRAŠTRUKTÚRA

### Strategický zámer

Rozvoj komplexnej infraštruktúry podporujúcej rozvoj obce a zohľadňujúcej rast kvality života obyvateľov obce a životného prostredia. Rozvoj infraštruktúry bude smerovať hlavne k jej rozšíreniu



na potenciálne priemyselné zóny v obci, IBV, ako aj na rekonštrukciu súčasnej infraštruktúry - vodovodnej, elektrickej, komunikačnej.

**Cieľ 3 Zabezpečiť rozvoj a rekonštrukciu technickej infraštruktúry v obci.**

Opatrenia podprogramu:

- Opatrenie 3.1 Výstavba inžinierskych sietí v nových lokalitách IBV.  
Aktivity Vypracovanie technickej dokumentácie.  
Výstavba plôch IBV v spodnej časti obce.  
Výstavba plôch IBV v lokalite Háhumnie.  
Výstavba plôch IBV pozdĺž cesty III. triedy.  
Výstavba plôch HBV v priestore medzi potokom Livina a družstevnými bytovými domami.
- Opatrenie 3.2 Rekonštrukcia a rozšírenie verejného osvetlenia.  
Aktivity Vypracovanie technickej dokumentácie a príprava projektového spisu.  
Rekonštrukcia verejného osvetlenia – LED osvetlenie.
- Opatrenie 3.3 Revitalizácia pietnych miest v obci.  
Aktivity Spracovanie technickej dokumentácie.  
Revitalizácia areálu cintorína.  
Rekonštrukcia budovy domu smútku.
- Opatrenie 3.4 Výstavba verejného vodovodu.  
Aktivity Spracovanie technickej dokumentácie.  
Výstavba rozvodnej siete.

## 5.4 PROGRAM 4. ODPADOVÉ HOSPODÁRSTVO

### Strategický zámer

Vytvorenie efektívneho a spoľahlivého systému odvádzania a zneškodňovania odpadov produkovaných subjektmi. Zabezpečiť výstavbu/dostavu splaškovej a dažďovej kanalizačnej siete. Vytvoriť podmienky na odvoz a likvidáciu TKO a nebezpečného odpadu, vytvorenie podmienok na efektívnu separáciu odpadu v obci.

**Cieľ 4 Nakladanie s komunálnym a drobným stavebným odpadom**

Opatrenia podprogramu:

- Opatrenie 4.1 V súlade s prijatými koncepciami zabezpečiť permanentné znižovanie podielu skladovanej časti odpadov, k čomu organizovať mobilné zbery textílií, kovového odpadu, viacvrstvových obalov nebezpečných odpadov.  
Aktivity Zvýšiť environmentálne povedomie ľuďí.  
Zabezpečenie zberného kontajneru 2 x ročne.  
Zabezpečenie zberu nebezpečných odpadov.
- Opatrenie 4.2 Zabezpečiť separáciu komunálneho odpadu v obci.  
Aktivity Ekonomicky motivovať obyvateľstvo.  
Zabezpečiť požadované podmienky pre realizáciu separovaného zberu.  
Zabezpečenie nádob pre separovaný zber.  
Obstaranie kompostérov pre domáce kompostovanie.
- Opatrenie 4.3 Rekultivácia čiernych skládok.  
Aktivity Lokalizácia čiernych skládok.  
Likvidácia skládok.
- Opatrenie 4.4 Výstavba obecného zberného dvora a kompostoviska.  
Aktivity Vypracovanie technickej dokumentácie.  
Výstavba obecného kompostoviska (do 5 ton).  
Obstaranie mechanizácie pre obecné kompostovisko.  
Výstavba zberného dvora pre separovaný zber (bez zberu kovov).  
Obstaranie mechanizácie pre zberný dvor.
- Opatrenie 4.5 Výstavba splaškovej kanalizačnej siete.  
Aktivity Vypracovanie technickej dokumentácie.  
Výstavba kanalizačnej siete.  
Výstavba spoločnej ČOV (do 2000 EO).
- Opatrenie 4.6 Výstavba dažďovej kanalizačnej siete.  
Aktivity Vypracovanie technickej dokumentácie.  
Revitalizácia odvodňovacích kanálov na zber povrchovej vody.

## 5.5 PROGRAM 5. ŽIVOTNÉ PROSTREDIE

### Strategický zámer



Strategickým zámerom obce je nielen zachovanie existujúceho dobrého stavu životného prostredia a zvyšovania jeho kvality, ale aj eliminácia slabých stránok, neustála osвета, výchova a informovanosť o stave životného prostredia.

#### Podprogram 5.1. Informovanosť a poradenstvo

##### Cieľ 5.1 Zabezpečiť účinný systém informovanosti a poradenstva

Opatrenia podprogramu:

Opatrenie 5.1.1 Spracovať koncepciu zabezpečenia informovanosti, poradenstva a prevencie v oblasti ŽP. Trvale preferovať poradenstvo a prevenciu pred represiou.

Aktivity Vypracovanie koncepcie pre ochranu životného prostredia v obci.  
Prezentácia a šírenie osvety v oblasti životného prostredia.

#### Podprogram 5.2. Ochrana a racionálne využívanie vôd, ochrana pred povodňami

##### Cieľ 5.2 Zabezpečiť ochranu a racionálne využívanie vôd, ochranu pred povodňami.

Opatrenia podprogramu:

Opatrenie 5.2.1 Zabezpečiť dostatok kvalitnej pitnej vody, minimalizovať straty vo vodovodných sieťach.

Aktivity Výstavba vodovodnej siete.

Opatrenie 5.2.2 Revitalizácia protizáplavových opatrení.

Aktivity Spracovanie technickej dokumentácie.  
Revitalizácia opatrení na vodnom toku Livina.  
Revitalizácia odvodňovacích rigolov chodníkov pozdĺž cesty III.

Opatrenie 5.2.3 Revitalizácia a úprava koryt vodných tokov.

Aktivity Analýza súčasného stavu.  
Vypracovanie technickej dokumentácie.  
Revitalizácia koryta vodného toku Livina.

#### Podprogram 5.3. Ochrana ovzdušia

##### Cieľ 5.3 Zabezpečiť účinnú ochranu ovzdušia pred malými a strednými zdrojmi znečistenia nachádzajúcimi sa v katastrálnom území obce.

Opatrenia podprogramu:

Opatrenie 5.3..1 Zabezpečiť zníženie produkovaných emisií hlavným zdrojom znečistenia – domácnosti.

Aktivity Obmedziť spaľovanie fosílnych palív.  
Prechod na alternatívne zdroje vykurovania.

#### Podprogram 5.4. Ochrana a rozvoj ostatných zložiek životného prostredia

##### Cieľ 5.4 Realizácia účinných opatrení v oblasti ostatných zložiek životného prostredia.

Opatrenia podprogramu:

Opatrenie 5.4.1 Realizácia protierózných opatrení.  
Aktivity Spracovanie technickej dokumentácie.  
Realizácia protierózných opatrení.

Opatrenie 5.4.2 Výstavba a revitalizácia oddychových zón v obci.

Aktivity Spracovanie technickej dokumentácie.  
Výstavba oddychovej zóny v areáli materskej školy.  
Výsadba estetickéj zelene v okolí objektov Sl. pošty, a.s..  
Výstavba oddychovej zóny v lokalite kultúrneho domu.

## 5.6 PROGRAM 6. SOCIÁLNE SLUŽBY A ZDRAVOTNÍCTVO

### Strategický zámer

Neustále rozvíjať širokú paletu sociálnych a zdravotných služieb poskytovaných v obci. Dbať o ich dostupnosť, kvalitu a vzájomnú vyváženosť za účelom dosiahnutia dôstojných podmienok života všetkých kategórií obyvateľov obce.

#### Podprogram 6.1. Sociálne služby

##### Cieľ 6.1 Doplniť chýbajúcu infraštruktúru sociálnych zariadení v obci a zvýšiť ich kvalitu.

Opatrenia podprogramu:

Opatrenie 6.1.1 Podpora obyvateľov v dôchodkovom veku.

Aktivity Výstavba denného stacionára.  
Zabezpečenie stravovania dôchodcov.

Opatrenie 6.1.2 Zriadenie centra pre matky s deťmi.

Aktivity Vypracovanie technickej dokumentácie.  
Realizácia – výstavba / rekonštrukcia budovy pre zariadenie poskytujúce sociálne služby.





Opatrenie 6.1.3 Handicapovaní obyvatelia.  
Aktivity Materiálne technické zabezpečenie.

#### Podprogram 6.2. Zdravotnícke služby

##### Cieľ 6.2 Zlepšiť úroveň poskytovania zdravotníckych a sociálnych služieb.

Opatrenia podprogramu:

Opatrenie 6.2.1 Podpora poradenskej činnosti.  
Aktivity Zabezpečenie personálnych kapacít.  
Zabezpečenie priestorov.

Opatrenie 6.2.2 Zabezpečiť dostupnosť zdravotnej starostlivosti pre dospelých občanov.  
Aktivity Možnosť rozvoja zdravotníckych služieb v budove bývalej materskej školy.  
Rekonštrukcia priestorov pre ambulanciu praktického lekára (1 x týždenne).

## 5.7 PROGRAM 7. VZDELÁVANIE A ŠPORT

### Strategický zámer

Zabezpečenie všestranného rozvoja detí a mládeže. Zlepšenie technického stavu a vybavenia materskej a základnej školy. V športe umožniť ponuku čo najširšej palety služieb, zabezpečiť čo najefektívnejšie a transparentné využitie verejných financií ku prospechu všetkých občanov obce. Podpora existujúcich športových podujatí, ako aj vytváranie vhodných podmienok pre rozvoj rôznych druhov športu nielen pre obyvateľov obce.

#### Podprogram 7.1. Vzdelávanie

##### Cieľ 7.1 Zabezpečiť rozvoj a údržbu infraštruktúry vzdelávania a zabezpečenie podmienok pre efektívnu vzdelávaciu činnosť v obci.

Opatrenia podprogramu:

Opatrenie 7.1.1 Infraštruktúra predškolskej a záujmovej činnosti.  
Aktivity Spracovanie technickej dokumentácie.  
Obstaranie vybavenia.  
Rekonštrukcia budovy a zníženie energetickej náročnosti budovy materskej školy.  
Modernizácia vykurovacieho systému materskej školy – rozvody, zdroje.  
Úprava areálu materskej školy a výsadba zelene.

#### Podprogram 7.2. Šport

##### Cieľ 7.2. Zabezpečiť trvalé skvalitňovanie vyváženej ponuky výkonnostného a rekreačného športu.

Opatrenia podprogramu:

Opatrenie 7.2.1 Výstavba a rekonštrukcia športovej infraštruktúry.  
Aktivity Spracovanie technickej dokumentácie.  
Revitalizácia a dostavba futbalového ihriska.  
Dostavba polyfunkčnej športovej zóny v blízkosti futbalového ihriska.  
Výstavba multifunkčného ihriska v areáli materskej školy.

Opatrenie 7.2.2 Rozvoj mimoškolskej činnosti – športové kluby, turistika, kultúrne krúžky.  
Aktivity Zabezpečenie priestorového a materiálneho vybavenia.

## 5.8 PROGRAM 8. KULTÚRA

### Strategický zámer

Trvalé pôsobenie na kultúrne povedomie obyvateľov širokou paletou kultúrnych aktivít organizovaných externými subjektmi. Existencia dôstojných priestorov pre kultúrne aktivity je povinnosť obce. Priebežná a kreatívna propagácia podujatí má vplyv na imidž obce a tým aj na cestovný ruch.

#### Podprogram 8.1. Kultúrna infraštruktúra

##### Cieľ 8.1 Zachovanie kultúrno–historického potenciálu obce a rozvoj kultúrnych, informačných a voľnočasových aktivít v nadväznosti na rozvoj cestovného ruchu na regionálnej a miestnej úrovni.

Opatrenia podprogramu:

Opatrenie 8.1.1 Výstavba multifunkčného kultúrneho zariadenia.  
Aktivity Vypracovanie technickej dokumentácie.  
Rekonštrukcia budovy a zníženie energetickej náročnosti budovy domu kultúry.  
Rekonštrukcia interiérov budovy domu kultúry.

Opatrenie 8.1.2 Obnova a ochrana kultúrnych pamiatok.  
Aktivity Obnova pamiatok.



Opatrenie 8.1.3 Podpora kultúrnych podujatí v obci.  
Aktivity Vypracovanie technickej dokumentácie.  
Výstavba malého amfiteátra.

**Podprogram 8.2. Organizačné zabezpečenie**

**Cieľ 8.2 Organizačne zabezpečiť ponuku kultúrnych podujatí v obci.**

Opatrenia podprogramu:  
Opatrenie 8.2.1 Spracovať kalendár kultúrnych podujatí na celý rok, tento priebežne aktualizovať. Rozšíriť žánrovú ponuku s orientáciou na hodnotný kultúrny prínos.  
Aktivity Personálne a finančné zabezpečenie.  
Spracovanie kalendár kultúrnych podujatí.

**Podprogram 8.3. Propagácia v oblasti kultúry**

**Cieľ 8.3 Vytvorenie podmienok na efektívnu propagáciu obce v oblasti kultúry.**

Opatrenia podprogramu:  
Opatrenie 8.3.1 Spracovať globálnu koncepciu „propagácie“ histórie obce v multimedialnej forme.  
Aktivity Personálne a finančné zabezpečenie.  
Spracovanie koncepcie v multimedialnej forme.  
  
Opatrenie 8.3.2 Propagácia kultúry na Internete prostredníctvom www stránky obce.  
Aktivity Finančné zabezpečenie.  
Obsahová analýza www stránky.  
Priebežná aktualizácia www stránky.

5.9 PROGRAM 9. PROPAGÁCIA A CESTOVNÝ RUCH

**Strategický zámer**

Budovať goodwill obce a dosiahnuť, aby sa obec stala vyhľadávaným miestom cestovného ruchu v oblasti športu, kultúry a turistiky. Využiť prírodný potenciál, ktorý ponúka blízke aj širšie okolie obce.

**Podprogram 9.1. Propagácia obce**

**Cieľ 9.1 Zabezpečiť účinnú propagáciu obce.**

Opatrenia podprogramu:  
Opatrenie 9.1.1 Aktualizácia www stránky obce.  
Aktivity Finančné zabezpečenie.  
Obsahová analýza www stránky.  
Priebežná aktualizácia www stránky.  
  
Opatrenie 9.1.2 Podpora budovania informačných tabúlí v obci.  
Aktivity Budovanie a inštalácia tabúlí informujúcich o atraktivitách obce.  
Budovanie a inštalácia tabúlí propagujúcich kultúrne hodnoty obce.

**Podprogram 9.2. Rekreačno - relaxačné zázemie obce.**

**Cieľ 9.2 Budovanie relaxačno – rekreačného zázemia obce.**

Opatrenia podprogramu:  
Opatrenie 9.2.1 Podpora vytvárania nových atraktivít v obce.  
Aktivity Spracovanie technickej dokumentácie.  
Výstavba náučného chodníka k archeologickej lokalite Chrástky.

**Podprogram 9.3. Cestovný ruch.**

**Cieľ 9.3 Podporovať podnikateľské aktivity v cestovnom ruchu.**

Opatrenia podprogramu:  
Opatrenie 9.3.1 Uzavrieť s podnikateľmi dohody o poskytovaní služieb v agroturistike a cestovnom ruchu a o propagovaní ich služieb obcami.  
Aktivity Zabezpečenie personálnych kapacít.  
  
Opatrenie 9.3.2 Podporovať podnikateľské subjekty, neziskové organizácie a inštitúcie pri získavaní finančných prostriedkov z grantov a fondov EÚ.  
Aktivity Zabezpečenie personálnych kapacít.

5.10 PROGRAM 10. ADMINISTRATÍVA A BEZPEČNOSŤ

**Strategický zámer**



Vytvoriť podmienky na efektívnu prácu obecného úradu. Vytvoriť vyhovujúce podmienky na poskytovania verejných služieb, estetizácia a funkčnosť miesta kontaktu so zákazníkmi obecného úradu, vytváranie vhodných technických a pracovných podmienok na mestských úradoch. Vytvorenie podmienok na znižovanie kriminality v obci a ochranu majetku obyvateľov a ostatných subjektov v obci.

#### Podprogram 10.1. Administratíva

##### Cieľ 10.1 Zabezpečiť rozvoj administratívnej infraštruktúry a podmienok na výkon samosprávnych funkcií v obci

Opatrenia podprogramu:

Opatrenie 10.1.1	Modernizácia budovy Obecného úradu.
Aktivity	Spracovanie technickej dokumentácie. Modernizácia vnútorného vybavenia. Rekonštrukcia a modernizácia budovy obecného úradu (zniženie energetickej náročnosti). Dopracovanie územného plánu obce.

#### Podprogram 10.2. Bezpečnosť

##### Cieľ 10.2 Vytvorenie podmienok na znižovanie kriminality v obci a ochranu majetku obyvateľov a ostatných subjektov v obci.

Opatrenia podprogramu:

Opatrenie 10.2.1	Bezpečnosť.
Aktivity	Zriadenie kamerového systému v centrálnej časti obce.

### 5.11 PROGRAM 11. INFORMATIZÁCIA OBCE

#### Strategický zámer

Zabezpečenie technických podmienok pre rozvoj informačnej spoločnosti. Umožniť obyvateľom využívať on-line elektronické služby samosprávy. Vytvoriť vhodné podmienky na prechod na e-government na lokálnej úrovni (e-vote, e-services,...). Umožniť obyvateľom obce a pracovníkom samosprávy zvyšovať svoje počítačové vedomie a zručnosti.

#### Podprogram 11.1. Budovanie a rozvoj informačnej infraštruktúry.

##### Cieľ 11.1 Zabezpečiť technické podmienky na prechod samosprávy na nový typ vládnutia - e - government.

Opatrenia podprogramu:

Opatrenie 11.1.1	Rozvoj infraštruktúry informačných systémov samosprávy.
Aktivity	Technické zabezpečenie IS. Tvorba základného SW na komunikáciu občan – samospráva – podnikateľské subjekty.
Opatrenie 11.1.2	Zavádzanie efektívnych elektronických služieb poskytovaných na úrovni samosprávy.
Aktivity	Tvorba aplikačného softwaru na zabezpečenie e – služieb v obci. Tvorba SW na realizáciu e-vote na miestnej úrovni.

#### Podprogram 11.2. Počítačová gramotnosť.

##### Cieľ 11.2 Zvýšenie počítačovej gramotnosti obyvateľov a pracovníkov samosprávy.

Opatrenia podprogramu:

Opatrenie 11.2.1	Podpora zvyšovania počítačového vedomia u pracovníkov samosprávy.
Aktivity	Realizácia kurzov v oblasti nových SW pre pracovníkov miestnej samosprávy.
Opatrenie 11.2.2	Podpora zvyšovania počítačového vedomia u obyvateľov obce.
Aktivity	Realizácia kurzov na zvyšovanie počítačového vedomia u obyvateľov obce. Realizácia kurzov na obsluhu a používanie obecného informačného a komunikačného systému.
Opatrenie 11.2.3	Podpora vzdelávacích aktivít zameraných na zvyšovanie zručností a vedomostí o internete a motiváciu k používaniu internetu a elektronických služieb.
Aktivity	Realizácia kurzov na zvyšovanie vedomostí o internete.

## 6 MERATEĽNÉ INDIKÁTORY

Monitorovanie Programu hospodárskeho a sociálneho rozvoja obce Veľké Hoste sa vykonáva na základe súboru indikátorov priradených k jednotlivým cieľom a opatreniam (ktoré môžu byť priebežne konkretizované). Indikátory podporujú oprávnenosť verejných výdavkov na jednotlivé opatrenia a zároveň preukazujú ekonomickú účinnosť realizovaných verejných výdavkov. Indikátory budú zároveň základným faktorom pri tvorbe kritérií na čerpanie finančnej podpory z regionálneho rozvojového fondu.



## 6.1 PROGRAM 1. HOSPODÁRSTVO A VEDECKO-TECHNICKÝ ROZVOJ

### Podprogram 1.1. Energetická efektívnosť a progresívne technológie vo výrobe.

#### Cieľ 1.1 Zvýšenie energetickej efektívnosti na strane výroby aj spotreby a zavádzanie progresívnych technológií v energetike.

Opatrenia	Názov	Merateľné indikátory	Typ	Merná jednotka	Inform. zdroj	Vých. hodnota	Cieľová hodnota
Opatrenie 1.1.1	Podpora výstavby zariadení na využívanie obnoviteľných zdrojov energie.	Objem preinvestovaných prostriedkov	výsledok	€	obec Veľké Hoste	0	50 tis.
		Objem vyprodukovanej elektrickej energie	výsledok	kWp	obec Veľké Hoste	0	80
		Počet vytvorených nových pracovných miest	dopad	počet	obec Veľké Hoste	0	0

## 6.2 PROGRAM 2. DOPRAVA A KOMUNIKÁCIE

### Podprogram 2.1. Komunikácie

#### Cieľ 2.1 Rozvoj dopravnej infraštruktúry

Opatrenia	Názov	Merateľné indikátory	Typ	Merná jednotka	Inform. zdroj	Vých. hodnota	Cieľová hodnota
Opatrenie 2.1.1	Výstavba a rekonštrukcia miestnych komunikácií v obci.	Dĺžka rekonštruovaných a novovybudovaných ciest II. a III. Triedy a miestnych komunikácií	výstup	km	obec Veľké Hoste	0	2
		Dĺžka novovybudovaných chodníkov	výstup	km	obec Veľké Hoste	0	0
		Počet užívateľov podporených Projektov	výsledok	počet	obec Veľké Hoste	0	576
		Počet vytvorených pracovných miest	výsledok	počet	obec Veľké Hoste	0	0
Opatrenie 2.1.2	Výstavba a rekonštrukcia štátnych komunikácií v obci.	Dĺžka rekonštruovaných a novovybudovaných ciest II. a III. triedy a miestnych komunikácií	výstup	km	obec Veľké Hoste	0	2
		Dĺžka novovybudovaných chodníkov	výstup	km	obec Veľké Hoste	0	0
		Počet užívateľov podporených Projektov	výsledok	počet	obec Veľké Hoste	-	-
		Počet vytvorených pracovných miest	výsledok	počet	obec Veľké Hoste	0	0
Opatrenie 2.1.3	Výstavba cyklotrás na prepojenie sídiel regiónu.	Dĺžka vybudovaných cyklotrás	výstup	km	obec Veľké Hoste	0	5
		Počet užívateľov podporených Projektov	výsledok	počet	obec Veľké Hoste	0	576
		Počet nových návštevníkov obce	výsledok	počet	obec Veľké Hoste	0	750
		Počet vytvorených pracovných miest	výsledok	počet	obec Veľké Hoste	0	0
Opatrenie 2.1.4	Dostavba parkovísk pre potreby občianskej infraštruktúry.	Počet novovybudovaných parkovacích miest	výstup	počet	obec Veľké Hoste	0	35
		Počet užívateľov podporených Projektov	výsledok	počet	obec Veľké Hoste	0	576
		Počet vytvorených pracovných miest	výsledok	počet	obec Veľké Hoste	0	0
Opatrenie 2.1.5	Dostavba a rekonštrukcia chodníkov popri miestnych komunikáciách.	Dĺžka rekonštruovaných chodníkov	výstup	km	obec Veľké Hoste	0	0
		Dĺžka novovybudovaných chodníkov	výstup	km	obec Veľké Hoste	0	2
		Počet užívateľov podporených Projektov	výsledok	počet	obec Veľké Hoste	0	576
		Počet vytvorených pracovných miest	výsledok	počet	obec Veľké Hoste	0	0
Opatrenie 2.1.6	Rekonštrukcia mostov a lávok.	Počet zrekonštruovaných mostov	výstup	počet	obec Veľké	0	2



					Hoste		
		Počet užívateľov podporených Projektov	výsledok	počet	obec Veľké Hoste	-	-

## Podprogram 2.2. Doprava

### Cieľ 2.2 Zabezpečenie dopravného spojenia hromadnou autobusovou dopravou, prípadne železničnou dopravou.

Opatrenia	Názov	Merateľné indikátory	Typ	Merná jednotka	Inform. zdroj	Vých. hodnota	Cieľová hodnota
Opatrenie 2.2.1	Riešenie zastávok SAD ako prvkov drobnej architektúry (prístrešky, lavičky, sedenia, informačné tabule, smetné koše, zeleň,...).	Počet zrekonštruovaných zastávok SAD	výstup	počet	obec Veľké Hoste	0	2
		Počet užívateľov podporených Projektov	výsledok	počet	obec Veľké Hoste	0	576
		Počet vytvorených pracovných miest	výsledok	počet	obec Veľké Hoste	0	0

## 6.3 PROGRAM 3. TECHNICKÁ INFRAŠTRUKTÚRA

### Cieľ 3 Zabezpečiť rozvoj a rekonštrukciu technickej infraštruktúry v obci.

Opatrenia	Názov	Merateľné indikátory	Typ	Merná jednotka	Inform. zdroj	Vých. hodnota	Cieľová hodnota
Opatrenie 3.1	Výstavba inžinierskych sietí v nových lokalitách.	Celková nová plocha pre IBV	výsledok	ha	obec Veľké Hoste	0	2
		Počet nových obyvateľov obce	dopad	osoby	obec Veľké Hoste	0	40
Opatrenie 3.2	Rekonštrukcia a rozšírenie verejného osvetlenia.	Počet inštalovaných svietidiel	výsledok	počet	obec Veľké Hoste	0	40
		Zvýšenie pokrytia územia verejným osvetlením	dopad	%	obec Veľké Hoste	85	100
		Počet podporených Projektov, prostredníctvom ktorých boli vytvorené podmienky na poskytovanie nových služieb verejnej infraštruktúry	dopadu	počet	obec Veľké Hoste	0	1
Opatrenie 3.3	Revitalizácia pietnych miest v obci.	Plocha zrekonštruovaného cintorína	výstup	m <sup>2</sup>	obec Veľké Hoste	0	2500
		Počet vysadených krov a drevín	výsledok	počet	obec Veľké Hoste	0	500
Opatrenie 3.4	Výstavba verejného vodovodu.	Percento obyvateľov zásobovaných vodou z verejných vodovodov	kontextový	%	obec Veľké Hoste	0	99
		Dĺžka vybudovanej vodovodnej siete	výsledok	km	obec Veľké Hoste	0	10
		Počet užívateľov podporených Projektov	výsledok	počet	obec Veľké Hoste	0	576

## 6.4 PROGRAM 4. ODPADOVÉ HOSPODÁRSTVO

### Cieľ 4 Nakladanie s komunálnym a drobným stavebným odpadom

Opatrenia	Názov	Merateľné indikátory	Typ	Merná jednotka	Inform. zdroj	Vých. hodnota	Cieľová hodnota
Opatrenie 4.1	V súlade s prijatými koncepciami zabezpečiť permanentné znižovanie podielu skladovanej časti odpadov, k čomu organizovať mobilné zbery textílií, kovového odpadu, viacvrstvových obalov nebezpečných odpadov.	Produkcia komunálneho odpadu	ŠÚ SR	tony	obec Veľké Hoste	0	20
		Zneškodnený komunálny odpad	MŽP SR	tony	obec Veľké Hoste	0	15
		Objem separovaného odpadu.	dopad	tony	obec Veľké Hoste	0	5
		Znižovanie objemu produkovaného odpadu	dopad	%	obec Veľké Hoste	0	5
Opatrenie 4.2	Zabezpečiť separáciu komunálneho odpadu v obci.	Objem separovaného odpadu.	dopad	tony	obec Veľké Hoste	0	5
		Znižovanie objemu produkovaného odpadu	dopad	tony	obec Veľké Hoste	0	5
		Zneškodnený komunálny odpad	MŽP SR	kontextový	obec	0	15



					Veľké Hoste		
Opatrenie 4.3	Rekultivácia čiernych skládok.	Plocha rekultivovanej skládky KO, čiernych skládok.	výsledok	m <sup>2</sup>	obec Veľké Hoste	0	200
Opatrenie 4.4	Výstavba obecného zberného dvora a kompostoviska.	Objem uskladneného odpadu v tonách,	dopad	tony	obec Veľké Hoste	0	4,5
		Počet vybudovaných kompostovísk	Výsledok	počet	obec Veľké Hoste	0	1
Opatrenie 4.5	Výstavba splaškovej kanalizačnej siete.	Dĺžka novovybudovanej splaškovej kanalizácie	výsledok	km	obec Veľké Hoste	0	10
Opatrenie 4.6	Výstavba dažďovej kanalizačnej siete.	Dĺžka novovybudovanej dažďovej kanalizácie	výsledok	km	obec Veľké Hoste	0	4

## 6.5 PROGRAM 5. ŽIVOTNÉ PROSTREDIE

### Podprogram 5.1. Informovanosť a poradenstvo

Cieľ 5.1 Zabezpečiť účinný systém informovanosti a poradenstva							
Opatrenia	Názov	Merateľné indikátory	Typ	Merná jednotka	Inform. zdroj	Vých. hodnota	Cieľová hodnota
Opatrenie 5.1.1	Spracovať koncepciu zabezpečenia informovanosti, poradenstva a prevencie v oblasti ŽP. Trvale preferovať poradenstvo a prevenciu pred represiou.	Počet vypracovaných koncepcií	výsledok	počet	obec Veľké Hoste	0	1
		Počet užívateľov podporených projektov	výsledok	počet	obec Veľké Hoste	0	576

### Podprogram 5.2. Ochrana a racionálne využívanie vôd, ochrana pred povodňami

Cieľ 5.2 Zabezpečiť ochranu a racionálne využívanie vôd, ochranu pred povodňami.							
Opatrenia	Názov	Merateľné indikátory	Typ	Merná jednotka	Inform. zdroj	Vých. hodnota	Cieľová hodnota
Opatrenie 5.2.1	Zabezpečiť dostatok kvalitatívnej pitnej vody, minimalizovať straty vo vodovodných sieťach.	Percento obyvateľov zásobovaných vodou z verejných vodovodov	kontextový	%	obec Veľké Hoste	90	99
		Počet revitalizovaných studní	výsledok	počet	obec Veľké Hoste	0	0
Opatrenie 5.2.2	Revitalizácia protizáplavových opatrení.	Dĺžka upravených korýt	výsledok	km	obec Veľké Hoste	0	3,5
		Počet vytvorených poldrov	výsledok	počet	obec Veľké Hoste	0	0
		Počet vytvorených protizáplavových hrádzí	výsledok	počet	obec Veľké Hoste	0	0
Opatrenie 5.2.3	Revitalizácia a úprava korýt vodných tokov.	Dĺžka zrekonštruovaných korýt tokov	výsledok	km	obec Veľké Hoste	0	3,5
		Zvýšenie prietoku korýt vodných tokov	dopad	%	obec Veľké Hoste	0	50

### Podprogram 5.3. Ochrana ovzdušia

Cieľ 5.3 Zabezpečiť účinnú ochranu ovzdušia pred malými a strednými zdrojmi znečistenia nachádzajúcimi sa v katastrálnom území obce							
Opatrenia	Názov	Merateľné indikátory	Typ	Merná jednotka	Inform. zdroj	Vých. hodnota	Cieľová hodnota
Opatrenie 5.3.1	Zabezpečiť zníženie produkovaných emisií hlavným zdrojom znečistenia – domácností.	Počet domácností s vykurovaním alternatívnymi zdrojmi energie	výsledok	%	obec Veľké Hoste	0	30

### Podprogram 5.4. Ochrana a rozvoj ostatných zložiek životného prostredia

Cieľ 5.4 Realizácia účinných opatrení v oblasti ostatných zložiek životného prostredia.							
Opatrenia	Názov	Merateľné indikátory	Typ	Merná jednotka	Inform. zdroj	Vých. hodnota	Cieľová hodnota
Opatrenie 5.4.1	Realizácia protierózných opatrení.	Celková plocha s realizovanými opatreniami	výstup	ha	obec Veľké Hoste	0	2



		Počet užívateľov podporených Projektov	výsledok	počet	obec Veľké Hoste	0	356
		Počet vysadených nových krovin a stromov,	výsledok	počet	obec Veľké Hoste	0	200
Opatrenie 5.4.2	Výstavba a revitalizácia oddychových zón v obci.	Plocha zrekonštruovaných OZ	výsledok	m <sup>2</sup>	obec Veľké Hoste	0	200
		Počet vysadených krov a drevín	výsledok	počet	obec Veľké Hoste	0	100

## 6.6 PROGRAM 6. SOCIÁLNE SLUŽBY A ZDRAVOTNÍCTVO

### Podprogram 6.1. Sociálne služby

#### Cieľ 6.1 Doplniť chýbajúcu infraštruktúru sociálnych zariadení v obci a zvýšiť ich kvalitu.

Opatrenia	Názov	Merateľné indikátory	Typ	Merná jednotka	Inform. zdroj	Vých. hodnota	Cieľová hodnota
Opatrenie 6.1.1	Podpora obyvateľov v dôchodkovom veku.	Počet užívateľov podporených projektov	výsledku	počet	obec Veľké Hoste	0	25
		Počet podporených Projektov	výsledku	počet	obec Veľké Hoste	0	1
Opatrenie 6.1.2	Zriadenie centra pre matky s deťmi.	Počet užívateľov podporených projektov	výsledku	počet	obec Veľké Hoste	0	15
		Počet podporených projektov	výsledku	počet	obec Veľké Hoste	0	1
		Počet vytvorených pracovných miest	výsledku	počet	obec Veľké Hoste	0	0
Opatrenie 6.1.3	Handicapovaní obyvatelia.	Počet podporených projektov	výsledku	počet	obec Veľké Hoste	0	1
		Počet užívateľov podporených projektov	výsledku	počet	obec Veľké Hoste	0	5

### Podprogram 6.2. Zdravotnícke služby

#### Cieľ 6.2 Zlepšiť úroveň poskytovania zdravotníckych a sociálnych služieb.

Opatrenia	Názov	Merateľné indikátory	Typ	Merná jednotka	Inform. zdroj	Vých. hodnota	Cieľová hodnota
Opatrenie 6.2.1	Podpora poradenskej činnosti.	Počet užívateľov podporených projektov	výsledku	počet	obec Veľké Hoste	0	5
		Počet podporených projektov	výstupu	počet	obec Veľké Hoste	0	1
Opatrenie 6.2.2	Zabezpečiť dostupnosť zdravotnej starostlivosti pre dospelých občanov.	Počet podporených projektov, prostredníctvom ktorých boli vytvorené podmienky na poskytovanie nových služieb verejnej infraštruktúry	dopadu	počet	obec Veľké Hoste	0	1
		Počet užívateľov podporených projektov	výsledku	počet	obec Veľké Hoste	0	576

## 6.7 PROGRAM 7. VZDELÁVANIE A ŠPORT

### Podprogram 7.1. Vzdelávanie

#### Cieľ 7.1 Zabezpečiť rozvoj a údržbu infraštruktúry vzdelávania a zabezpečenie podmienok pre efektívnu vzdelávaciu činnosť v obci.

Opatrenia	Názov	Merateľné indikátory	Typ	Merná jednotka	Inform. zdroj	Vých. hodnota	Cieľová hodnota
Opatrenie 7.1.1	Infraštruktúra predškolskej a záujmovej činnosti.	Výmera vybudovaných priestorov v m <sup>2</sup>	výstup	m <sup>2</sup>	obec Veľké Hoste	0	0
		Výmera zrekonštruovaných priestorov v m <sup>2</sup>	výstupu	m <sup>2</sup>	obec Veľké Hoste	0	0
		Počet vzdelávacích miestností	výsledku	počet	obec Veľké Hoste	2	2
		Počet užívateľov podporených projektov	výsledku	počet	obec Veľké Hoste	0	576



					Hoste		
--	--	--	--	--	-------	--	--

## Podprogram 7.2. Šport

### Cieľ 7.2. Zabezpečiť trvalé skvalitňovanie vyváženej ponuky výkonnostného a rekreačného športu.

Opatrenia	Názov	Merateľné indikátory	Typ	Merná jednotka	Inform. zdroj	Vých. hodnota	Cieľová hodnota
Opatrenie 7.2.1	Výstavba a rekonštrukcia športovej infraštruktúry.	Počet vybudovaných ihrísk	výsledku	počet	obec Veľké Hoste	0	1
		Počet organizovaných športových podujatí	výsledku	počet	obec Veľké Hoste	0	20
		Počet užívateľov podporených projektov	výsledku	počet	obec Veľké Hoste	0	150
Opatrenie 7.2.2	Rozvoj mimoškolskej činnosti – športové kluby, turistika, kultúrne krúžky.	Počet organizovaných športových podujatí	výsledku	počet	obec Veľké Hoste	0	1
		Počet užívateľov podporených projektov	výsledku	počet	obec Veľké Hoste	0	15

## 6.8 PROGRAM 8. KULTÚRA

### Podprogram 8.1. Kultúrna infraštruktúra

#### Cieľ 8.1 Zachovanie kultúrno-historického potenciálu obce a rozvoj kultúrnych, informačných a voľnočasových aktivít v nadväznosti na rozvoj cestovného ruchu na regionálnej a miestnej úrovni.

Opatrenia	Názov	Merateľné indikátory	Typ	Merná jednotka	Inform. zdroj	Vých. hodnota	Cieľová hodnota
Opatrenie 8.1.1	Výstavba multifunkčného kultúrneho zariadenia.	Výmera zrekonštruovaných priestorov v m <sup>2</sup>	výstup	m <sup>2</sup>	obec Veľké Hoste	0	200
		Zníženie koeficientu prestupu tepla,	dopad	%	obec Veľké Hoste	0	30
		Plocha zrekonštruovanej strešnej krytiny,	výstup	m <sup>2</sup>	obec Veľké Hoste	0	300
Opatrenie 8.1.2	Obnova a ochrana kultúrnych pamiatok.	Počet vybudovaných/zrekonštruovaných kultúrnych objektov	výstup	počet	obec Veľké Hoste	0	2
		Počet užívateľov	dopad	počet	obec Veľké Hoste	0	576
Opatrenie 8.1.3	Podpora kultúrnych podujatí v obci.	Počet vybudovaných objektov	výstup	počet	obec Veľké Hoste	0	1
		Počet organizovaných podujatí	dopad	počet	obec Veľké Hoste	0	15

### Podprogram 8.2. Organizačné zabezpečenie

#### Cieľ 8.2 Organizačne zabezpečiť ponuku kultúrnych podujatí v obci.

Opatrenia	Názov	Merateľné indikátory	Typ	Merná jednotka	Inform. zdroj	Vých. hodnota	Cieľová hodnota
Opatrenie 8.2.1	Spracovať kalendár kultúrnych podujatí na celý rok, tento priebežne aktualizovať. Rozšíriť žánrovú ponuku s orientáciou na hodnotný kultúrny prínos.	Počet spracovaných reklamných informačných letákov	výsledku	počet	obec Veľké Hoste	0	1
		Počet nových návštevníkov obce	výsledku	počet	obec Veľké Hoste	0	200

### Podprogram 8.3. Propagácia v oblasti kultúry

#### Cieľ 8.3 Vytvorenie podmienok na efektívnu propagáciu obce v oblasti kultúry.

Opatrenia	Názov	Merateľné indikátory	Typ	Merná jednotka	Inform. zdroj	Vých. hodnota	Cieľová hodnota
Opatrenie 8.3.1	Spracovať globálnu koncepciu „propagácie“ histórie obce v multimediálnej forme.	Počet spracovaných reklamných informačných letákov, multimediálnych prezentácií	výsledku	počet	obec Veľké Hoste	0	0
		Počet nových návštevníkov obce	výsledok	počet	obec Veľké Hoste	0	200





					Hoste		
Opatrenie 8.3.2	Propagácia kultúry na Internete prostredníctvom www stránky obce.	Počet nových prístupov na www stránku	výsledok	počet	obec Veľké Hoste	0	300
		Počet nových návštevníkov obce	dopad	počet	obec Veľké Hoste	0	200
		Počet propagovaných kultúrnych podujatí	výsledok	počet	obec Veľké Hoste	0	1

## 6.9 PROGRAM 9. PROPAGÁCIA A CESTOVNÝ RUCH

### Podprogram 9.1. Propagácia obce

#### Cieľ 9.1 Zabezpečiť účinnú propagáciu obce.

Opatrenia	Názov	Merateľné indikátory	Typ	Merná jednotka	Inform. zdroj	Vých. hodnota	Cieľová hodnota
Opatrenie 9.1.1	Aktualizácia www stránky obce.	Počet nových prístupov na www stránku	výsledok	počet	obec Veľké Hoste	1900	2000
Opatrenie 9.1.2	Podpora budovania informačných tabulí v obce.	Počet nových inštalovaných tabulí	výsledok	počet	obec Veľké Hoste	0	2
		Počet nových návštevníkov obce	dopad	počet	obec Veľké Hoste	0	500

### Podprogram 9.2. Rekreačno - relaxačné zázemie obce.

#### Cieľ 9.2 Budovanie relaxačno – rekreačného zázemia obce.

Opatrenia	Názov	Merateľné indikátory	Typ	Merná jednotka	Inform. zdroj	Vých. hodnota	Cieľová hodnota
Opatrenie 9.2.1	Podpora vytvárania nových atraktivít v obci.	Počet vytvorených nových pracovných miest	dopad	počet	obec Veľké Hoste	0	0
		Počet nových návštevníkov obce	výsledok	počet	obec Veľké Hoste	0	500

### Podprogram 9.3. Cestovný ruch.

#### Cieľ 9.3 Podporovať podnikateľské aktivity v cestovnom ruchu.

Opatrenia	Názov	Merateľné indikátory	Typ	Merná jednotka	Inform. zdroj	Vých. hodnota	Cieľová hodnota
Opatrenie 9.3.1	Uzavrieť s podnikateľmi dohody o poskytovaní služieb v agroturistike a cestovnom ruchu a o propagovaní ich služieb obcami.	Počet uzatvorených dohôd	výsledok	počet	obec Veľké Hoste	0	1
		Počet nových atraktivít obce	výsledok	počet	obec Veľké Hoste	0	2
		Počet nových propagačných materiálov	výsledok	počet	obec Veľké Hoste	0	1
		Počet nových návštevníkov obce	výsledok	počet	obec Veľké Hoste	0	500
Opatrenie 9.3.2	Podporovať podnikateľské subjekty, neziskové organizácie a inštitúcie pri získavaní finančných prostriedkov z grantov a fondov EÚ.	Počet nových atraktivít obce	výsledok	počet	obec Veľké Hoste	0	2
		Objem získaných prostriedkov	výstup	mil. €	obec Veľké Hoste	0	-
		Počet nových návštevníkov obce	výsledok	počet	obec Veľké Hoste	0	500
		Počet užívateľov podporených projektov	výsledku	počet	obec Veľké Hoste	0	576

## 6.10 PROGRAM 10. ADMINISTRATÍVA A BEZPEČNOSŤ

### Podprogram 10.1. Administratíva

#### Cieľ 10.1 Zabezpečiť rozvoj administratívnej infraštruktúry a podmienok na výkon samosprávnych funkcií v obci

Opatrenia	Názov	Merateľné indikátory	Typ	Merná	Inform.	Vých.	Cieľová
-----------	-------	----------------------	-----	-------	---------	-------	---------



				jednotka	zdroj	hodnota	hodnota
Opatrenie 10.1.1	Modernizácia budovy Obecného úradu.	Počet podporených projektov, prostredníctvom ktorých boli vytvorené podmienky na poskytovanie nových služieb verejnej infraštruktúry	dopadu	počet	obec Veľké Hoste	0	1
		Počet zrekonštruovaných miestností	dopadu	počet	obec Veľké Hoste	0	0
		Počet vytvorených pracovných miest	výsledok	počet	obec Veľké Hoste	0	0
		Celková zateplená plocha	výsledok	m <sup>2</sup>	obec Veľké Hoste	0	0

## Podprogram 10.2. Bezpečnosť

**Cieľ 10.2 Vytvorenie podmienok na znižovanie kriminality v obci a ochranu majetku obyvateľov a ostatných subjektov v obci.**

Opatrenia	Názov	Merateľné indikátory	Typ	Merná jednotka	Inform. zdroj	Vých. hodnota	Cieľová hodnota
Opatrenie 10.2.1	Bezpečnosť.	Počet nainštalovaných kamier	výsledok	počet	obec Veľké Hoste	0	10
		Zníženie kriminality	dopad	%	obec Veľké Hoste	0	40
		Pokrytie územia	dopad	%	obec Veľké Hoste	0	50

## 6.11 PROGRAM 11. INFORMATIZÁCIA OBCE

### Podprogram 11.1. Budovanie a rozvoj informačnej infraštruktúry.

**Cieľ 11.1 Zabezpečiť technické podmienky na prechod samosprávy na nový typ vládnutia - e-government.**

Opatrenia	Názov	Merateľné indikátory	Typ	Merná jednotka	Inform. zdroj	Vých. hodnota	Cieľová hodnota
Opatrenie 11.1.1	Rozvoj infraštruktúry informačných systémov samosprávy.	% obyvateľov, ktorí využili internet v priebehu posledných 3 mesiacov na interakciu s verejnými inštitúciami	dopad	%	obec Veľké Hoste	10	20
		% podnikov, ktoré využili internet v priebehu posledných 3 mesiacov na interakciu s verejnými inštitúciami	dopad	%	obec Veľké Hoste	20	40
		Podiel transakčných typov služieb na celkovom počte základných verejných e-služieb	dopad	%	obec Veľké Hoste	10	20
Opatrenie 11.1.2	Zavádzanie efektívnych elektronických služieb poskytovaných na úrovni samosprávy.	on-line dostupnosť 20 základných verejných služieb	dopad	%	obec Veľké Hoste	5	30
		Počet potrebných dokumentov pri vybavení agendy spojenej s vybranou životnou udalosťou	výsledok	počet	obec Veľké Hoste	3	1
		% obyvateľov, ktorí využili internet v priebehu posledných 3 mesiacov na interakciu s verejnými inštitúciami	dopad	%	obec Veľké Hoste	5	30
		% podnikov, ktoré využili internet v priebehu posledných 3 mesiacov na interakciu s verejnými inštitúciami	dopad	%	obec Veľké Hoste	10	20
		Podiel transakčných typov služieb na celkovom počte základných verejných e-služieb	dopad	%	obec Veľké Hoste	20	40

### Podprogram 11.2. Počítačová gramotnosť.

**Cieľ 11.2 Zvýšenie počítačovej gramotnosti obyvateľov a pracovníkov samosprávy.**

Opatrenia	Názov	Merateľné indikátory	Typ	Merná jednotka	Inform. zdroj	Vých. hodnota	Cieľová hodnota
Opatrenie 11.2.1	Podpora zvyšovania počítačového vedomia u pracovníkov samosprávy.	Počet užívateľov podporených Projektov	výsledku	počet	obec Veľké Hoste	0	3
		Počet podporených projektov	výstupu	počet	obec Veľké Hoste	0	1
		% pracovníkov ovládajúcich 5 zo 6 základných IT zručností	dopad	%	obec Veľké Hoste	50	100
Opatrenie 11.2.2	Podpora zvyšovania počítačového vedomia u obyvateľov obce.	Počet užívateľov podporených projektov	výsledku	počet	obec Veľké Hoste	0	100



		Počet podporených projektov	výstupu	počet	obec Veľké Hoste	0	5
		% obyvateľov ovládajúcich 5 zo 6 základných IT zručností	dopad	%	obec Veľké Hoste	10	20
Opatrenie 11.2.3	Podpora vzdelávacích aktivít zameraných na zvyšovanie zručností a vedomostí o internete a motiváciu k používaniu internetu a elektronických služieb.	Počet užívateľov podporených projektov	výsledku	počet	obec Veľké Hoste	0	100
		Počet podporených projektov	výstupu	počet	obec Veľké Hoste	0	5
		Podiel transakčných typov služieb na celkovom počte základných verejných e-služieb	dopad	%	obec Veľké Hoste	5	30
		% obyvateľov, ktorí využili internet v priebehu posledných 3 mesiacov na interakciu s verejnými inštitúciami	dopad	%	obec Veľké Hoste	10	20
		% podnikov, ktoré využili internet v priebehu posledných 3 mesiacov na interakciu s verejnými inštitúciami	dopad	%	obec Veľké Hoste	20	40
		% obyvateľov ovládajúcich 5 zo 6 základných IT zručností	dopad	%	obec Veľké Hoste	10	20



**Realizačná časť Programu hospodárskeho rozvoja a sociálneho rozvoja obce Veľké Hoste  
2015 - 2024**



Realizačná časť je zameraná na popis postupov inštitucionálneho zabezpečenia formou partnerstva a organizačné zabezpečenie realizácie programu rozvoja obce, systém monitorovania a hodnotenia plnenia programu rozvoja obce s ustanovením merateľných ukazovateľov, vecný a časový harmonogram realizácie programu rozvoja obce formou akčných plánov.

## **7 INŠTITUCIONÁLNE A ORGANIZAČNÉ ZABEZPEČENIE REALIZÁCIE PHRSR OBCE VEĽKÉ HOSTE**

Obecný úrad zabezpečuje trvalo udržateľný hospodársky rozvoj, sociálny rozvoj a územný rozvoj prostredníctvom PHRSR a Akčných plánov. Obecný úrad v súčinnosti s poslancami OZ a zriadenými komisiami pripravuje vízie, stratégie, iniciuje aktivity strategického rozvoja obce, vykonáva stratégiu regionálneho rozvoja, vypracováva program hospodárskeho a sociálneho rozvoja, koordinuje spoluprácu na jeho vypracovaní, spolupracuje s externým prostredím, vedie databázy kontaktov, vedie prehľad o organizáciách tretieho sektora, pomáha a vytvára podmienky na ich činnosť. Úrad analyzuje potreby, ktoré sa plánujú prefinancovať z príspevkov na projekty, sleduje výzvy na predkladanie žiadostí, legislatívu, pravidlá, pri príprave spolupracuje s vecnými útvarmi a externým prostredím, vytvára podmienky pre realizáciu projektov, monitoruje priebeh realizácie projektov, zúčastňuje sa na kontrole práce na projektoch, kontroluje práce na realizácii projektov a hodnotí ukončené projekty, sleduje legislatívu a pravidlá pre čerpanie fondov EÚ a grantov, komunikuje s riadiacim orgánom, monitoruje realizáciu projektov.

Koordinácia efektívnej a účinnej implementácie PHRSR obce bude zabezpečená prostredníctvom príslušných komisií OZ.

Obecné zastupiteľstvo kontroluje dosahovanie stanovených cieľov PHRSR obce Veľké Hoste. Pravidelne sleduje a hodnotí výsledky implementácie PHRSR. Orgány a inštitúcie štátnej správy všetkých oblastí spoločensko-ekonomického a kultúrneho života, ktoré realizáciou svojich rozvojových aktivít prispievajú k napĺňaniu cieľov PHRSR obce a vstupujú do partnerstiev územnej spolupráce. Podnikateľské subjekty, združenia podnikateľských subjektov, zamestnávateľia – koordinujúce aktivity na napĺňanie cieľov PHRSR a vstupujúce do partnerstiev na mimosektorovej báze, podnikateľský subjekt – samospráva – tretí sektor. Záujmové spolky a združenia, občianske združenia – realizujúci svoje rozvojové aktivity v koordinácii s obcou Veľké Hoste, v súlade s opatreniami a aktivitami PHRSR obce Veľké Hoste, podporujúcimi vyvážený regionálny rozvoj územia mesta. Ostatní socio-ekonomickí partneri – podieľajúci sa na realizovaní akčných plánov v súlade s PHRSR obce Veľké Hoste na roky 2015 – 2024.

### *Inštitucionálne a organizačné zabezpečenie realizácie akčných plánov obce Veľké Hoste*

Implementácia PHRSR obce Veľké Hoste sa bude realizovať aj prostredníctvom konkrétnych Akčných plánov. Akčné plány PHRSR by mali byť priamo napojené na rozpočet mesta a zároveň reflektujú kompetencie mesta.

Návrh systému riadenia a implementácie akčných plánov PHRSR obce Veľké Hoste je nasledovný:

- Obecné zastupiteľstvo monitoruje implementáciu akčných plánov obce Veľké Hoste. Posudzuje a schvaľuje návrhy na zmenu a doplnenie akčných plánov.
- Realizáciu konkrétnych projektov Akčného plánu obce Veľké Hoste budú zabezpečovať pracovníci úradu a starosta obce.
- Kontrolným orgánom budú poverené jednotlivé komisie Obecného zastupiteľstva obce Veľké Hoste.

Realizácia vyžaduje pravidelnú systematickú prácu skupín odborníkov a pracovníkov samosprávy. Na tento účel sa doporučuje zriadiť nasledovné orgány s prepojením na vlastné ľudské zdroje:

#### *Výbor pre PHRSR*

Poradný orgán zložený zo starostu a poslancov obecného zastupiteľstva. Úlohou výboru bude v intervale minimálne dva krát do roka posúdiť Správu o realizácii PHRSR a stav finančného čerpania prostriedkov, dopadovú analýzu PHRSR, plán na ďalšie obdobie a navrhovať stratégiu rozvoja a doplnenie úloh a opatrení, ktoré neboli uvedené v PHRSR.

#### *Komisia strategického rozvoja*



Výkonný útvar, zabezpečujúci plánovanie a realizáciu úloh PHRSR. Úlohou útvaru bude: vypracovávať Opatrenia, koordinovať Opatrenia, monitorovať realizáciu Projektov, vypracovávať dopadové analýzy Projektov, spolupracovať s inými partnermi doma a v zahraničí na realizácii Projektov, vyhľadávať potenciálne zdroje a partnerstvá na realizáciu úloh PHRSR, dohliadať nad ekonomickým čerpaním Projektových prostriedkov, zbierať podklady o Projektoch v rámci PHRSR realizovaných inými subjektami, viesť aktuálnu analýzu demografie a štruktúry ekonomických charakteristík obce, sledovať podnikateľskú klímu a vzájomný vzťah odvetví v obci, poskytovať asistenciu podnikom vytváraním všestranných komunikačných kanálov, atď.

#### *Koordinátor pre stratégiu*

Bude mať za úlohu: fungovať ako výkonný tajomník, koordinovať realizáciu PHRSR, predkladať správy, podieľať sa na určovaní priorít realizácie PHRSR, koordinovať stretnutia, podnety, požiadavky predstaviteľov rozhodujúcich odvetví na území obce, zaznamenávať dôležité trendy v hospodárstve majúce dopad na vývoj obce, podieľať sa na budovaní verejno-súkromných partnerstiev, zúčastňovať sa na dôležitých domácich a zahraničných stretnutiach, konferenciách, zameraných na rozvoj obce.

#### *Vlastní zamestnanci*

Do realizácie PHRSR budú zapojení aj ostatní zamestnanci.

## 7.1 SYSTÉM MONITOROVANIA A HODNOTENIA PLNENIA PHRSR

Medzi kľúčové činnosti a procesy nevyhnutné pre správne zabezpečenie implementácie PHRSR patria aj monitorovanie a hodnotenie na úrovni programu i jednotlivých projektov. Základom nového strategického prístupu v oblasti monitoringu a hodnotenia pre programové obdobie 2015 – 2024 je dôraz kladený na jasné definovanie cieľov a orientácia na výsledky intervencií. Jednotné a správne porozumenie nového výsledkovo orientovaného prístupu k politike súdržnosti EÚ je kľúčovým faktorom efektívnej prípravy a realizácie programového obdobia 2014 - 2020. Premenu plánovaných vstupov, výstupov a výsledkov na skutočné vstupy, výstupy a dosiahnuté výsledky prostredníctvom výberu a implementácie projektov možno pozorovať v reálnom čase pomocou monitorovacích mechanizmov. Monitorovanie, ktorého dominantným nástrojom sú merateľné ukazovatele, je teda zamerané predovšetkým na sledovanie efektivity implementačných a riadiacich mechanizmov programu a na dosahovanie cieľov programu. Na rozdiel od vstupov a výstupov, skutočne dosiahnutý výsledok je okrem realizácie programu daný aj externými faktormi mimo dosahu programu. Externé faktory môžu mať na dosahovanie výsledku minimálny alebo výraznejší vplyv. Práve preto je pri tvorbe programu kľúčové identifikovať pokiaľ možno všetky faktory, ktoré môžu ovplyvniť dosahovanie zvoleného výsledku a rozhodnúť, ktoré z nich budú predmetom programu. Z tohto dôvodu je určenie celkového skutočne dosiahnutého výsledku t.j. reálneho dopadu (dosahu) programu na zmenu sociálno-ekonomickej reality možné len na základe vykonania hodnotenia dopadov.

Dopady nebudú merané prostredníctvom ukazovateľov, ale vhodne zvolenými metódami hodnotenia. Hodnotenie vychádza z údajov získaných na základe monitorovania, kombinuje ich s ďalšími údajmi a poskytuje pridanú hodnotu pre proces učenia, zdokonaľovania a zvyšovania transparentnosti verejných politík tým, že analyzuje unikátnu špecifickú situáciu hodnoteného programu. Hľadá súvislosti, ktoré nie sú evidentné a dopady, ktoré neboli plánované, poskytuje relevantné dôkazy. Stanovenie vhodných výstupových a najmä výsledkových merateľných ukazovateľov je kľúčové, aby bolo možné merať a spätne vyhodnotiť dosahovanie plánovanej zmeny sociálno-ekonomickej reality. Výstupové merateľné ukazovatele pre všetky prioritné osi PHRSR je potrebné definovať v závislosti od plánovaných aktivít a projektov, ktoré prispievajú k dosahovaniu plánovaného výsledku. Zvoliť by mali len tie merateľné ukazovatele, ktoré vystihujú podstatu výstupov priorít a prioritných osí PHRSR. Cieľové hodnoty predstavujú kvalifikovaný odhad, ktorý môže byť v prípade potreby upravený na základe vývoja implementácie. Pri stanovovaní cieľových hodnôt je vhodné vychádzať zo skúseností s implementáciou podobných projektov v minulosti, z dostupných cenníkov, prípadne smerných ukazovateľov (tzv. benchmarkov).

#### *Monitoring*

Významným predpokladom pre úspešné napĺňanie cieľov PHRSR obce Veľké Hoste je posilnenie postavenia miestnej samosprávy pri implementácii samotného programu. Zároveň je potrebné, aby miestna samospráva aktívne iniciovala vznik partnerstiev (spolupráce) s významnými socioekonomickými aktérmi pôsobiacimi na území obce. Úlohou miestnej samosprávy je pravidelné monitorovanie a vyhodnocovanie plnenia PHRSR obce Veľké Hoste. Hlavným cieľom monitorovania je pravidelné sledovanie realizácie cieľov Programu a projektov s využitím systému merateľných ukazovateľov. Výstupy z monitorovania zabezpečujú pre obec Veľké Hoste vstupy pre rozhodovanie pre účely zlepšenia implementácie PHRSR, vypracovávanie priebežných správ a záverečnej správy o vykonávaní PHRSR a podklady pre rozhodovanie obecného zastupiteľstva obce Veľké Hoste (napr. v



súvislosti s prípadnou revíziou PHRSR). Monitorovanie a hodnotenie zabezpečujú všetky subjekty zúčastnené na riadení PHRSR v rozsahu zadefinovaných úloh a zodpovedností (definované v PHRSR obce Veľké Hoste). V súvislosti s implementáciou PHRSR je monitorovanie na úrovni individuálnych projektov zabezpečované, v rámci príslušných opatrení, zodpovednými projektovými manažermi (projektový manažér, poverený zástupca zodpovedný za realizáciu projektu).

Monitorovanie na úrovni cieľov a prioritných osí PHRSR ako celku bude zabezpečovať OcÚ Veľké Hoste. Údaje získané v procese monitorovania predstavujú významný zdroj informácií pre riadenie PHRSR a pre prijímanie rozhodnutí OcÚ Veľké Hoste a Obecného zastupiteľstva. Zároveň sú využívané v procese hodnotenia PHRSR, resp. jeho rôznych aspektov. Monitorovanie (a následne hodnotenie) prebieha na základe systému merateľných ukazovateľov.

Ciele PHRSR sa definujú a následne kvantifikujú v procese programovania prostredníctvom sústavy merateľných ukazovateľov. Ukazovatele sú záväzné pre všetky subjekty a sú súčasťou PHRSR obce Veľké Hoste. Napĺňanie zadefinovaných ukazovateľov predstavuje najdôležitejší nástroj pre monitorovanie a hodnotenie napĺňania cieľov PHRSR. Rámcové merateľné ukazovatele PHRSR sú uvedené na konci programovej časti PHRSR obce Veľké Hoste na roky 2015 - 2024. Monitorovanie začína na najnižšom stupni – na úrovni projektu. Pre potreby monitorovania je projekt základnou jednotkou, ktorá je analyzovaná prostredníctvom relevantných zozbieraných údajov.

#### *Hodnotenie*

V súlade so systémom riadenia, definovaným v PHRSR, hodnotenie predstavuje proces, ktorý systematicky skúma prínos z realizácie PHRSR a jeho súlad s cieľmi stanovenými v PHRSR a analyzuje účinnosť realizačných procesov a vhodnosť nastavenia jednotlivých opatrení a skupiny aktivít a pripravuje odporúčania na zvýšenie ich efektívnosti. Počas programového obdobia (roky 2015 – 2024) sa odporúča vykonávať priebežné hodnotenia a po ukončení programového obdobia, tzv. následné hodnotenie. Výsledky sa zverejňujú podľa platných predpisov o prístupe k informáciám. Proces hodnotenia z hľadiska jeho vykonávania je rozdelený na interné a externé hodnotenie. Pri internom hodnotení je v procese hodnotenia realizovaný vlastnými (internými) kapacitami subjektu zodpovedného za administratívne zabezpečenie realizácie PHRSR, naopak na externom hodnotení sa podieľa externý subjekt (iná právnická alebo fyzická osoba).

#### *Priebežné hodnotenie*

Proces priebežného hodnotenia má formu série hodnotení, ktorých cieľom je kontinuálne počas implementácie Programu skúmať rozsah, do akého sa využili prostriedky, skúmať efektívnosť a účinnosť programovania a sociálno-ekonomický dopad. Zároveň identifikuje faktory, ktoré prispeli k úspechu alebo neúspechu implementácie Programu vrátane udržateľnosti a identifikovania vhodných postupov. Hodnotenie sa vykonáva systematicky a priebežne počas celého trvania Programu až po predloženie Záverečnej správy Programu. Priebežné hodnotenia sa odporúča vykonávať raz ročne. Hodnotiace obdobie je obdobie od 1. januára do 31. decembra príslušného roka. Správu z hodnotenie predkladá OcÚ obecnému zastupiteľstvu obce Veľké Hoste najneskôr do 6 mesiacov po uplynutí príslušného hodnotiaceho obdobia. Základnými podkladmi pre prípravu hodnotenia sú monitorovacie správy projektov realizovaných v rámci príslušného PHRSR a priebežné správy o implementovaní PHRSR predkladané Obecnému zastupiteľstvu obce Veľké Hoste. Výsledky hodnotenia sú podkladom pre rozhodnutia OcÚ a Obecné zastupiteľstvo obce Veľké Hoste pri riadení realizácie PHRSR s účelom dosiahnuť žiaduci pokrok smerom k naplneniu hlavných ekonomických, sociálnych a environmentálnych cieľov.

#### *Následné hodnotenie*

Následné hodnotenie skúma rozsah, v akom sa využili zdroje, účinnosť a efektívnosť programovania a sociálno-ekonomický vplyv. Následné hodnotenie určí faktory, ktoré prispeli k úspechu alebo neúspechu vykonávania PHRSR a určí osvedčené postupy. Výstupom následného hodnotenia je Záverečná správa o hodnotení PHRSR obce Veľké Hoste. Hodnotiace obdobie pri následnom hodnotení predstavuje obdobie celej realizácie PHRSR (tzv. programové obdobie). Programové obdobie začína dňom schválenia Programu príslušným monitorovacím výborom a končí 31.12.2024. Vypracovanie Záverečnej správy zabezpečí OcÚ Veľké Hoste, ktorý ju do 6 mesiacov od ukončenia programového obdobia predkladá obecnému zastupiteľstvu.

**Formulár č. R 5 - Plán hodnotenia a monitorovania**

Plán priebežných hodnotení PHRSR na programové obdobie 2015 - 2024		
Typ hodnotenia	Vykonat' prvýkrát	Dôvod vykonania/ periodicita
<b>Strategické hodnotenie</b>	v roku 2020	podľa rozhodnutia obce/koordinátora PHRSR a vzniknutej spoločenskej potreby.
<b>Operatívne hodnotenie</b>		
Tematické hodnotenie časti PHRSR	v roku 2016, 2018, 2020, 2022	téma hodnotenia identifikovaná ako riziková časť vo výročnej monitorovacej správe za predchádzajúci kalendárny rok
Ad hoc mimoriadne hodnotenie	podľa potreby	pri značnom odklone od stanovených cieľov a doľahnutých hodnôt ukazovateľov pri návrhu na revíziu PHRSR
Ad hoc hodnotenie celého PHRSR alebo jeho časti	na konci programovacieho obdobia	na základe rozhodnutia starostu/primátora, kontrolného orgánu obce/mesta, podnetu poslancov; na základe protokolu NKÚ SR, správy auditu ...

Zdroj: Príloha k metodike PHRSR, 2014, s.25.

**7.2 KOMUNIKAČNÝ PLÁN**

Obec bude priebežne informovať o realizácii PHRSR prostredníctvom verejných zasadnutí OZ, ako aj prostredníctvom vlastnej www stránky. Na stránke sa budú priebežne publikovať schválené monitorovacie správy, ktoré boli schválené obecným zastupiteľstvom. V prípravnej fáze monitorovacej správy budú môcť zúčastnené strany pripomienkovať predkladaný materiál. Zodpovedný za pravidelné informovanie bude OcÚ Veľké Hoste.

**Formulár č. R 1 - Komunikačný plán pre fázu realizácie PHRSR**

P. č.	Časový rámec	Miesto konania	Cieľová skupina	Forma	Téma, ciele	Vstupné údaje	Výstupy
1.	01/2016	OcÚ	poslanci, obyvatelia, neziskové a podnikateľské subjekty	verejné prerokovanie	Prepojenie PHRSR a rozpočtovania, hodnotenie plnenia za predchádzajúci rok	Hodnotiaca a monitorovacia správa plnenia PHRSR, rozpočet na príslušný rok, Výročná správa obce, Záverečný účet	Monitorovacia správa, Uznesenie OZ
2.	01/2017	OcÚ	poslanci, obyvatelia, neziskové a podnikateľské subjekty	verejné prerokovanie	Prepojenie PHRSR a rozpočtovania, hodnotenie plnenia za predchádzajúci rok	Hodnotiaca a monitorovacia správa plnenia PHRSR, rozpočet na príslušný rok, Výročná správa obce, Záverečný účet	Monitorovacia správa, Uznesenie OZ
3.	01/2018	OcÚ	poslanci, obyvatelia, neziskové a podnikateľské subjekty	verejné prerokovanie	Prepojenie PHRSR a rozpočtovania, hodnotenie plnenia za predchádzajúci rok	Hodnotiaca a monitorovacia správa plnenia PHRSR, rozpočet na príslušný rok, Výročná správa obce, Záverečný účet	Monitorovacia správa, Uznesenie OZ
4.	01/2019	OcÚ	poslanci, obyvatelia, neziskové a podnikateľské subjekty	verejné prerokovanie	Prepojenie PHRSR a rozpočtovania, hodnotenie plnenia za predchádzajúci rok	Hodnotiaca a monitorovacia správa plnenia PHRSR, rozpočet na príslušný rok, Výročná správa obce, Záverečný účet	Monitorovacia správa, Uznesenie OZ
5.	01/2020	OcÚ	poslanci, obyvatelia, neziskové a podnikateľské subjekty	verejné prerokovanie	Prepojenie PHRSR a rozpočtovania, hodnotenie plnenia za predchádzajúci rok	Hodnotiaca a monitorovacia správa plnenia PHRSR, rozpočet na príslušný rok, Výročná správa obce, Záverečný účet	Monitorovacia správa, Uznesenie OZ
6.	01/2021	OcÚ	poslanci, obyvatelia, neziskové a podnikateľské subjekty	verejné prerokovanie	Prepojenie PHRSR a programového rozpočtovania, hodnotenie plnenia za predchádzajúci rok	Hodnotiaca a monitorovacia správa plnenia PHRSR, rozpočet na príslušný rok, Výročná správa obce, Záverečný účet	Monitorovacia správa, Uznesenie OZ
7.	01/2022	OcÚ	poslanci, obyvatelia, neziskové a podnikateľské subjekty	verejné prerokovanie	Prepojenie PHRSR a rozpočtovania, hodnotenie plnenia za predchádzajúci rok	Hodnotiaca a monitorovacia správa plnenia PHRSR, rozpočet na príslušný rok, Výročná správa obce, Záverečný účet	Monitorovacia správa, Uznesenie OZ
8.	01/2023	OcÚ	poslanci,	verejné	Prepojenie PHRSR a	Hodnotiaca	Monitorovacia





			obyvatelia, neziskové a podnikateľské subjekty	prerokovanie	rozpočtovania, hodnotenie plnenia za predchádzajúci rok	a monitorovacia správa plnenia PHRSR, rozpočet na príslušný rok, Výročná správa obce, Záverečný účet	správa, Uznesenie OZ
9.	01/2024	OcÚ	poslanci, obyvatelia, neziskové a podnikateľské subjekty	verejné prerokovanie	Prepojenie PHRSR a rozpočtovania, hodnotenie plnenia za predchádzajúci rok	Hodnotiaca a monitorovacia správa plnenia PHRSR, rozpočet na príslušný rok, Výročná správa obce, Záverečný účet	Monitorovacia správa, Uznesenie OZ, Záverečná hodnotiaca správa

Zdroj: Príloha k metodike PHSR, 2014, s.25.

## 8 AKČNÝ PLÁN

Akčný plán je konkrétny a záväzný harmonogram činností súvisiacich s rozvojom obce v jednotlivých oblastiach sociálno-ekonomického rozvoja, vychádza zo stratégie, je jej logickou súčasťou a realizuje sa prostredníctvom konkrétnych nosných a podporných Projektov. Akčný plán obsahuje záväzky týkajúce sa plnenia jednotlivých úloh ako aj zoznam inštitúcií zodpovedných za ich plnenie, predpokladané zdroje financovania, predpokladané objemy rozpočtov, dopad na rozpočet relevantného subjektu, ako aj stav momentálnej propravenosti Projektov. Súčasťou akčného plánu je predpokladaný časový harmonogram. Predpokladané rozpočty v pláne sú uvedené v **tis. €**.

### 8.1 PROGRAM 1. HOSPODÁRSTVO A VEDECKO-TECHNICKÝ ROZVOJ

Strategický zámer						
Využívanie nových technológií pre produkciu energií čistým, životné prostredie nezaťažujúcim spôsobom.						
Podprogram 1.1. Energetická efektívnosť a progresívne technológie vo výrobe.						
Cieľ 1.1	Zvýšenie energetickej efektívnosti na strane výroby aj spotreby a zavádzanie progresívnych technológií v energetike.					
Opatrenie 1.1.1	Podpora výstavby zariadení na využívanie obnoviteľných zdrojov energie.					
		Predpokladaný rozpočet	Zdroje financovania	Realizácia	Dopad na rozpočet	Oprávnení žiadateľa
Aktivity	Spracovanie technickej dokumentácie.	1	rozpočet obce, SF EÚ, podnikateľské subjekty, úvery, iné grantové schémy	verejný sektor	stredný	obec V. Hoste
	Inštalácia slnečných kolektorov na budovu obecného úradu.	15	rozpočet obce, SF EÚ, podnikateľské subjekty, úvery, iné grantové schémy	verejný sektor	vysoký	obec V. Hoste
	Inštalácia slnečných kolektorov na budovu materskej školy.	15	rozpočet obce, SF EÚ, podnikateľské subjekty, úvery, iné grantové schémy	verejný sektor	vysoký	obec V. Hoste

	2015	2016	2017	2018	2019	2020	2021	2022	2023	2024
Podprogram 1.1. Energetická efektívnosť a progresívne technológie vo výrobe.										
Cieľ 1.1										
Opatrenie 1.1.1										

### 8.2 PROGRAM 2. DOPRAVA A KOMUNIKÁCIE

Strategický zámer						
Podpora investičných aktivít so zameraním na modernizáciu a budovanie regionálnych komunikácií (ciest III. triedy) zaisťujúcich dopravnú obslužnosť obce V. Hoste. Zámerom je zabezpečiť také prepojenie osídlenia, ktoré umožní efektívny pohyb ľudí a tovaru, modernizáciu dopravných subsystémov zabezpečujúcich bezpečné a hygienicky vyhovujúce dopravné trasy. Cieľom investícií do tohto typu dopravnej infraštruktúry je odstránenie identifikovaných nedostatkov v cestnej sieti s ohľadom environmentálny a bezpečnostný aspekt.						
Podprogram 2.1. Komunikácie						
Cieľ 2.1	Zabezpečiť výstavbu a rekonštrukciu miestnych a štátnych komunikácií.					
Opatrenie 2.1.1	Výstavba a rekonštrukcia miestnych komunikácií v obci.					
		Predpokladaný rozpočet	Zdroje financovania	Realizácia	Dopad na rozpočet	Oprávnení žiadateľa
Aktivity	Vypracovanie technickej dokumentácie.	2	rozpočet obce, SF EÚ	verejný sektor	stredný	obec V. Hoste
	Rekonštrukcia miestnych komunikácií.	150	rozpočet obce, SF EÚ	verejný sektor	vysoký	obec V. Hoste



<b>Opatrenie 2.1.2 Výstavba a rekonštrukcia štátnych komunikácií v obci.</b>						
		Predpokladaný rozpočet	Zdroje financovania	Realizácia	Dopad na rozpočet	Oprávnení žiadatelia
Aktivity	Rekonštrukcia cesty III. triedy.	podľa potreby	VÚC TNSK, ŠF EÚ	verejný sektor	žiadny	VÚC TNSK,
<b>Opatrenie 2.1.3 Výstavba cyklotrás na prepojenie sídiel regiónu.</b>						
		Predpokladaný rozpočet	Zdroje financovania	Realizácia	Dopad na rozpočet	Oprávnení žiadatelia
Aktivity	Vypracovanie technickej dokumentácie.	podľa potreby	rozpočet obce, ŠF EÚ, úvery, iné grantové schémy	verejný sektor	vyšoký	obec V. Hoste
	Výstavba cyklotrasy prepájajúcej obec s obcou Nemečky.	50	rozpočet obce, ŠF EÚ, úvery, iné grantové schémy	verejný sektor	vyšoký	obec V. Hoste
<b>Opatrenie 2.1.4 Dostavba parkovísk pre potreby občianskej infraštruktúry.</b>						
		Predpokladaný rozpočet	Zdroje financovania	Realizácia	Dopad na rozpočet	Oprávnení žiadatelia
Aktivity	Vypracovanie technickej dokumentácie.	1	rozpočet obce, ŠF EÚ	verejný sektor	stredný	obec V. Hoste
	Dostavba parkoviska pred obecným cintorinom.	10	rozpočet obce, ŠF EÚ	verejný sektor	vyšoký	obec V. Hoste
	Dostavba parkoviska pre potreby športovej infraštruktúry.	10	rozpočet obce, ŠF EÚ	verejný sektor	vyšoký	obec V. Hoste
	Dostavba parkoviska pred obecným úradom a pre potreby domu kultúry.	10	rozpočet obce, ŠF EÚ	verejný sektor	vyšoký	obec V. Hoste
<b>Opatrenie 2.1.5 Dostavba a rekonštrukcia chodníkov popri miestnych komunikáciách.</b>						
		Predpokladaný rozpočet	Zdroje financovania	Realizácia	Dopad na rozpočet	Oprávnení žiadatelia
Aktivity	Vypracovanie technickej dokumentácie.	2	rozpočet obce, ŠF EÚ, úvery, iné grantové schémy	verejný sektor	stredný	obec V. Hoste
	Rekonštrukcia chodníkov pozdĺž štátnej cesty III. triedy.	70	rozpočet obce, ŠF EÚ, úvery, iné grantové schémy	verejný sektor	vyšoký	obec V. Hoste
	Dostavba a rekonštrukcia jednostranných chodníkov pozdĺž miestnych komunikácií.	80	rozpočet obce, ŠF EÚ, úvery, iné grantové schémy	verejný sektor	vyšoký	obec V. Hoste
<b>Opatrenie 2.1.6 Rekonštrukcia/výstavba mostov a lávok.</b>						
		Predpokladaný rozpočet	Zdroje financovania	Realizácia	Dopad na rozpočet	Oprávnení žiadatelia
Aktivity	Rekonštrukcia premostenia cez vodný tok Livina.	podľa potreby	rozpočet obce, ŠF EÚ, úvery, iné grantové schémy	verejný sektor	vyšoký	obec V. Hoste

<b>Podprogram 2.2. Doprava</b>						
Cieľ 2.1	Zabezpečenie dopravného spojenia hromadnou autobusovou dopravou, prípadne železničnou dopravou.					
Opatrenie 2.1.1	Riešenie zastávok SAD ako prvkov drobnej architektúry (prístrešky, lavičky, sedenia, informačné tabule, smetné koše, zeleň,...).					
		Predpokladaný rozpočet	Zdroje financovania	Realizácia	Dopad na rozpočet	Oprávnení žiadatelia
Aktivity	Vypracovanie technickej dokumentácie.	podľa potreby	rozpočet obce, ŠF EÚ	verejný sektor	nízky	obec V. Hoste
	Zrekonštruovať autobusovú zastávku na ceste III. so samostatnými pruhmi a nástupnými plochami.	8	rozpočet obce, ŠF EÚ	verejný sektor	vyšoký	obec V. Hoste

	2015	2016	2017	2018	2019	2020	2021	2022	2023	2024
<b>Podprogram 2.1. Komunikácie</b>										
Cieľ 2.1										
Opatrenie 2.1.1										
Opatrenie 2.1.2										
Opatrenie 2.1.3										
Opatrenie 2.1.4										
Opatrenie 2.1.5										
Opatrenie 2.1.6										
<b>Podprogram 2.2. Doprava</b>										
Cieľ 2.1										
Opatrenie 2.1.1										

### 8.3 PROGRAM 3. TECHNICKÁ INFRAŠTRUKTÚRA

Strategický zámer
Rozvoj komplexnej infraštruktúry podporujúcej rozvoj obce a zohľadňujúcej rast kvality života obyvateľov obce a životného prostredia. Rozvoj



infraštruktúry bude smerovať hlavne k jej rozšíreniu na potenciálne priemyselné zóny v obci, IBV, ako aj na rekonštrukciu súčasnej infraštruktúry - vodovodnej, elektrickej, komunikačnej.						
Cieľ 3	Zabezpečiť rozvoj a rekonštrukciu technickej infraštruktúry v obci.					
Opatrenie 3.1	Výstavba inžinierskych sietí v nových lokalitách IBV.					
		Predpokladaný rozpočet	Zdroje financovania	Realizácia	Dopad na rozpočet	Oprávnení žiadateľa
Aktivity	Vypracovanie technickej dokumentácie.	podľa potreby	vlastníci	súkromný sektor	žiadny	vlastníci
	Výstavba plôch IBV v spodnej časti obce.	podľa potreby	vlastníci	súkromný sektor	žiadny	vlastníci
	Výstavba plôch IBV v lokalite Háhumnie.	podľa potreby	vlastníci	súkromný sektor	žiadny	vlastníci
	Výstavba plôch IBV pozdĺž cesty III. triedy.	podľa potreby	vlastníci	súkromný sektor	žiadny	vlastníci
	Výstavba plôch HBV v priestore medzi potokom Livina a družstevnými bytovými domami.	podľa potreby	vlastníci	súkromný sektor	žiadny	vlastníci
Opatrenie 3.2	Rekonštrukcia a rozšírenie verejného osvetlenia.					
		Predpokladaný rozpočet	Zdroje financovania	Realizácia	Dopad na rozpočet	Oprávnení žiadateľa
Aktivity	Vypracovanie technickej dokumentácie a príprava projektového spisu.	podľa potreby	rozpočet obce, ŠF EÚ	verejný sektor	nízky	obec V. Hoste
	Rekonštrukcia verejného osvetlenia – LED osvetlenie.	80	rozpočet obce, ŠF EÚ	verejný sektor	vysoký	obec V. Hoste
Opatrenie 3.3	Revitalizácia pietnych miest v obci.					
		Predpokladaný rozpočet	Zdroje financovania	Realizácia	Dopad na rozpočet	Oprávnení žiadateľa
Aktivity	Spracovanie technickej dokumentácie.	2	rozpočet obce, ŠF EÚ	verejný sektor	stredný	obec V. Hoste
	Revitalizácia areálu cintorína.	80	rozpočet obce, ŠF EÚ	verejný sektor	vysoký	obec V. Hoste
	Rekonštrukcia budovy domu smútku.	30	rozpočet obce, ŠF EÚ	verejný sektor	vysoký	obec V. Hoste
Opatrenie 3.4	Výstavba verejného vodovodu.					
		Predpokladaný rozpočet	Zdroje financovania	Realizácia	Dopad na rozpočet	Oprávnení žiadateľa
Aktivity	Spracovanie technickej dokumentácie.	podľa potreby	ZVS, a.s., rozpočet obce, ŠF EÚ,	verejný sektor	vysoký	ZVS, a.s., obec V. Hoste
	Výstavba rozvodnej siete.	400	ZVS, a.s., rozpočet obce, ŠF EÚ,	verejný sektor	vysoký	ZVS, a.s., obec V. Hoste

	2015	2016	2017	2018	2019	2020	2021	2022	2023	2024
Cieľ 3										
Opatrenie 3.1										
Opatrenie 3.2										
Opatrenie 3.3										
Opatrenie 3.4										

## 8.4 PROGRAM 4. ODPADOVÉ HOSPODÁRSTVO

Strategický zámer						
Vytvorenie efektívneho a spoľahlivého systému odvádzania a zneškodňovania odpadov produkovaných subjektmi. Zabezpečiť výstavbu/dostavu splaškovej a dažďovej kanalizačnej siete. Vytvoriť podmienky na odvoz a likvidáciu TKO a nebezpečného odpadu, vytvorenie podmienok na efektívnu separáciu odpadu v obci.						
Cieľ 4	Nakladanie s komunálnym a drobným stavebným odpadom					
Opatrenie 4.1	V súlade s prijatými koncepciami zabezpečiť permanentné znižovanie podielu skladovanej časti odpadov, k čomu organizovať mobilné zbery textílií, kovového odpadu, viacvrstvových obalov nebezpečných odpadov.					
		Predpokladaný rozpočet	Zdroje financovania	Realizácia	Dopad na rozpočet	Oprávnení žiadateľa
Aktivity	Zvýšiť enviromentálne povedomie ľudí.	podľa potreby	rozpočet obce	verejný a súkromný sektor	nízky	obec V. Hoste
	Zabezpečenie zberného kontajneru 2 x ročne.	1/rok	rozpočet obce	verejný a súkromný sektor	nízky	obec V. Hoste
	Zabezpečenie zberu nebezpečných odpadov.	podľa potreby	rozpočet obce	verejný a súkromný sektor	nízky	obec V. Hoste
Opatrenie 4.2	Zabezpečiť separáciu komunálneho odpadu v obci.					
		Predpokladaný rozpočet	Zdroje financovania	Realizácia	Dopad na rozpočet	Oprávnení žiadateľa



Aktivity	Ekonomicky motivovať obyvateľstvo.	podľa potreby	rozpočet obce	verejný a súkromný sektor	nízky	obec V. Hoste
	Zabezpečiť požadované podmienky pre realizáciu separovaného zberu.	podľa potreby	rozpočet obce, MŽP SR	verejný a súkromný sektor	nízky	obec V. Hoste
	Zabezpečenie nádob pre separovaný zber.	podľa potreby	rozpočet obce, MŽP SR	verejný a súkromný sektor	nízky	obec V. Hoste
	Obstaranie kompostérov pre domáce kompostovanie.	podľa potreby	rozpočet obce, MŽP SR	verejný a súkromný sektor	nízky	obec V. Hoste
<b>Opatrenie 4.3 Rekultivácia čiernych skládok.</b>						
		Predpokladaný rozpočet	Zdroje financovania	Realizácia	Dopad na rozpočet	Oprávnení žiadatelia
Aktivity	Lokalizácia čiernych skládok.	podľa potreby	rozpočet obce, MŽP SR	verejný a súkromný sektor	nízky	obec V. Hoste
	Likvidácia skládok.	10	rozpočet obce	verejný a súkromný sektor	stredný	obec V. Hoste
<b>Opatrenie 4.4 Výstavba obecného zberného dvora a kompostoviska.</b>						
		Predpokladaný rozpočet	Zdroje financovania	Realizácia	Dopad na rozpočet	Oprávnení žiadatelia
Aktivity	Vypracovanie technickej dokumentácie.	3	rozpočet obce, ŠF EÚ	verejný sektor	stredný	obec V. Hoste
	Výstavba obecného kompostoviska (do 5 ton).	100	rozpočet obce, ŠF EÚ	verejný sektor	vyšoký	obec V. Hoste
	Obstaranie mechanizácie pre obecné kompostovisko.	50	rozpočet obce, ŠF EÚ	verejný sektor	vyšoký	obec V. Hoste
	Výstavba zberného dvora pre separovaný zber (bez zberu kovov).	200	rozpočet obce, ŠF EÚ	verejný sektor	vyšoký	obec V. Hoste
	Obstaranie mechanizácie pre zberný dvor.	50	rozpočet obce, ŠF EÚ	verejný sektor	vyšoký	obec V. Hoste
<b>Opatrenie 4.5 Výstavba splaškovej kanalizačnej siete.</b>						
		Predpokladaný rozpočet	Zdroje financovania	Realizácia	Dopad na rozpočet	Oprávnení žiadatelia
Aktivity	Vypracovanie technickej dokumentácie.	podľa potreby	ZVS, a.s., rozpočet obce, ŠF EÚ,	verejný sektor	nízky	ZVS, a.s., obec V. Hoste
	Výstavba kanalizačnej siete.	700	ZVS, a.s., rozpočet obce, ŠF EÚ,	verejný sektor	vyšoký	ZVS, a.s., obec V. Hoste
	Výstavba spoločnej ČOV (do 2000 EO).	400	ZVS, a.s., rozpočet obce, ŠF EÚ,	verejný sektor	vyšoký	ZVS, a.s., obec V. Hoste
<b>Opatrenie 4.6 Výstavba dažďovej kanalizačnej siete.</b>						
		Predpokladaný rozpočet	Zdroje financovania	Realizácia	Dopad na rozpočet	Oprávnení žiadatelia
Aktivity	Vypracovanie technickej dokumentácie.	1	rozpočet obce, ŠF EÚ,	verejný sektor	stredný	obec V. Hoste
	Revitalizácia odvodňovacích kanálov na zber povrchovej vody.	150	rozpočet obce, ŠF EÚ,	verejný sektor	vyšoký	obec V. Hoste

	2015	2016	2017	2018	2019	2020	2021	2022	2023	2024
Cieľ 4										
Opatrenie 4.1										
Opatrenie 4.2										
Opatrenie 4.3										
Opatrenie 4.4										
Opatrenie 4.5										
Opatrenie 4.6										

## 8.5 PROGRAM 5. ŽIVOTNÉ PROSTREDIE

Strategický zámer						
Strategickým zámerom obce je nielen zachovanie existujúceho dobrého stavu životného prostredia a zvyšovania jeho kvality, ale aj eliminácia slabých stránok, neustála osвета, výchova a informovanosť o stave životného prostredia.						
Podprogram 5.1. Informovanosť a poradenstvo						
Cieľ 5.1.	Zabezpečiť účinný systém informovanosti a poradenstva					
Opatrenie 5.1.1	Spracovať koncepciu zabezpečenia informovanosti, poradenstva a prevencie v oblasti ŽP. Trvale preferovať poradenstvo a prevenciu pred represiou.					
		Predpokladaný rozpočet	Zdroje financovania	Realizácia	Dopad na rozpočet	Oprávnení žiadatelia



Aktivity	Vypracovanie koncepcie pre ochranu životného prostredia v obci.	podľa potreby	rozpočet obce, MŽP SR	verejný sektor	nízky	obec V. Hoste
	Prezentácia a šírenie osvedy v oblasti životného prostredia.	podľa potreby	rozpočet obce	verejný sektor	nízky	obec V. Hoste

Podprogram 5.2. Ochrana a racionálne využívanie vôd, ochrana pred povodňami						
Cieľ 5.2 Zabezpečiť ochranu a racionálne využívanie vôd, ochranu pred povodňami.						
Opatrenie 5.2.1 Zabezpečiť dostatok kvalitnej pitnej vody, minimalizovať straty vo vodovodných sieťach.						
		Predpokladaný rozpočet	Zdroje financovania	Realizácia	Dopad na rozpočet	Oprávnení žiadatelia
Aktivity	Výstavba vodovodnej siete.	podľa potreby	ZVS, a.s., rozpočet obce, ŠF EÚ,	verejný sektor	stredný	ZVS, a.s., obec V. Hoste
Opatrenie 5.2.2 Revitalizácia protizáplavových opatrení.						
		Predpokladaný rozpočet	Zdroje financovania	Realizácia	Dopad na rozpočet	Oprávnení žiadatelia
Aktivity	Spracovanie technickej dokumentácie.	2	rozpočet obce, ŠF EÚ, podnikateľské subjekty, úvery, iné grantové schémy	verejný a súkromný sektor	stredný	obec V. Hoste
	Revitalizácia opatrení na vodnom toku Livina.	100	rozpočet obce, ŠF EÚ, podnikateľské subjekty, úvery, iné grantové schémy	verejný a súkromný sektor	vyšoký	obec V. Hoste
	Revitalizácia odvodňovacích rigolov chodníkov pozdĺž cesty III.	10	rozpočet obce, ŠF EÚ, podnikateľské subjekty, úvery, iné grantové schémy	verejný a súkromný sektor	vyšoký	obec V. Hoste
Opatrenie 5.2.3 Revitalizácia a úprava koryt vodných tokov.						
		Predpokladaný rozpočet	Zdroje financovania	Realizácia	Dopad na rozpočet	Oprávnení žiadatelia
Aktivity	Analýza súčasného stavu.	podľa potreby	rozpočet obce, ŠF EÚ, MŽP SR, MPH SR, úvery, iné grantové schémy	verejný a súkromný sektor	nízky	obec V. Hoste
	Vypracovanie technickej dokumentácie.	1	rozpočet obce, ŠF EÚ, MŽP SR, MPH SR, úvery, iné grantové schémy	verejný a súkromný sektor	stredný	obec V. Hoste
	Revitalizácia koryta vodného toku Livina.	100	rozpočet obce, ŠF EÚ, MŽP SR, MPH SR, úvery, iné grantové schémy	verejný a súkromný sektor	vyšoký	obec V. Hoste

Podprogram 5.3. Ochrana ovzdušia						
Cieľ 5.3. Zabezpečiť účinnú ochranu ovzdušia pred malými a strednými zdrojmi znečistenia nachádzajúcimi sa v katastrálnom území obce.						
Opatrenie 5.3.1 Zabezpečiť zníženie produkovaných emisií hlavným zdrojom znečistenia – domácnosti.						
		Predpokladaný rozpočet	Zdroje financovania	Stav pripravenosti	Dopad na rozpočet	Oprávnení žiadatelia
Aktivity	Obmedziť spaľovanie fosilných palív.	podľa potreby	rozpočet obce, ŠF EÚ, súkromné subjekty	verejný a súkromný sektor	nízky	obec, obyvatelia
	Prechod na alternatívne zdroje vykurovania.	podľa potreby	rozpočet obce, ŠF EÚ, súkromné subjekty	verejný a súkromný sektor	nízky	obec, obyvatelia

Podprogram 5.4. Ochrana a rozvoj ostatných zložiek životného prostredia						
Cieľ 5.4. Realizácia účinných opatrení v oblasti ostatných zložiek životného prostredia.						
Opatrenie 5.4.1 Realizácia protierózných opatrení.						
		Predpokladaný rozpočet	Zdroje financovania	Realizácia	Dopad na rozpočet	Oprávnení žiadatelia
Aktivity	Spracovanie technickej dokumentácie.	1	rozpočet obce, ŠF EÚ	verejný sektor	stredný	obec V. Hoste
	Realizácia protierózných opatrení na poľnohospodárskej pôde.	50	rozpočet obce, ŠF EÚ	verejný sektor	vyšoký	obec V. Hoste
Opatrenie 5.4.2 Výstavba a revitalizácia oddychových zón v obci.						
		Predpokladaný rozpočet	Zdroje financovania	Realizácia	Dopad na rozpočet	Oprávnení žiadatelia
Aktivity	Spracovanie technickej dokumentácie.	podľa potreby	rozpočet obce, ŠF EÚ	verejný sektor	vyšoký	obec V. Hoste
	Výstavba oddychovej zóny v areáli materskej školy.	25	rozpočet obce, ŠF EÚ	verejný sektor	vyšoký	obec V. Hoste
	Výsadba estetickéj zelene v okolí objektov Sl. pošty, a.s..	20	rozpočet obce, ŠF EÚ	verejný sektor	vyšoký	obec V. Hoste
	Výstavba oddychovej zóny v lokalite	25	rozpočet obce,	verejný	vyšoký	obec V. Hoste



	kultúrneho domu.		ŠF EÚ	sektor		
--	------------------	--	-------	--------	--	--

	2015	2016	2017	2018	2019	2020	2021	2022	2023	2024
<b>Podprogram 5.1. Informovanosť a poradenstvo</b>										
Cieľ 5.1.										
Opatrenie 5.1.1										
<b>Podprogram 5.2. Ochrana a racionálne využívanie vôd, ochrana pred povodňami</b>										
Cieľ 5.2										
Opatrenie 5.2.1										
Opatrenie 5.2.2										
Opatrenie 5.2.3										
<b>Podprogram 5.3. Ochrana ovzdušia</b>										
Cieľ 5.3.										
Opatrenie 5.3.1										
<b>Podprogram 5.4. Ochrana a rozvoj ostatných zložiek životného prostredia</b>										
Cieľ 5.4.										
Opatrenie 5.4.1										
Opatrenie 5.4.2										

## 8.6 PROGRAM 6. SOCIÁLNE SLUŽBY A ZDRAVOTNÍCTVO

Strategický zámer						
Neustále rozvíjať širokú paletu sociálnych a zdravotných služieb poskytovaných v obci. Dbat' o ich dostupnosť, kvalitu a vzájomnú vyváženosť za účelom dosiahnutia dôstojných podmienok života všetkých kategórií obyvateľov obce.						
<b>Podprogram 6.1. Sociálne služby</b>						
Cieľ 6.1	Doplniť chýbajúcu infraštruktúru sociálnych zariadení v obci a zvýšiť ich kvalitu.					
Opatrenie 6.1.1	Podpora obyvateľov v dôchodkovom veku.					
		Predpokladaný rozpočet	Zdroje financovania	Realizácia	Dopad na rozpočet	Oprávnení žiadateľa
Aktivity	Výstavba denného stacionára.	250	rozpočet obce, ŠF EÚ	verejný sektor	vysoký	obec V. Hoste
	Zabezpečenie stravovania dôchodcov.	podľa potreby	rozpočet obce, ŠF EÚ	verejný sektor	stredný	obec V. Hoste
Opatrenie 6.1.2	Zriadenie centra pre matky s deťmi.					
		Predpokladaný rozpočet	Zdroje financovania	Realizácia	Dopad na rozpočet	Oprávnení žiadateľa
Aktivity	Vypracovanie technickej dokumentácie.	podľa potreby	rozpočet obce, ŠF EÚ	verejný sektor	vysoký	obec V. Hoste
	Realizácia – výstavba / rekonštrukcia budovy pre zariadenie poskytujúce sociálne služby.	50	rozpočet obce, ŠF EÚ	verejný sektor	vysoký	obec V. Hoste
Opatrenie 6.1.3	Handicapovaní obyvatelia.					
		Predpokladaný rozpočet	Zdroje financovania	Realizácia	Dopad na rozpočet	Oprávnení žiadateľa
Aktivity	Materiálno technické zabezpečenie.	podľa potreby	rozpočet obce, ŠF EÚ	verejný sektor	vysoký	obec V. Hoste

<b>Podprogram 6.2. Zdravotnícke služby</b>						
Cieľ 6.2.	Doplniť chýbajúcu infraštruktúru zdravotníckych zariadení v obci a zvýšiť ich kvalitu.					
Opatrenie 6.2.1	Podpora poradenskej činnosti.					
		Predpokladaný rozpočet	Zdroje financovania	Realizácia	Dopad na rozpočet	Oprávnení žiadateľa
Aktivity	Zabezpečenie personálnych kapacít.	podľa potreby	rozpočet obce	verejný sektor	nízky	obec V. Hoste
	Zabezpečenie priestorov.	podľa potreby	rozpočet obce	verejný sektor	nízky	obec V. Hoste
Opatrenie 6.2.2	Zabezpečiť dostupnosť zdravotnej starostlivosti pre dospelých občanov.					
		Predpokladaný rozpočet	Zdroje financovania	Realizácia	Dopad na rozpočet	Oprávnení žiadateľa
Aktivity	Možnosť rozvoja zdravotníckych služieb v budove bývalej materskej školy.	podľa potreby	rozpočet obce	verejný sektor	nízky	obec V. Hoste
	Rekonštrukcia priestorov pre ambulanciu praktického lekára (1 x týždenne).	podľa potreby	rozpočet obce	verejný sektor	nízky	obec V. Hoste

	2015	2016	2017	2018	2019	2020	2021	2022	2023	2024
<b>Podprogram 6.1. Sociálne služby</b>										
Cieľ 6.1										



Opatrenie 6.1.1										
Opatrenie 6.1.2										
Opatrenie 6.1.3										
Podprogram 6.2. Zdravotnícke služby										
Cieľ 6.2.										
Opatrenie 6.2.1										
Opatrenie 6.2.2										

## 8.7 PROGRAM 7. VZDELÁVANIE A ŠPORT

Strategický zámer						
Zabezpečenie všestranného rozvoja detí a mládeže. Zlepšenie technického stavu a vybavenia materskej a základnej školy. V športe umožniť ponuku čo najširšej palety služieb, zabezpečiť čo najefektívnejšie a transparentné využitie verejných financií ku prospechu všetkých občanov obce. Podpora existujúcich športových podujatí, ako aj vytváranie vhodných podmienok pre rozvoj rôznych druhov športu nielen pre obyvateľov obce.						
Podprogram 7.1. Vzdelávanie						
Cieľ 7.1.	Zabezpečiť rozvoj a údržbu infraštruktúry vzdelávania a zabezpečenie podmienok pre efektívnu vzdelávaciu činnosť v obci.					
Opatrenie 7.1.1	Infraštruktúra predškolskej a záujmovej činnosti.					
		Predpokladaný rozpočet	Zdroje financovania	Realizácia	Dopad na rozpočet	Oprávnení žiadateľa
Aktivity	Spracovanie technickej dokumentácie.	1	rozpočet obce, ŠF EÚ, MŠ SR	verejný sektor	stredný	obec V. Hoste
	Obstaranie vybavenia.	20	rozpočet obce, ŠF EÚ, MŠ SR	verejný sektor	vysoký	obec V. Hoste
	Rekonštrukcia budovy a zníženie energetickej náročnosti budovy materskej školy.	100	rozpočet obce, ŠF EÚ, MŠ SR	verejný sektor	vysoký	obec V. Hoste
	Modernizácia vykurovacieho systému materskej školy – rozvody, zdroje.	20	rozpočet obce, ŠF EÚ, MŠ SR	verejný sektor	vysoký	obec V. Hoste
	Úprava areálu materskej školy a výsadba zelene.	20	rozpočet obce, ŠF EÚ, MŠ SR	verejný sektor	vysoký	obec V. Hoste

Podprogram 7.2. Šport						
Cieľ 7.2.	Zabezpečiť trvalé skvalitňovanie vyváženej ponuky výkonnostného a rekreačného športu.					
Opatrenie 7.2.1	Výstavba športovej infraštruktúry.					
		Predpokladaný rozpočet	Zdroje financovania	Realizácia	Dopad na rozpočet	Oprávnení žiadateľa
Aktivity	Spracovanie technickej dokumentácie.	podľa potreby	rozpočet obce, MŠ SR	verejný sektor	nízky	obec V. Hoste
	Revitalizácia a dostavba futbalového ihriska.	70	rozpočet obce, MŠ SR	verejný sektor	vysoký	obec V. Hoste
	Dostavba polyfunkčnej športovej zóny v blízkosti futbalového ihriska.	150	rozpočet obce, MŠ SR	verejný sektor	vysoký	obec V. Hoste
	Výstavba multifunkčného ihriska v areáli materskej školy.	200	rozpočet obce, MŠ SR	verejný sektor	vysoký	obec V. Hoste
Opatrenie 7.2.7	Rozvoj mimoškolskej činnosti – športové kluby, turistika, kultúrne krúžky.					
		Predpokladaný rozpočet	Zdroje financovania	Realizácia	Dopad na rozpočet	Oprávnení žiadateľa
Aktivity	Zabezpečenie priestorového a materiálneho vybavenia.	podľa potreby	rozpočet obce, podnikateľské subjekty	verejný, tretí sektor	stredný	obec V. Hoste

	2015	2016	2017	2018	2019	2020	2021	2022	2023	2024
Podprogram 7.1. Vzdelávanie										
Cieľ 7.1.										
Opatrenie 7.1.1										
Podprogram 7.2. Šport										
Cieľ 7.2.										
Opatrenie 7.2.1										
Opatrenie 7.2.2										

## 8.8 PROGRAM 8. KULTÚRA

Strategický zámer	
Trvalé pôsobenie na kultúrne povedomie obyvateľov širokou paletou kultúrnych aktivít organizovaných externými subjektami. Existencia dôstojných priestorov pre kultúrne aktivity je povinnosť obce. Prieběžná a kreatívna propagácia podujatí má vplyv na imidž obce tým aj na cestovný ruch.	
Podprogram 8.1. Kultúrna infraštruktúra	



Cieľ 8.1	Zachovanie kultúrno-historického potenciálu obce a rozvoj kultúrnych, informačných a voľnočasových aktivít v nadväznosti na rozvoj cestovného ruchu na regionálnej a miestnej úrovni.					
Opatrenie 8.1.1	Výstavba multifunkčného kultúrneho zariadenia.					
		Predpokladaný rozpočet	Zdroje financovania	Realizácia	Dopad na rozpočet	Oprávnení žiadatelia
Aktivity	Vypracovanie technickej dokumentácie.	podľa potreby	rozpočet obce, ŠF EÚ, MK SR	verejný sektor	vysoký	obec V. Hoste
	Rekonštrukcia budovy a zníženie energetickej náročnosti budovy domu kultúry.	100	rozpočet obce, ŠF EÚ, MK SR	verejný sektor	vysoký	obec V. Hoste
	Rekonštrukcia interiérov budovy domu kultúry.	50	rozpočet obce, ŠF EÚ, MK SR	verejný sektor	vysoký	obec V. Hoste
Opatrenie 8.1.2	Obnova a ochrana kultúrnych pamiatok.					
		Predpokladaný rozpočet	Zdroje financovania	Realizácia	Dopad na rozpočet	Oprávnení žiadatelia
Aktivity	Obnova pamiatok.	podľa potreby	rozpočet obce, ŠF EÚ, MK SR	verejný sektor	vysoký	obec V. Hoste
Opatrenie 8.1.2	Podpora kultúrnych podujatí v obci.					
		Predpokladaný rozpočet	Zdroje financovania	Realizácia	Dopad na rozpočet	Oprávnení žiadatelia
Aktivity	Vypracovanie technickej dokumentácie.	podľa potreby	rozpočet obce, ŠF EÚ, MK SR	verejný sektor	stredný	obec V. Hoste
	Výstavba malého amfiteátra.	15	rozpočet obce, ŠF EÚ, MK SR	verejný sektor	vysoký	obec V. Hoste

<b>Podprogram 8.2. Organizačné zabezpečenie</b>						
Cieľ 8.2	Organizačne zabezpečiť ponuku kultúrnych podujatí v obci.					
Opatrenie 8.2.1	Spracovať kalendár kultúrnych podujatí na celý rok, tento priebežne aktualizovať. Rozšíriť žánrovú ponuku s orientáciou na hodnotný kultúrny prínos.					
		Predpokladaný rozpočet	Zdroje financovania	Realizácia	Dopad na rozpočet	Oprávnení žiadatelia
Aktivity	Personálne a finančné zabezpečenie.	podľa potreby	rozpočet obce	verejný sektor	nízky	obec V. Hoste
	Spracovanie kalendár kultúrnych podujatí.	podľa potreby	rozpočet obce	verejný sektor	nízky	obec V. Hoste

<b>Podprogram 8.3. Propagácia v oblasti kultúry</b>						
Cieľ 8.3	Vytvorenie podmienok na efektívnu propagáciu obce v oblasti kultúry.					
Opatrenie 8.3.1	Spracovať globálnu koncepciu „propagácie“ histórie obce v multimediálnej forme.					
		Predpokladaný rozpočet	Zdroje financovania	Realizácia	Dopad na rozpočet	Oprávnení žiadatelia
Aktivity	Personálne a finančné zabezpečenie.	podľa potreby	rozpočet obce, ŠF EÚ	verejný sektor	nízky	obec V. Hoste
	Spracovanie koncepcie v multimediálnej forme.	podľa potreby	rozpočet obce, ŠF EÚ	verejný sektor	nízky	obec V. Hoste
Opatrenie 8.3.2	Propagácia kultúry na Internete prostredníctvom www stránky obce.					
		Predpokladaný rozpočet	Zdroje financovania	Realizácia	Dopad na rozpočet	Oprávnení žiadatelia
Aktivity	Finančné zabezpečenie.	1	rozpočet obce, ŠF EÚ	verejný sektor	nízky	obec V. Hoste
	Obsahová analýza www stránky.	podľa potreby	rozpočet obce, ŠF EÚ	verejný sektor	nízky	obec V. Hoste
	Priebežná aktualizácia www stránky.	podľa potreby	rozpočet obce	verejný sektor	nízky	obec V. Hoste

	2015	2016	2017	2018	2019	2020	2021	2022	2023	2024
<b>Podprogram 8.1. Kultúrna infraštruktúra</b>										
Cieľ 8.1										
Opatrenie 8.1.1										
Opatrenie 8.1.2										
Opatrenie 8.1.3										
Opatrenie 8.1.4										
<b>Podprogram 8.2. Organizačné zabezpečenie</b>										
Cieľ 8.2										
Opatrenie 8.2.1										
<b>Podprogram 8.3. Propagácia v oblasti kultúry</b>										
Cieľ 8.3										
Opatrenie 8.3.1										
Opatrenie 8.3.3										





## 8.9 PROGRAM 9. PROPAGÁCIA A CESTOVNÝ RUCH

Strategický zámer						
Budovať goodwill obce a dosiahnuť, aby sa stala strediskom cestovného ruchu v oblasti športu, kultúry a turistiky.						
Podprogram 9.1. Propagácia obce						
Cieľ 9.1	Zabezpečiť účinnú propagáciu obce.					
Opatrenie 9.1.1	Aktualizácia www stránky obce.					
		Predpokladaný rozpočet	Zdroje financovania	Realizácia	Dopad na rozpočet	Oprávnení žiadatelia
Aktivity	Finančné zabezpečenie.	1	rozpočet obce, podnikateľské subjekty	verejný sektor	nízky	obec V. Hoste
	Obsahová analýza www stránky.	podľa potreby	rozpočet obce, podnikateľské subjekty	verejný sektor	nízky	obec V. Hoste
	Priebežná aktualizácia www stránky.	podľa potreby	rozpočet obce,	verejný sektor	nízky	obec V. Hoste
Opatrenie 9.1.2	Podpora budovania informačných tabúl v obci.					
		Predpokladaný rozpočet	Zdroje financovania	Realizácia	Dopad na rozpočet	Oprávnení žiadatelia
Aktivity	Budovanie a inštalácia tabúl informujúcich o atrakciách obce.	podľa potreby	rozpočet obce, ŠF EÚ, MH SR	verejný sektor	nízky	obec, podnikateľské subjekty
	Budovanie a inštalácia tabúl propagujúcich kultúrne hodnoty obce.	1	rozpočet obce, ŠF EÚ, MH SR	verejný sektor	nízky	obec, podnikateľské subjekty

Podprogram 9.2. Rekreačno - relaxačné zázemie obce.						
Cieľ 9.2	Rekreačno- relaxačné zázemie obce.					
Opatrenie 9.2.1	Podpora vytvárania nových atrakcií v obce.					
		Predpokladaný rozpočet	Zdroje financovania	Realizácia	Dopad na rozpočet	Oprávnení žiadatelia
Aktivity	Spracovanie technickej dokumentácie.	podľa potreby	rozpočet obce, ŠF EÚ	verejný sektor	vyšší	obec V. Hoste
	Výstavba náučného chodníka k archeologickej lokalite Chrástky.	50	rozpočet obce, ŠF EÚ	verejný sektor	vyšší	obec V. Hoste

Podprogram 9.3. Cestovný ruch.						
Cieľ 9.3	Podporovať podnikateľské aktivity v cestovnom ruchu.					
Opatrenie 9.3.1	Uzavrieť s podnikateľmi dohody o poskytovaní služieb v agroturistike a cestovnom ruchu a o propagovaní ich služieb obcami.					
		Predpokladaný rozpočet	Zdroje financovania	Realizácia	Dopad na rozpočet	Oprávnení žiadatelia
Aktivity	Zabezpečenie personálnych kapacít.	podľa potreby	rozpočet obce, ŠF EÚ	verejný sektor	stredný	obec V. Hoste
Opatrenie 9.3.2	Podporovať podnikateľské subjekty, neziskové organizácie a inštitúcie pri získavaní finančných prostriedkov z grantov a fondov EÚ.					
		Predpokladaný rozpočet	Zdroje financovania	Realizácia	Dopad na rozpočet	Oprávnení žiadatelia
Aktivity	Zabezpečenie personálnych kapacít.	podľa potreby	rozpočet obce, ŠF EÚ	verejný sektor	nízky	obec V. Hoste

	2015	2016	2017	2018	2019	2020	2021	2022	2023	2024
Podprogram 9.1. Propagácia obce										
Cieľ 9.1										
Opatrenie 9.1.1										
Opatrenie 9.1.2										
Podprogram 9.2. Rekreačno - relaxačné zázemie obce.										
Cieľ 9.2										
Opatrenie 9.2.1										
Podprogram 9.3. Cestovný ruch.										
Cieľ 9.3										
Opatrenie 9.3.1										
Opatrenie 9.3.2										

## 8.10 PROGRAM 10. ADMINISTRATÍVA A BEZPEČNOSŤ

Strategický zámer	
Vytvoriť podmienky na efektívnu prácu obecného úradu. Vytvoriť vyhovujúce podmienky na poskytovania verejných služieb, estetizácia a funkčnosť miesta kontaktu so zákazníkmi obecného úradu, vytváranie vhodných technických a pracovných podmienok na mestskom úrade.	



Vytvorenie podmienok na znižovanie kriminality v obci a ochranu majetku obyvateľov a ostatných subjektov v obci.						
Podprogram 10.1. Administratíva						
Cieľ 10.1.	Zabezpečiť rozvoj administratívnej infraštruktúry a podmienok na výkon samosprávnych funkcií v obci					
Opatrenie 10.1.1	Modernizácia budovy Obecného úradu.					
		Predpokladaný rozpočet	Zdroje financovania	Realizácia	Dopad na rozpočet	Oprávnení žiadatelia
Aktivity	Spracovanie technickej dokumentácie.	podľa potreby	rozpočet obce, ŠF EÚ, úvery, iné grantové schémy	verejný sektor	nízky	obec V. Hoste
	Modernizácia vnútorného vybavenia.	20	rozpočet obce, ŠF EÚ, úvery, iné grantové schémy	verejný sektor	vysoký	obec V. Hoste
	Rekonštrukcia a modernizácia budovy obecného úradu (znižovanie energetickej náročnosti).	80	rozpočet obce, ŠF EÚ, úvery, iné grantové schémy	verejný sektor	vysoký	obec V. Hoste
	Dopracovanie územného plánu obce.	10	rozpočet obce, ŠF EÚ, úvery, iné grantové schémy	verejný sektor	vysoký	obec V. Hoste

Podprogram 10.2. Bezpečnosť						
Cieľ 10.2.	Vytvorenie podmienok na znižovanie kriminality v obci a ochranu majetku obyvateľov a ostatných subjektov v obci.					
Opatrenie 10.2.1	Bezpečnosť.					
		Predpokladaný rozpočet	Zdroje financovania	Realizácia	Dopad na rozpočet	Oprávnení žiadatelia
Aktivity	Zriadenie kamerového systému v centrálnej časti obce.	10	rozpočet obce, ŠF EÚ, podnikateľské subjekty, úvery, iné grantové schémy	verejný, súkromný sektor	vysoký	obec V. Hoste

	2015	2016	2017	2018	2019	2020	2021	2022	2023	2024
Podprogram 10.1. Administratíva										
Cieľ 10.1.										
Opatrenie 10.1.1										
Podprogram 10.2. Bezpečnosť										
Cieľ 10.2.										
Opatrenie 10.2.1										

## 8.11 PROGRAM 11. INFORMATIZÁCIA OBCE

Strategický zámer						
Zabezpečenie technických podmienok pre rozvoj informačnej spoločnosti. Umožniť obyvateľom využívať on-line elektronické služby samosprávy. Vytvoriť vhodné podmienky na prechod na e-government na lokálnej úrovni (e-vote, e-services, ...). Umožniť obyvateľom obce a pracovníkom samosprávy zvyšovať svoje počítačové vedomie a zručnosti.						
Podprogram 11.1. Budovanie a rozvoj informačnej infraštruktúry.						
Cieľ 11.1	Zabezpečiť technické podmienky na prechod samosprávy na nový typ vládnutia - e - government.					
Opatrenie 11.1.1	Rozvoj infraštruktúry informačných systémov samosprávy.					
		Predpokladaný rozpočet	Zdroje financovania	Realizácia	Dopad na rozpočet	Oprávnení žiadatelia
Aktivity	Technické zabezpečenie IS.	1	rozpočet obce, ŠF EÚ, zdroje neziskových organizácií	verejný sektor	stredný	obec V. Hoste
	Tvorba základného SW na komunikáciu občan – samospráva – podnikateľské subjekty.	5	rozpočet obce, ŠF EÚ, zdroje neziskových organizácií	verejný sektor	vysoký	obec V. Hoste
Opatrenie 11.1.2	Zavádzanie efektívnych elektronických služieb poskytovaných na úrovni samosprávy.					
		Predpokladaný rozpočet	Zdroje financovania	Realizácia	Dopad na rozpočet	Oprávnení žiadatelia
Aktivity	Tvorba aplikačného softwaru na zabezpečenie e – služieb v obci.	2	rozpočet obce	verejný sektor	vysoký	obec V. Hoste
	Tvorba SW na realizáciu e-vote na miestnej úrovni.	2	rozpočet obce	verejný sektor	vysoký	obec V. Hoste
Podprogram 11.2. Počítačová gramotnosť.						
Cieľ 11.2	Zvýšenie počítačovej gramotnosti obyvateľov a pracovníkov samosprávy.					
Opatrenie 11.2.1	Podpora zvyšovania počítačového vedomia u pracovníkov samosprávy.					



		Predpokladaný rozpočet	Zdroje financovania	Realizácia	Dopad na rozpočet	Oprávnení žiadatelia
Aktivity	Realizácia kurzov na získanie ECDL spôsobilosti pre pracovníkov miestnej samosprávy.	podľa potreby	rozpočet obce, ŠF EÚ, zdroje neziskových organizácií	verejný sektor	žiadny	obec V. Hoste
Opatrenie 11.2.2	Podpora zvyšovania počítačového vedomia u obyvateľov obce.					
		Predpokladaný rozpočet	Zdroje financovania	Realizácia	Dopad na rozpočet	Oprávnení žiadatelia
Aktivity	Realizácia kurzov na zvyšovanie počítačového vedomia u obyvateľov obce.	podľa potreby	rozpočet obce, ŠF EÚ, zdroje neziskových organizácií	verejný sektor	nízky	obec, n.o.
	Realizácia kurzov na obsluhu a používanie obecného informačného a komunikačného systému.	podľa potreby	rozpočet obce, ŠF EÚ, zdroje neziskových organizácií	verejný sektor	nízky	obec, n.o.
Opatrenie 11.2.3	Podpora vzdelávacích aktivít zameraných na zvyšovanie zručností a vedomostí o internete a motiváciu k používaniu internetu a elektronických služieb.					
		Predpokladaný rozpočet	Zdroje financovania	Realizácia	Dopad na rozpočet	Oprávnení žiadatelia
Aktivity	Realizácia kurzov na zvyšovanie vedomostí o internete.	podľa potreby	rozpočet obce, ŠF EÚ, zdroje neziskových organizácií	verejný sektor	nízky	obec, n.o.

	2015	2016	2017	2018	2019	2020	2021	2022	2023	2024
Podprogram 11.1. Budovanie a rozvoj informačnej infraštruktúry.										
Cieľ 11.1										
Opatrenie 11.1.1										
Opatrenie 11.1.2										
Podprogram 11.2. Počítačová gramotnosť.										
Cieľ 11.2										
Opatrenie 11.2.1										
Opatrenie 11.2.2										
Opatrenie 11.2.3										



**Finančná časť Programu hospodárskeho rozvoja a sociálneho rozvoja obce Veľké Hoste  
2015 - 2024**



## 9 FINANČNÝ PLÁN PROGRAMU

Jednou z kľúčových otázok pre realizáciu programu rozvoja je schopnosť obce v priebehu jeho realizácie zaistiť zdroje potrebné na jeho financovanie. Tieto zdroje vznikajú vo viacerých sférach – v súkromnom sektore, verejnej správe, ide tiež o zdroje zahraničné, najmä o prostriedky Európskej únie. Dôležitým zdrojom budú, po dokončení reformy verejnej správy a uskutočnení daňovej reformy, vlastné prostriedky. V dôsledku neexistencie nevyhnutných podkladových údajov pre stanovenie finančného rámca, v ktorom by sa mal program rozvoja v strednodobom horizonte pohybovať, je výška prostriedkov potrebná na realizáciu jednotlivých opatrení a aktivít stanovená len orientačne. Táto časť sa bude konkretizovaná v závislosti od reálneho čerpania finančných príspevkov zo štrukturálnych fondov, možností obecného rozpočtu atď..

### Formulár č. F 5 – Indikatívny rozpočet - sumarizácia

tis. €	Rok										
	2015	2016	2017	2018	2019	2020	2021	2022	2023	2024	Spolu
<b>I. Hospodárska politika</b>	218,9	260,4	267,4	267,4	108,6	67,1	4,0	4,0	0,1	0,1	1198,0
PROGRAM 1. HOSPODÁRSTVO A VEDECKO.....	7,8	7,8	7,8	7,8	0,0	0,0	0,0	0,0	0,0	0,0	31,0
PROGRAM 2. DOPRAVA A KOMUNIKÁCIE	56,5	56,5	69,0	69,0	67,0	67,0	3,9	3,9	0,0	0,0	393,0
PROGRAM 3. TECHNICKÁ INFRAŠTRUKTÚRA	120,0	148,0	148,0	148,0	28,0	0,0	0,0	0,0	0,0	0,0	592,0
PROGRAM 9. PROPAGÁCIA A CESTOVNÝ RUCH	0,6	13,1	12,6	12,6	12,6	0,1	0,1	0,1	0,1	0,1	52,0
PROGRAM 10. ADMINISTRATÍVA A BEZPEČNOSŤ	32,5	32,5	27,5	27,5	0,0	0,0	0,0	0,0	0,0	0,0	120,0
PROGRAM 11. INFORMATIZÁCIA OBCE	1,5	2,5	2,5	2,5	1,0	0,0	0,0	0,0	0,0	0,0	10,0
<b>II. Sociálna politika</b>	94,1	94,1	156,6	156,6	167,6	167,6	105,1	105,1	0,1	0,1	1047,0
PROGRAM 6. SOCIÁLNE SLUŽBY A ZDRAVOTN.	12,5	12,5	75,0	75,0	62,5	62,5	0,0	0,0	0,0	0,0	300,0
PROGRAM 7. VZDELÁVANIE A ŠPORT	40,3	40,3	40,3	40,3	105,0	105,0	105,0	105,0	0,0	0,0	581,0
PROGRAM 8. KULTÚRA	41,4	41,4	41,4	41,4	0,1	0,1	0,1	0,1	0,1	0,1	166,0
<b>III. Environmentálna politika</b>	416,0	480,9	493,7	493,7	77,7	24,4	11,7	0,0	0,0	0,0	1998,0
PROGRAM 4. ODPADOVÉ HOSPODÁRSTVO	416,0	416,0	416,0	416,0	0,0	0,0	0,0	0,0	0,0	0,0	1664,0
PROGRAM 5. ŽIVOTNÉ PROSTREDIE	0,0	64,9	77,7	77,7	77,7	24,4	11,7	0,0	0,0	0,0	334,0

Zdroj: vlastné spracovanie

Vychádzajúc z vyššie zadefinovaných cieľov, priorít a opatrení a na základe auditu pripravovaných Projektových zámerov v réžii samosprávy, podnikateľskej sféry či neziskových a iných organizácií bol vypracovaný plán realizácie programu. Definuje, z akých prostriedkov by sa mali tieto zámery realizovať, kto by mal byť žiadateľov, určuje predpokladané časové rámce v **tis. €**.

### 9.1 PROGRAM 1. HOSPODÁRSTVO A VEDECKO-TECHNICKÝ ROZVOJ

Predpokladaná štruktúra finančných zdrojov (tis. €)									
Ciele	Oprávnené náklady spolu	Verejné zdroje						Súkromné zdroje	EIB
		Verejné zdroje spolu	Fond EÚ	Národné verejné zdroje					
				Národné verejné zdroje spolu	Štátny rozpočet	Regionálne zdroje	Miestne zdroje		
A=B+H+CH	B=C+D	C	D=E+F+G	E	F	G	H	CH	
Cieľ 1.1	Zvýšenie energetickej efektívnosti na strane výroby aj spotreby a zavádzanie progresívnych technológií v energetike.								
Opatrenie 1.1.1	31,00	31,00	23,25	7,75	6,20	0,00	1,55	0,00	0,00
Spolu	31,00	31,00	23,25	7,75	6,20	0,00	1,55	0,00	0,00

Časový horizont čerpania zdrojov (tis. €)							
Rok	Oprávnené náklady spolu	Verejné zdroje				Súkromné zdroje	EIB
		Verejné	Fond EÚ	Národné verejné zdroje			



	zdroje spolu	Národné verejné zdroje spolu	Štátny rozpočet	Regionálne zdroje	Miestne zdroje				
	A=B+H+CH	B=C+D	C	D=E+F+G	E	F	G	H	CH
2015	7,75	8	6	2	2	0	0	0	0
2016	7,75	8	6	2	2	0	0	0	0
2017	7,75	8	6	2	2	0	0	0	0
2018	7,75	8	6	2	2	0	0	0	0
2019	0,00	0	0	0	0	0	0	0	0
2020	0,00	0	0	0	0	0	0	0	0
2021	0,00	0	0	0	0	0	0	0	0
2022	0,00	0	0	0	0	0	0	0	0
2023	0,00	0	0	0	0	0	0	0	0
2024	0,00	0	0	0	0	0	0	0	0
Spolu	31,00	31,00	23,25	7,75	6,20	0,00	1,55	0,00	0,00

## Zdroje financovania EÚ

### Integrovaný regionálny operačný program

Prioritná os č.3: Konkurencieschopné a atraktívne regióny pre podnikanie a zamestnanosť

INVESTIČNÁ PRIORITA 3.1: Podpora fyzickej, ekonomickej a sociálnej regenerácie zanedbaných mestských a vidieckych komunít a území

INVESTIČNÁ PRIORITA 3.2: Ochrana, propagácia a rozvoj kultúrneho a prírodného dedičstva

### OP Kvalita životného prostredia

#### PRIORITNÁ OS 3: ENERGETICKY EFEKTÍVNEJŠIE NÍZKOUHKÍKOVÉ HOSPODÁRSTVO

INVESTIČNÁ PRIORITA 1: Podpora výroby a distribúcie energie z obnoviteľných zdrojov

INVESTIČNÁ PRIORITA 2: Podpora energetickej efektívnosti a využitia energie z obnoviteľných zdrojov v podnikoch

INVESTIČNÁ PRIORITA 3: Podpora energetickej efektívnosti a využitia energie z obnoviteľných zdrojov vo verejných infraštruktúrach, vrátane využitia vo verejných budovách a v sektore bývania

### OP Výskum a inovácie

#### PRIORITNÁ OS 2: Podnikateľské prostredie priaznivé pre inovácie

INVESTIČNÁ PRIORITA 2.1: Podpora investovania do inovácií a výskumu, tvorba prepojenia a synergií medzi podnikmi vedeckovýskumnými centrami a vyšším vzdelávaním obzvlášť vo vývoji produktov a služieb, prenosu technológií, sociálnej inovácie a aplikácie verejných služieb, stimulácie dopytu, vytvárania sietí, zoskupení (klastrov) a otvorenej inovácie prostredníctvom inteligentnej špecializácie, podpora technologického a aplikovaného výskumu, pilotných Projektov a aktivít skorého overovania výrobkov, vyspelých výrobných kapacít a prvovýroby v kľúčových technológiách

INVESTIČNÁ PRIORITA 2.2: Podpora podnikania, najmä prostredníctvom uľahčenia využívania nových nápadov v hospodárstve a podpora zakladania nových firiem vrátane podnikateľských inkubátorov

INVESTIČNÁ PRIORITA 2.3: Vývoj a zavedenie nových obchodných modelov MSP, najmä v rámci internacionalizácie

INVESTIČNÁ PRIORITA 2.4: Podpora tvorby a rozšírenia pokročilých kapacít pre rozvoj výrobkov a služieb

INVESTIČNÁ PRIORITA 2.5: Podpora kapacity MSP a cieľom zapojenia do rastu a inovácií

INVESTIČNÁ PRIORITA 2.6: Podpora výskumu, vývoja a osvojenia nízkouhlíkových technológií

TECHNICKÁ POMOČ

### OP INTEGROVANÁ INFRAŠTRUKTÚRA A OP ĽUDSKÉ ZDROJE

#### Program rozvoja vidieka

Projektové opatrenia (realizácia bude zabezpečovaná cez individuálne Opatrenia žiadateľov):

- Obnova poľnohospodárskeho potenciálu – prevencia (čl. 19)
- Podpora mladých farmárov, malých fariem a podnikania (čl. 20)
- Základné služby a obnova dedín vo vidieckych oblastiach (čl. 21)
- Prevencia a odstraňovanie škôd v lesoch (čl. 25)



- Investície do nových lesných technológií (čl. 27)
- Spolupráca (čl. 36)
- LEADER (čl. 42-45)

## 9.2 PROGRAM 2. DOPRAVA A KOMUNIKÁCIE

Predpokladaná štruktúra finančných zdrojov (tis. €)									
Ciele	Oprávnené náklady spolu	Verejné zdroje						Súkromné zdroje	EIB
		Verejné zdroje spolu	Fond EÚ	Národné verejné zdroje					
				Národné verejné zdroje spolu	Štátny rozpočet	Regionálne zdroje	Miestne zdroje		
A=B+H+CH	B=C+D	C	D=E+F+G	E	F	G	H	CH	
Cieľ 2.1	Rozvoj dopravnej infraštruktúry								
Opatrenie 2.1.1	152	152	114	38	30	0	8	0	0
Opatrenie 2.1.3	50	50	38	13	10	0	3	0	0
Opatrenie 2.1.4	31	31	23	8	6	0	2	0	0
Opatrenie 2.1.5	152	152	114	38	30	0	8	0	0
Cieľ 2.2	Zabezpečenie dopravného spojenia hromadnou autobusovou dopravou, prípadne železničnou dopravou.								
Opatrenie 2.1.1	8	8	6	2	2	0	0	0	0
Spolu	393,00	393	295	98	79	0	20	0	0

Časový horizont čerpania zdrojov (tis. €)									
Rok	Oprávnené náklady spolu	Verejné zdroje						Súkromné zdroje	EIB
		Verejné zdroje spolu	Fond EÚ	Národné verejné zdroje					
				Národné verejné zdroje spolu	Štátny rozpočet	Regionálne zdroje	Miestne zdroje		
A=B+H+CH	B=C+D	C	D=E+F+G	E	F	G	H	CH	
2015	56,54	57	42	14	11	0	3	0	0
2016	56,54	57	42	14	11	0	3	0	0
2017	69,04	69	52	17	14	0	3	0	0
2018	69,04	69	52	17	14	0	3	0	0
2019	67,04	67	50	17	13	0	3	0	0
2020	67,04	67	50	17	13	0	3	0	0
2021	3,88	4	3	1	1	0	0	0	0
2022	3,88	4	3	1	1	0	0	0	0
2023	0,00	0	0	0	0	0	0	0	0
2024	0,00	0	0	0	0	0	0	0	0
Spolu	393,00	393	295	98	79	0	20	0	0

### Zdroje financovania EÚ

#### Integrovaný regionálny operačný program

Prioritná os č. 1: Bezpečná a ekologická doprava v regiónoch

INVESTIČNÁ PRIORITA 1.1: Posilnenie regionálnej mobility prostredníctvom prepojenia sekundárnych a terciárnych uzlov s infraštruktúrou TEN-T

INVESTIČNÁ PRIORITA 1.2: Rozvoj ekologicky priaznivých a nízkouhlíkových dopravných systémov

Prioritná os č.3: Konkurencieschopné a atraktívne regióny pre podnikanie a zamestnanosť

INVESTIČNÁ PRIORITA 3.1: Podpora fyzickej, ekonomickej a sociálnej regenerácie zanedbaných mestských a vidieckych komunít a území



## OP INTEGROVANÁ INFRAŠTRUKTÚRA A OP ĽUDSKÉ ZDROJE

### Program rozvoja vidieka

Projektové opatrenia (realizácia bude zabezpečovaná cez individuálne Opatrenia žiadateľov):

- Investície do hmotného majetku (čl. 18)
- Základné služby a obnova dedín vo vidieckych oblastiach (čl. 21)
- LEADER (čl. 42-45)

DOTÁCIE MINISTERSTVA DOPRAVY, VÝSTAVBY A REGIONÁLNEHO ROZVOJA SR

### 9.3 PROGRAM 3. TECHNICKÁ INFRAŠTRUKTÚRA

Predpokladaná štruktúra finančných zdrojov (tis. €)									
Ciele	Oprávnené náklady spolu	Verejné zdroje						Súkromné zdroje	EIB
		Verejné zdroje spolu	Fond EÚ	Národné verejné zdroje					
				Národné verejné zdroje spolu	Štátny rozpočet	Regionálne zdroje	Miestne zdroje		
A=B+H+CH	B=C+D	C	D=E+F+G	E	F	G	H	CH	
Cieľ 3	Zabezpečiť rozvoj a rekonštrukciu technickej infraštruktúry v obci.								
Opatrenie 3.2	80	80	60	20	16	0	4	0	0
Opatrenie 3.3	112	112	84	28	22	0	6	0	0
Opatrenie 3.4	400	400	300	100	80	0	20	0	0
Spolu	592,00	592	444	148	118	0	30	0	0

Časový horizont čerpania zdrojov (tis. €)									
Rok	Oprávnené náklady spolu	Verejné zdroje						Súkromné zdroje	EIB
		Verejné zdroje spolu	Fond EÚ	Národné verejné zdroje					
				Národné verejné zdroje spolu	Štátny rozpočet	Regionálne zdroje	Miestne zdroje		
A=B+H+CH	B=C+D	C	D=E+F+G	E	F	G	H	CH	
2015	120,00	120	90	30	24	0	6	0	0
2016	148,00	148	111	37	30	0	7	0	0
2017	148,00	148	111	37	30	0	7	0	0
2018	148,00	148	111	37	30	0	7	0	0
2019	28,00	28	21	7	6	0	1	0	0
2020	0,00	0	0	0	0	0	0	0	0
2021	0,00	0	0	0	0	0	0	0	0
2022	0,00	0	0	0	0	0	0	0	0
2023	0,00	0	0	0	0	0	0	0	0
2024	0,00	0	0	0	0	0	0	0	0
Spolu	592,00	592	444	148	118	0	30	0	0

### Zdroje financovania EÚ

#### Integrovaný regionálny operačný program

Prioritná os č.3: Konkurencieschopné a atraktívne regióny pre podnikanie a zamestnanosť

INVESTIČNÁ PRIORITA 3.1: Podpora fyzickej, ekonomickej a sociálnej regenerácie zanedbaných mestských a vidieckych komunít a území





IROP je realizovaný prostredníctvom integrovaných územných stratégií, ktoré na úrovni NUTS2 zdefinujú prioritné Projektové zámery v regióne. Cieľom je dosiahnutie čo najväčších synergických efektov preinvestovaných finančných prostriedkov a predchádzanie negatívnym účinkom nekoordinovaného plánovania v ohraničenom území.

## OP Kvalita životného prostredia

### PRIORITNÁ OS 1: UDRŽATEĽNÉ VYUŽÍVANIE PRÍRODNÝCH ZDROJOV PROSTREDNÍCTVOM ROZVOJA ENVIRONMENTÁLNEJ INFRAŠTRUKTÚRY

INVESTIČNÁ PRIORITA 1: Riešenie významných potrieb investícií do sektora odpadu s cieľom splniť požiadavky environmentálneho acquis

INVESTIČNÁ PRIORITA 2: riešenie významných potrieb investícií do sektora vodného hospodárstva s cieľom splniť požiadavky environmentálneho acquis

INVESTIČNÁ PRIORITA 3: ochrana a obnova biologickej diverzity, ochrana pôdy a obnova a propagácia ekosystémových služieb vrátane Natura 2000 a zelených infraštruktúr

## OP INTEGROVANÁ INFRAŠTRUKTÚRA A OP ĽUDSKÉ ZDROJE

### Program rozvoja vidieka

Projektové opatrenia (realizácia bude zabezpečená cez individuálne Opatrenia žiadateľov):

- Investície do hmotného majetku (čl. 18)
- Základné služby a obnova dedín vo vidieckych oblastiach (čl. 21)
- LEADER (čl. 42-45)

### 9.4 PROGRAM 4. ODPADOVÉ HOSPODÁRSTVO

Predpokladaná štruktúra finančných zdrojov (tis. €)									
Ciele	Oprávnené náklady spolu	Verejné zdroje						Súkromné zdroje	EIB
		Verejné zdroje spolu	Fond EÚ	Národné verejné zdroje					
				Národné verejné zdroje spolu	Štátny rozpočet	Regionálne zdroje	Miestne zdroje		
A=B+H+CH	B=C+D	C	D=E+F+G	E	F	G	H	CH	
Cieľ 4	Nakladanie s komunálnym a drobným stavebným odpadom								
Opatrenie 4.3	10	10	8	3	2	0	1	0	0
Opatrenie 4.4	403	403	302	101	81	0	20	0	0
Opatrenie 4.5	1 100	1 100	825	275	220	0	55	0	0
Opatrenie 4.6	151	151	113	38	30	0	8	0	0
Spolu	1 664,00	1 664	1 248	416	333	0	83	0	0

Časový horizont čerpania zdrojov (tis. €)									
Rok	Oprávnené náklady spolu	Verejné zdroje						Súkromné zdroje	EIB
		Verejné zdroje spolu	Fond EÚ	Národné verejné zdroje					
				Národné verejné zdroje spolu	Štátny rozpočet	Regionálne zdroje	Miestne zdroje		
A=B+H+CH	B=C+D	C	D=E+F+G	E	F	G	H	CH	
2015	416,00	416	312	104	83	0	21	0	0
2016	416,00	416	312	104	83	0	21	0	0
2017	416,00	416	312	104	83	0	21	0	0
2018	416,00	416	312	104	83	0	21	0	0
2019	0,00	0	0	0	0	0	0	0	0
2020	0,00	0	0	0	0	0	0	0	0
2021	0,00	0	0	0	0	0	0	0	0



2022	0,00	0	0	0	0	0	0	0	0
2023	0,00	0	0	0	0	0	0	0	0
2024	0,00	0	0	0	0	0	0	0	0
Spolu	1664,00	1664	1248	416	333	0	83	0	0

## Zdroje financovania EÚ

### OP Kvalita životného prostredia

#### PRIORITNÁ OS 1: UDRŽATEĽNÉ VYUŽÍVANIE PRÍRODNÝCH ZDROJOV PROSTREDNÍCTVOM ROZVOJA ENVIRONMENTÁLNEJ INFRAŠTRUKTÚRY

INVESTIČNÁ PRIORITA 1: Riešenie významných potrieb investícií do sektora odpadu s cieľom splniť požiadavky environmentálneho acquis

INVESTIČNÁ PRIORITA 2: riešenie významných potrieb investícií do sektora vodného hospodárstva s cieľom splniť požiadavky environmentálneho acquis

INVESTIČNÁ PRIORITA 3: ochrana a obnova biologickej diverzity, ochrana pôdy a obnova a propagácia ekosystémových služieb vrátane Natura 2000 a zelených infraštruktúr

INVESTIČNÁ PRIORITA 4: opatrenia na zlepšenie obecného prostredia, regeneráciu opustených priemyselných lokalít a zníženie znečistenia ovzdušia

#### PRIORITNÁ OS 2: ADAPTÁCIA NA NEPRIAZNIVÉ DÔSLEDKY ZMENY KLÍMY SO ZAMERANÍM NA OCHRANU PRED POVODŇAMI, RIADENIE A PREVENCIU SÚVISIACICH RIZÍK

INVESTIČNÁ PRIORITA 1: Podpora vyhradených investícií na prispôbenie sa zmene klímy

INVESTIČNÁ PRIORITA 2: Propagácia investícií narišenie osobitných rizík, zabezpečenie odolnosti proti katastrofám a vyvíjanie systémov zvládania katastrof

#### PRIORITNÁ OS 3: ENERGETICKY EFEKTÍVNEJŠIE NÍZKOUHLÍKOVÉ HOSPODÁRSTVO

INVESTIČNÁ PRIORITA 1: Podpora výroby a distribúcie energie z obnoviteľných zdrojov

INVESTIČNÁ PRIORITA 2: Podpora energetickej efektívnosti a využitia energie z obnoviteľných zdrojov v podnikoch

INVESTIČNÁ PRIORITA 3: Podpora energetickej efektívnosti a využitia energie z obnoviteľných zdrojov vo verejných infraštruktúrach, vrátane využitia vo verejných budovách a v sektore bývania

INVESTIČNÁ PRIORITA 4: Vývoj a zavedenie inteligentných distribučných systémov s nízkymi a strednými úrovňami napätia

INVESTIČNÁ PRIORITA 5: Podpora nízkouhlíkových stratégií pre všetky typy území, zvlášť mestských oblastí, vrátane podpory trvalo udržateľnej mestskej mobility a zmiernenie relevantných adaptačných opatrení

INVESTIČNÁ PRIORITA 6: Podpora využitia vysokoúčinnnej kombinovanej výroby elektriny a tepla založenej na dopyte po využiteľnom teple

#### PRIORITNÁ OS 4: TECHNICKÁ POMOC

### Program rozvoja vidieka

Projektové opatrenia (realizácia bude zabezpečovaná cez individuálne Opatrenia žiadateľov):

- Investície do hmotného majetku (čl. 18)
- Základné služby a obnova dedín vo vidieckych oblastiach (čl. 21)
- LEADER (čl. 42-45)

#### NÓRSKY FINANČNÝ MECHANIZMUS A FINANČNÝ MECHANIZMUS EHP

Finančné príspevky sa poskytujú v týchto prioritných oblastiach:

a) Ochrana a manažment životného prostredia

#### ŠVAJČIARSKY FINANČNÝ MECHANIZMUS

THE INTELLIGENT ENERGY – EUROPE PROGRAMM

DOTÁCIE MINISTERSTVA DOPRAVY, VÝSTAVBY A REGIONÁLNEHO ROZVOJA SR

EKOFOND

ENVIRONMENTÁLNY FOND

RECYKLAČNÝ FOND

NADÁCIA SPP

NADÁCIA ORANGE

NADÁCIA EKOPOLIS

GREENWAYS

PRIESTORY



POHODA ZA MESTOM  
ZELENÉ OÁZY  
GRANTOVÝ PROGRAM TESCO PRE ZDRAVŠIE MESTÁ

## 9.5 PROGRAM 5. ŽIVOTNÉ PROSTREDIE

Predpokladaná štruktúra finančných zdrojov (tis. €)									
Ciele	Oprávnené náklady spolu	Verejné zdroje						Súkromné zdroje	EIB
		Verejné zdroje spolu	Fond EÚ	Národné verejné zdroje					
				Národné verejné zdroje spolu	Štátny rozpočet	Regionálne zdroje	Miestne zdroje		
A=B+H+CH	B=C+D	C	D=E+F+G	E	F	G	H	CH	
Cieľ 5.2	Nakladanie s komunálnym a drobným stavebným odpadom								
Opatrenie 5.2.2	112	112	84	28	22	0	6	0	0
Opatrenie 5.2.3	101	101	76	25	20	0	5	0	0
Cieľ 5.4.	Ochrana a racionálne využívanie vôd, ochrana pred povodňami.								
Opatrenie 5.4.1	51	51	38	13	10	0	3	0	0
Opatrenie 5.4.2	70	70	53	18	14	0	4	0	0
Spolu	334,00	334	251	84	67	0	17	0	0

Časový horizont čerpania zdrojov (tis. €)									
Rok	Oprávnené náklady spolu	Verejné zdroje						Súkromné zdroje	EIB
		Verejné zdroje spolu	Fond EÚ	Národné verejné zdroje					
				Národné verejné zdroje spolu	Štátny rozpočet	Regionálne zdroje	Miestne zdroje		
A=B+H+CH	B=C+D	C	D=E+F+G	E	F	G	H	CH	
2015	0,00	0	0	0	0	0	0	0	0
2016	64,92	65	49	16	13	0	3	0	0
2017	77,67	78	58	19	16	0	4	0	0
2018	77,67	78	58	19	16	0	4	0	0
2019	77,67	78	58	19	16	0	4	0	0
2020	24,42	24	18	6	5	0	1	0	0
2021	11,67	12	9	3	2	0	1	0	0
2022	0,00	0	0	0	0	0	0	0	0
2023	0,00	0	0	0	0	0	0	0	0
2024	0,00	0	0	0	0	0	0	0	0
Spolu	334,00	334	251	84	67	0	17	0	0

### Zdroje financovania EÚ

#### OP Kvalita životného prostredia

##### PRIORITNÁ OS 1: UDRŽATEĽNÉ VYUŽÍVANIE PRÍRODNÝCH ZDROJOV PROSTREDNÍCTVOM ROZVOJA ENVIRONMENTÁLNEJ INFRAŠTRUKTÚRY

INVESTIČNÁ PRIORITA 1: Riešenie významných potrieb investícií do sektora odpadu s cieľom splniť požiadavky environmentálneho acquis

INVESTIČNÁ PRIORITA 2: riešenie významných potrieb investícií do sektora vodného hospodárstva s cieľom splniť požiadavky environmentálneho acquis

INVESTIČNÁ PRIORITA 3: ochrana a obnova biologickej diverzity, ochrana pôdy a obnova a propagácia ekosystémových služieb vrátane Natura 2000 a zelených infraštruktúr

INVESTIČNÁ PRIORITA 4: opatrenia na zlepšenie obecného prostredia, regeneráciu opustených priemyselných lokalít a zníženie znečistenia ovzdušia



## PRIORITNÁ OS 2: ADAPTÁCIA NA NEPRIAZNIVÉ DÔSLEDKY ZMENY KLÍMY SO ZAMERANÍM NA OCHRANU PRED POVODŇAMI, RIADENIE A PREVENCIU SÚVISIACICH RIZÍK

INVESTIČNÁ PRIORITA 1: Podpora vyhradených investícií na prispôsobenie sa zmene klímy

INVESTIČNÁ PRIORITA 2: Propagácia investícií nariadenie osobitných rizík, zabezpečenie odolnosti proti katastrofám a vyvíjanie systémov zvládania katastrof

## PRIORITNÁ OS 3: ENERGETICKY EFEKTÍVNEJŠIE NÍZKOUHLÍKOVÉ HOSPODÁRSTVO

INVESTIČNÁ PRIORITA 1: Podpora výroby a distribúcie energie z obnoviteľných zdrojov

INVESTIČNÁ PRIORITA 2: Podpora energetickej efektívnosti a využitia energie z obnoviteľných zdrojov v podnikoch

INVESTIČNÁ PRIORITA 3: Podpora energetickej efektívnosti a využitia energie z obnoviteľných zdrojov vo verejných infraštruktúrach, vrátane využitia vo verejných budovách a v sektore bývania

INVESTIČNÁ PRIORITA 4: Vývoj a zavedenie inteligentných distribučných systémov s nízkymi a strednými úrovňami napätia

INVESTIČNÁ PRIORITA 5: Podpora nízkouhlíkových stratégií pre všetky typy území, zvlášť mestských oblastí, vrátane podpory trvalo udržateľnej mestskej mobility a zmiernenie relevantných adaptačných opatrení

INVESTIČNÁ PRIORITA 6: Podpora využitia vysokoúčinnnej kombinovanej výroby elektriny a tepla založenej na dopyte po využiteľnom teple

## PRIORITNÁ OS 4: TECHNICKÁ POMOC

### Program rozvoja vidieka

Projektové opatrenia (realizácia bude zabezpečovaná cez individuálne Opatrenia žiadateľov):

- Investície do hmotného majetku (čl. 18)
- Základné služby a obnova dedín vo vidieckych oblastiach (čl. 21)
- LEADER (čl. 42-45)

### NÓRSKY FINANČNÝ MECHANIZMUS A FINANČNÝ MECHANIZMUS EHP

Finančné príspevky sa poskytujú v týchto prioritných oblastiach:

- a) Ochrana a manažment životného prostredia
- b) Klimatické zmeny a obnoviteľná energia

### ŠVAJČIARSKY FINANČNÝ MECHANIZMUS

THE INTELLIGENT ENERGY – EUROPE PROGRAMM

### DOTÁCIE MINISTERSTVA DOPRAVY, VÝSTAVBY A REGIONÁLNEHO ROZVOJA SR

EKOFOND

ENVIRONMENTÁLNY FOND

RECYKLAČNÝ FOND

NADÁCIA SPP

NADÁCIA ORANGE

NADÁCIA EKOPOLIS

GREENWAYS

PRIESTORY

POHODA ZA MESTOM

ZELENÉ OÁZY

GRANTOVÝ PROGRAM TESCO PRE ZDRAVŠIE MESTÁ

## 9.6 PROGRAM 6. SOCIÁLNE SLUŽBY A ZDRAVOTNÍCTVO

Predpokladaná štruktúra finančných zdrojov (tis. €)									
Ciele	Oprávnené náklady spolu	Verejné zdroje						Súkromné zdroje	EIB
		Verejné zdroje spolu	Fond EÚ	Národné verejné zdroje					
				Národné verejné zdroje spolu	Štátny rozpočet	Regionálne zdroje	Miestne zdroje		
A=B+H+CH	B=C+D	C	D=E+F+G	E	F	G	H	CH	
Cieľ 6.1	Doplniť chýbajúcu infraštruktúru sociálnych zariadení v obci a zvýšiť ich kvalitu.								
Projekt 6.1.1	250,00	250,00	187,50	62,50	50,00	0,00	12,50	0,00	0,00
Projekt 6.1.2	50,00	50,00	37,50	12,50	10,00	0,00	2,50	0,00	0,00



Spolu	300,00	300	225	75	60	0	15	0	0
-------	--------	-----	-----	----	----	---	----	---	---

Časový horizont čerpania zdrojov (tis. €)									
Rok	Oprávnené náklady spolu	Verejné zdroje						Súkromné zdroje	EIB
		Verejné zdroje spolu	Fond EÚ	Národné verejné zdroje					
				Národné verejné zdroje spolu	Štátny rozpočet	Regionálne zdroje	Miestne zdroje		
2015	12,50	13	9	3	3	0	1	0	0
2016	12,50	13	9	3	3	0	1	0	0
2017	75,00	75	56	19	15	0	4	0	0
2018	75,00	75	56	19	15	0	4	0	0
2019	62,50	63	47	16	13	0	3	0	0
2020	62,50	63	47	16	13	0	3	0	0
2021	0,00	0	0	0	0	0	0	0	0
2022	0,00	0	0	0	0	0	0	0	0
2023	0,00	0	0	0	0	0	0	0	0
2024	0,00	0	0	0	0	0	0	0	0
Spolu	300,00	300	225	75	60	0	15	0	0

## Zdroje financovania EÚ

### Európsky sociálny fond 2014 – 2020

#### OP INTEGROVANÁ INFRAŠTRUKTÚRA A OP ĽUDSKÉ ZDROJE

##### Integrovaný regionálny operačný program

Prioritná os č. 2: Ľahší prístup k efektívnym a kvalitnejším verejným službám

INVESTIČNÁ PRIORITA 2.1: Investovanie do sociálnej infraštruktúry, ktoré prispieva k národnému, regionálnemu a miestnemu rozvoju, a prechodu z inštitucionálnych služieb na komunitné

INVESTIČNÁ PRIORITA 2.2: Investovanie do vzdelávania, zručností a celoživotného vzdelávania prostredníctvom rozvoja infraštruktúry vzdelávania a odbornej prípravy

#### NÓRSKY FINANČNÝ MECHANIZMUS A FINANČNÝ MECHANIZMUS EHP

Finančné príspevky sa poskytujú v týchto prioritných oblastiach:

c) Občianska spoločnosť

#### DOTÁCIE MINISTERSTVA PRÁCE, SOCIÁLNYCH VEČÍ A RODINY SR ŠTÁTNY FOND ROZVOJA BÝVANIA

NADÁCIA SPP  
NADÁCIA ORANGE  
NADÁCIA EKOPOLIS  
NADÁCIA PONTIS

#### 9.7 PROGRAM 7. VZDELÁVANIE A ŠPORT

Predpokladaná štruktúra finančných zdrojov (tis. €)									
Ciele	Oprávnené náklady spolu	Verejné zdroje						Súkromné zdroje	EIB
		Verejné zdroje spolu	Fond EÚ	Národné verejné zdroje					
				Národné verejné zdroje spolu	Štátny rozpočet	Regionálne zdroje	Miestne zdroje		



	A=B+H+CH	B=C+D	C	D=E+F+G	E	F	G	H	CH
Cieľ 7.1.	Zabezpečiť rozvoj a údržbu infraštruktúry vzdelávania a zabezpečenie podmienok pre efektívnu vzdelávaciu činnosť v obci.								
Opatrenie 7.1.1	161	161	121	40	32	0	8	0	0
Cieľ 7.2.	Zabezpečiť trvalé skvalitňovanie vyváženej ponuky výkonnostného a rekreačného športu.								
Opatrenie 7.2.1	420	420	315	105	84	0	21	0	0
Spolu	581,00	581	436	145	116	0	29	0	0

Časový horizont čerpania zdrojov (tis. €)									
Rok	Oprávnené náklady spolu	Verejné zdroje						Súkromné zdroje	EIB
		Verejné zdroje spolu	Fond EÚ	Národné verejné zdroje					
				Národné verejné zdroje spolu	Štátny rozpočet	Regionálne zdroje	Miestne zdroje		
A=B+H+CH	B=C+D	C	D=E+F+G	E	F	G	H	CH	
2015	40,25	40	30	10	8	0	2	0	0
2016	40,25	40	30	10	8	0	2	0	0
2017	40,25	40	30	10	8	0	2	0	0
2018	40,25	40	30	10	8	0	2	0	0
2019	105,00	105	79	26	21	0	5	0	0
2020	105,00	105	79	26	21	0	5	0	0
2021	105,00	105	79	26	21	0	5	0	0
2022	105,00	105	79	26	21	0	5	0	0
2023	0,00	0	0	0	0	0	0	0	0
2024	0,00	0	0	0	0	0	0	0	0
Spolu	581,00	581	436	145	116	0	29	0	0

## Zdroje financovania EÚ

### Európsky sociálny fond 2014 – 2020

#### Integrovaný regionálny operačný program

INVESTIČNÁ PRIORITA 2.1: Investovanie do sociálnej infraštruktúry, ktoré prispieva k národnému, regionálnemu a miestnemu rozvoju, a prechodu z inštitucionálnych služieb na komunitné  
 INVESTIČNÁ PRIORITA 2.2: Investovanie do vzdelávania, zručností a celoživotného vzdelávania prostredníctvom rozvoja infraštruktúry vzdelávania a odbornej prípravy

### OP INTEGROVANÁ INFRAŠTRUKTÚRA A OP ĽUDSKÉ ZDROJE

#### Program rozvoja vidieka

Projektové opatrenia (realizácia bude zabezpečovaná cez individuálne Opatrenia žiadateľov):

- Prenos znalostí a informačné akcie (čl. 15)
- Poradenské služby (čl. 16)
- Investície do hmotného majetku (čl. 18)
- Základné služby a obnova dedín vo vidieckych oblastiach (čl. 21)
- Spolupráca (čl. 36)
- LEADER (čl. 42-45)

#### NÓRSKY FINANČNÝ MECHANIZMUS A FINANČNÝ MECHANIZMUS EHP

Finančné príspevky sa poskytujú v týchto prioritných oblastiach: d) Rozvoj ľudských zdrojov

DOTÁCIE MINISTERSTVA ŠKOLSTVA, VEDY, VÝSKUMU A ŠPORTU SR  
 DOTÁCIE MINISTERSTVA PRÁCE, SOCIÁLNYCH VEČÍ A RODINY SR



Podprogramy Comenius, Leonardo da Vinci a sektorový program Grundtvig  
PROGRAM CELOŽIVOTNÉHO VZDELÁVANIA 2007 - 2013  
s dôrazom na možnosti pre mestá a obce

9.8 PROGRAM 8. KULTÚRA

Predpokladaná štruktúra finančných zdrojov (tis. €)									
Ciele	Oprávnené náklady spolu	Verejné zdroje						Súkromné zdroje	EIB
		Verejné zdroje spolu	Fond EÚ	Národné verejné zdroje					
				Národné verejné zdroje spolu	Štátny rozpočet	Regionálne zdroje	Miestne zdroje		
A=B+H+CH	B=C+D	C	D=E+F+G	E	F	G	H	CH	
Cieľ 8.1	Zachovanie kultúrno-historického potenciálu obce a rozvoj kultúrnych, informačných a voľnočasových aktivít v nadväznosti na rozvoj cestovného ruchu na regionálnej a miestnej úrovni.								
Opatrenie 8.1.3	150	150	113	38	30	0	8	0	0
Opatrenie 8.1.3	15	15	11	4	3	0	1	0	0
Cieľ 8.3	Vytvorenie podmienok na efektívnu propagáciu obce v oblasti kultúry.								
Opatrenie 8.3.2	1	1	0	1	0	0	1	0	0
Spolu	166,00	166	124	42	33	0	9	0	0

Časový horizont čerpania zdrojov (tis. €)									
Rok	Oprávnené náklady spolu	Verejné zdroje						Súkromné zdroje	EIB
		Verejné zdroje spolu	Fond EÚ	Národné verejné zdroje					
				Národné verejné zdroje spolu	Štátny rozpočet	Regionálne zdroje	Miestne zdroje		
A=B+H+CH	B=C+D	C	D=E+F+G	E	F	G	H	CH	
2015	41,35	41	31	10	8	0	2	0	0
2016	41,35	41	31	10	8	0	2	0	0
2017	41,35	41	31	10	8	0	2	0	0
2018	41,35	41	31	10	8	0	2	0	0
2019	0,10	0	0	0	0	0	0	0	0
2020	0,10	0	0	0	0	0	0	0	0
2021	0,10	0	0	0	0	0	0	0	0
2022	0,10	0	0	0	0	0	0	0	0
2023	0,10	0	0	0	0	0	0	0	0
2024	0,10	0	0	0	0	0	0	0	0
Spolu	166,00	166	124	42	33	0	9	0	0

Zdroje financovania EÚ

**Integrovaný regionálny operačný program**

Prioritná os č.3: Konkurencieschopné a atraktívne regióny pre podnikanie a zamestnanosť  
INVESTIČNÁ PRIORITA 3.1: Podpora fyzickej, ekonomickej a sociálnej regenerácie zanedbaných mestských a vidieckych komúnit a území  
INVESTIČNÁ PRIORITA 3.2: Ochrana, propagácia a rozvoj kultúrneho a prírodného dedičstva

**Program rozvoja vidieka**

Projektové opatrenia (realizácia bude zabezpečovaná cez individuálne Opatrenia žiadateľov):  
- Prenos znalostí a informačné akcie (čl. 15)



- Poradenské služby (čl. 16)
- Investície do hmotného majetku (čl. 18)
- Základné služby a obnova dedín vo vidieckych oblastiach (čl. 21)
- LEADER (čl. 42-45)

### NÓRSKY FINANČNÝ MECHANIZMUS A FINANČNÝ MECHANIZMUS EHP

Finančné príspevky sa poskytujú v týchto prioritných oblastiach:

e) Zachovanie kultúrneho dedičstva.

### ŠVAJČIARSKY FINANČNÝ MECHANIZMUS

#### PROGRAM EURÓPSKEJ KOMISIE KULTÚRA 2007 – 2013

1. Podpora kultúrnych Projektov
2. Podpora organizácií pôsobiach na európskej úrovni v oblasti kultúry
3. Podpora na analýzy zhromažďovanie a šírenie informácií na maximalizáciu vplyvu Projektov v oblasti kultúrnej spolupráce

#### DOTAČNÝ SYSTÉM MINISTERSTVA KULTÚRY SR 2012

PROGRAM 1 - OBNOVME SI SVOJ DOM

PROGRAM 2 - KULTÚRNE AKTIVITY V OBLASTI PAMÄŤOVÝCH INŠTITÚCIÍ

PROGRAM 4 – UMENIE

PROGRAM 5 - PRO SLOVAKIA

PROGRAM 6 - KULTÚRA ZNEVÝHODNENÝCH SKUPÍN OBYVATEĽSTVA

PROGRAM 7 - NEHMOTNÉ KULTÚRNE DEDIČSTVO A KULTÚRNO-OSVETOVÁ ČINNOSŤ

PROGRAM 8 - KULTÚRNE POUKAZY

#### WORLD MONUMENTS FUND (SVETOVÝ PAMIATKOVÝ FOND)

NADÁCIA SPP

NADÁCIA ORANGE

NADÁCIA EKOPOLIS

### 9.9 PROGRAM 9. PROPAGÁCIA A CESTOVNÝ RUCH

Predpokladaná štruktúra finančných zdrojov (tis. €)									
Ciele	Oprávnené náklady spolu	Verejné zdroje						Súkromné zdroje	EIB
		Verejné zdroje spolu	Fond EÚ	Národné verejné zdroje					
				Národné verejné zdroje spolu	Štátny rozpočet	Regionálne zdroje	Miestne zdroje		
A=B+H+CH	B=C+D	C	D=E+F+G	E	F	G	H	CH	
Cieľ 9.1	Zabezpečiť účinnú propagáciu obce.								
Opatrenie 9.1.1	1	1	0	1	0	0	1	0	0
Opatrenie 9.1.2	1	1	0	1	0	0	1	0	0
Cieľ 9.2	Rekreačno- relaxačné zázemie obce.								
Opatrenie 9.2.1	50	50	38	13	10	0	3	0	0
Spolu	52,00	52	38	15	10	0	5	0	0

Časový horizont čerpania zdrojov (tis. €)									
Rok	Oprávnené náklady spolu	Verejné zdroje						Súkromné zdroje	EIB
		Verejné zdroje spolu	Fond EÚ	Národné verejné zdroje					
				Národné verejné zdroje spolu	Štátny rozpočet	Regionálne zdroje	Miestne zdroje		
A=B+H+CH	B=C+D	C	D=E+F+G	E	F	G	H	CH	
2015	0,60	1	0	1	0	0	1	0	0
2016	13,10	13	9	4	3	0	1	0	0
2017	12,60	13	9	3	3	0	1	0	0





2018	12,60	13	9	3	3	0	1	0	0
2019	12,60	13	9	3	3	0	1	0	0
2020	0,10	0	0	0	0	0	0	0	0
2021	0,10	0	0	0	0	0	0	0	0
2022	0,10	0	0	0	0	0	0	0	0
2023	0,10	0	0	0	0	0	0	0	0
2024	0,10	0	0	0	0	0	0	0	0
Spolu	52,00	52	38	15	10	0	5	0	0

## Zdroje financovania EÚ

### Integrovaný regionálny operačný program

Prioritná os č.3: Konkurencieschopné a atraktívne regióny pre podnikanie a zamestnanosť  
 INVESTIČNÁ PRIORITA 3.1: Podpora fyzickej, ekonomickej a sociálnej regenerácie zanedbaných mestských a vidieckych komún a území  
 INVESTIČNÁ PRIORITA 3.2: Ochrana, propagácia a rozvoj kultúrneho a prírodného dedičstva

### OP INTEGROVANÁ INFRAŠTRUKTÚRA A OP ĽUDSKÉ ZDROJE

#### Program rozvoja vidieka

Projektové opatrenia (realizácia bude zabezpečovaná cez individuálne Opatrenia žiadateľov):

- Podpora mladých farmárov, malých fariem a podnikania (čl. 20)
- Základné služby a obnova dedín vo vidieckych oblastiach (čl. 21)
- Spolupráca (čl. 36)
- LEADER (čl. 42-45)

#### 9.10 PROGRAM 10. ADMINISTRATÍVA A BEZPEČNOSŤ

Predpokladaná štruktúra finančných zdrojov (tis. €)									
Ciele	Oprávnené náklady spolu	Verejné zdroje						Súkromné zdroje	EIB
		Verejné zdroje spolu	Fond EÚ	Národné verejné zdroje					
				Národné verejné zdroje spolu	Štátny rozpočet	Regionálne zdroje	Miestne zdroje		
A=B+H+CH	B=C+D	C	D=E+F+G	E	F	G	H	CH	
Cieľ 10.1.	Zabezpečiť rozvoj administratívnej infraštruktúry a podmienok na výkon samosprávnych funkcií v obci								
Opatrenie 10.1.1	110	110	83	28	22	0	6	0	0
Cieľ 10.2.	Vytvorenie podmienok na znižovanie kriminality v obci a ochranu majetku obyvateľov a ostatných subjektov v obci.								
Opatrenie 10.2.1	10	10	8	3	2	0	1	0	0
Spolu	120,00	120	90	30	24	0	6	0	0

Časový horizont čerpania zdrojov (tis. €)									
Rok	Oprávnené náklady spolu	Verejné zdroje						Súkromné zdroje	EIB
		Verejné zdroje spolu	Fond EÚ	Národné verejné zdroje					
				Národné verejné zdroje spolu	Štátny rozpočet	Regionálne zdroje	Miestne zdroje		
A=B+H+CH	B=C+D	C	D=E+F+G	E	F	G	H	CH	
2015	32,50	33	24	8	7	0	2	0	0
2016	32,50	33	24	8	7	0	2	0	0
2017	27,50	28	21	7	6	0	1	0	0
2018	27,50	28	21	7	6	0	1	0	0



2019	0,00	0	0	0	0	0	0	0	0
2020	0,00	0	0	0	0	0	0	0	0
2021	0,00	0	0	0	0	0	0	0	0
2022	0,00	0	0	0	0	0	0	0	0
2023	0,00	0	0	0	0	0	0	0	0
2024	0,00	0	0	0	0	0	0	0	0
Spolu	120,00	120	90	30	24	0	6	0	0

**Zdroje financovania EÚ**
**Program rozvoja vidieka**

Projektové opatrenia (realizácia bude zabezpečovaná cez individuálne Opatrenia žiadateľov):

- Prenos znalostí a informačné akcie (čl. 15)
- Poradenské služby (čl. 16)

**OP Efektívna verejná správa (EVS)**
**9.11 PROGRAM 11. INFORMATIZÁCIA OBCE**

Predpokladaná štruktúra finančných zdrojov (tis. €)									
Ciele	Oprávnené náklady spolu	Verejné zdroje						Súkromné zdroje	EIB
		Verejné zdroje spolu	Fond EÚ	Národné verejné zdroje					
				Národné verejné zdroje spolu	Štátny rozpočet	Regionálne zdroje	Miestne zdroje		
A=B+H+CH	B=C+D	C	D=E+F+G	E	F	G	H	CH	
Cieľ 11.1	Zabezpečiť technické podmienky na prechod samosprávy na nový typ vládnutia - e - government.								
Opatrenie 11.1.1	6	6	5	2	1	0	0	0	0
Opatrenie 11.1.2	4	4	3	1	1	0	0	0	0
Spolu	10	10	8	3	2	0	1	0	0

Časový horizont čerpania zdrojov (tis. €)									
Rok	Oprávnené náklady spolu	Verejné zdroje						Súkromné zdroje	EIB
		Verejné zdroje spolu	Fond EÚ	Národné verejné zdroje					
				Národné verejné zdroje spolu	Štátny rozpočet	Regionálne zdroje	Miestne zdroje		
A=B+H+CH	B=C+D	C	D=E+F+G	E	F	G	H	CH	
2015	1,50	2	1	0	0	0	0	0	0
2016	2,50	3	2	1	1	0	0	0	0
2017	2,50	3	2	1	1	0	0	0	0
2018	2,50	3	2	1	1	0	0	0	0
2019	1,00	1	1	0	0	0	0	0	0
2020	0,00	0	0	0	0	0	0	0	0
2021	0,00	0	0	0	0	0	0	0	0
2022	0,00	0	0	0	0	0	0	0	0
2023	0,00	0	0	0	0	0	0	0	0
2025	0,00	0	0	0	0	0	0	0	0
Spolu	10,00	10	8	3	2	0	1	0	0

**Zdroje financovania EÚ**



## OP Efektívna verejná správa (EVS)

## OP INTEGROVANÁ INFRAŠTRUKTÚRA A OP ĽUDSKÉ ZDROJE

### Program rozvoja vidieka

Projektové opatrenia (realizácia bude zabezpečovaná cez individuálne Opatrenia žiadateľov):

- Prenos znalostí a informačné akcie (čl. 15)
- Poradenské služby (čl. 16)

## PRAVIDLÁ STRATÉGIE FINANCOVANIA ŠTRUKTURÁLNYCH FONDOV A KOHÉZNEHO FONDU PRE PROGRAMOVÉ OBDOBIE 2014 – 2020

V nadväznosti na základné legislatívne východiská pre určenie stratégie financovania 2014 – 2020 sa stanovujú nasledovné pravidlá stratégie financovania 2014 – 2020:

- výška pomoci z EÚ sa pre všetky operačné programy vyjadruje k celkovým oprávneným výdavkom v zmysle čl. 110, ods. 2, písm. a) návrhu všeobecného nariadenia pre programové obdobie 2014 – 2020;
- v rámci cieľa Investície pre rast a zamestnanosť – KF – sa stanovuje výška pomoci z EÚ vo výške 85,0 % z celkových oprávnených výdavkov, čo predstavuje maximálnu mieru spolufinancovania EÚ podľa čl. 110, ods. 3 návrhu všeobecného nariadenia pre programové obdobie 2014 – 2020;
- v rámci cieľa Investície pre rast a zamestnanosť – štrukturálne fondy v rámci menej rozvinutých regiónov – sa stanovuje výška pomoci z EÚ vo výške 85,0 % z celkových oprávnených výdavkov, čo predstavuje maximálnu mieru spolufinancovania EÚ podľa čl. 110, ods. 3 návrhu všeobecného nariadenia pre programové obdobie 2014 – 2020;
- v rámci cieľa Investície pre rast a zamestnanosť – štrukturálne fondy v rámci viac rozvinutého regiónu<sup>2</sup> – sa stanovuje výška pomoci z EÚ vo výške 50,0 % z celkových oprávnených výdavkov, čo predstavuje maximálnu mieru spolufinancovania EÚ podľa čl. 110, ods. 3 návrhu všeobecného nariadenia pre programové obdobie 2014 – 2020;
- v rámci cieľa Európska územná spolupráca – programy cezhraničnej spolupráce, v ktorých SR plní úlohu riadiaceho orgánu – sa stanovuje výška pomoci z EÚ vo výške 85,0 % (EFRR) z celkových oprávnených výdavkov pre celé územie Slovenska, čo predstavuje maximálnu mieru spolufinancovania EÚ podľa čl. 110, ods. 3 návrhu všeobecného nariadenia pre programové obdobie 2014 – 2020;
- maximálna intenzita štátnej pomoci sa stanovuje v súlade so schémami štátnej pomoci, resp. príslušnou legislatívou EÚ;
- v prípade realizácie partnerských Projektov sa na jednotlivých partnerov vzťahujú pravidlá financovania individuálne v závislosti od typu prijímateľa, t. j. pre partnerov sa neuplatňujú pravidlá financovania platné pre vedúceho partnera;
- možnosť dobrovoľného zvýšenia podielu prijímateľa na financovaní maximálne však do výšky národných zdrojov v závislosti od kategórie regiónu. Zvýšenie miery financovania prijímateľa nad stanovenú výšku závisí len od rozhodnutia samotného prijímateľa;
- v rámci jedného Opatrenia sa počas celej doby implementácie uplatňuje jeden pomer financovania za jednotlivé zdroje

### Pravidlá financovania pre prijímateľov v rámci menej rozvinutých regiónov, cieľa Európska územná spolupráca – cezhraničnej spolupráce a pre prijímateľov z Kohézneho fondu

#### Financovanie Projektov prijímateľa – organizácia štátnej správy

Pre prijímateľa – organizáciu štátnej správy: ústredné orgány štátnej správy, štátne rozpočtové organizácie, štátne príspevkové organizácie (subjekt v zmysle časti 2.1 písm. a)) sa stanovujú nasledovné pravidlá spolufinancovania pomoci:

Prijímateľ – organizácia štátnej správy				
Celkové oprávnené výdavky				
Zdroje EÚ		Národné verejné zdroje		Spolu
EFRR / ESF / KF	Štátny rozpočet	Prijímateľ		
85,0 %	15,0 %	0,0 %		100,0 %

V prípade, ak je prijímateľom organizácia štátnej správy (subjekt v zmysle časti 2.1, písm. a)), uhrádzajú sa oprávnené výdavky vo výške 100,0 % z celkových oprávnených výdavkov, pričom výška pomoci z EFRR, ESF a KF sa stanovuje vo výške 85,0 % a príspevok zo štátneho rozpočtu vo výške 15,0 %.

#### Financovanie Projektov prijímateľa – ostatné subjekty verejnej správy

Pre prijímateľa – ostatné subjekty verejnej správy: verejné vysoké školy a ďalšie subjekty, ktoré sú zapísané a zaradené v registri podľa odseku 1 § 3 zákona č. 523/2004 Z. z. o rozpočtových pravidlách verejnej správy a o zmene a doplnení niektorých zákonov v znení neskorších predpisov, združenia právnických osôb z verejnej správy a verejné zdravotné poisťovne okrem obcí, vyšších územných celkov a organizácií štátnej správy (subjekt v zmysle časti 2.1, písm. b)) sa stanovujú nasledovné pravidlá spolufinancovania pomoci:

Prijímateľ – ostatné subjekty verejnej správy				
Celkové oprávnené výdavky				
Zdroje EÚ		Národné verejné zdroje		Spolu
EFRR / ESF / KF	Štátny rozpočet	Prijímateľ		



<b>85,0 %</b>	<b>10,0 %</b>	<b>5,0 %</b>	<b>100,0 %</b>
---------------	---------------	--------------	----------------

V prípade, ak sú prijímateľom ostatné subjekty verejnej správy (subjekt v zmysle časti 2.1, písm. b)), uhrádzajú sa oprávnené výdavky vo výške 100,0 % z celkových oprávnených výdavkov, pričom výška pomoci z EFRR, ESF a KF sa stanovuje vo výške 85,0 %, príspevok zo štátneho rozpočtu vo výške 10,0 % a príspevok prijímateľa vo výške 5,0 %.

#### Financovanie Projektov prijímateľa – obec / vyšší územný celok

Pre prijímateľa – obec / vyšší územný celok, príp. rozpočtové organizácie a príspevkové organizácie zriadené obcou / vyšším územným celkom (subjekt v zmysle časti 2.1, písm. c) a d)) sa stanovujú nasledovné pravidlá spolufinancovania pomoci:

<b>Prijímateľ – obec / vyšší územný celok</b>			
Celkové oprávnené výdavky			
Národné verejné zdroje			<b>Spolu</b>
Zdroje EÚ	Štátny rozpočet	Prijímateľ	
EFRR / ESF / KF	85,0 %	10,0 %	5,0 %
	<b>85,0 %</b>	<b>10,0 %</b>	<b>100,0 %</b>

V prípade, ak je prijímateľom obec / vyšší územný celok, **PRÍPADNE ROZPOČTOVÁ ORGANIZÁCIA ALEBO PRÍSPEVKOVÁ ORGANIZÁCIA ZRIADENÁ OBCOU / VYŠším ÚZEMNÝM CELKOM** (subjekt v zmysle časti 2.1, písm. c) a d)), uhrádzajú sa oprávnené výdavky vo výške 100,0 % z celkových oprávnených výdavkov, pričom výška pomoci z EFRR, ESF a KF sa stanovuje vo výške 85,0 %, príspevok zo štátneho rozpočtu vo výške 10,0 % a príspevok prijímateľa vo výške 5,0 %.

#### Financovanie Projektov prijímateľa – mimovládna/nezisková organizácia

Pre prijímateľa – mimovládne organizácie/neziskové organizácie (subjekt v zmysle časti 2.1, písm. e)) sa stanovujú nasledovné pravidlá spolufinancovania pomoci:

<b>Prijímateľ – mimovládna/nezisková organizácia</b>				
Celkové oprávnené výdavky				
Národné verejné zdroje		Súkromné zdroje		<b>Spolu</b>
Zdroje EÚ	Štátny rozpočet	Prijímateľ		
EFRR / ESF / KF	85,0 %	10,0 %	5,0 %	100,0 %
	<b>85,0 %</b>	<b>10,0 %</b>	<b>5,0 %</b>	<b>100,0 %</b>

V prípade, ak je prijímateľom mimovládna organizácia, prípadne nezisková organizácia (subjekt v zmysle časti 2.1, písm. e)), výška pomoci z EFRR, ESF alebo KF sa stanovuje vo výške 85,0 %, príspevok zo štátneho rozpočtu vo výške 10,0 % a príspevok prijímateľa vo výške 5,0 % z celkových oprávnených výdavkov.

#### Financovanie Projektov prijímateľa zo súkromného sektora mimo schém štátnej pomoci

Pre prijímateľa, na ktorého sa nevzťahujú pravidlá financovania podľa časti 3.2.1.1, 3.2.1.2, 3.2.1.3, 3.2.1.4, 3.2.1.6 a 3.1.2.7 (subjekt v zmysle časti 2.1, písm. f)), sa stanovujú nasledovné pravidlá spolufinancovania pomoci:

<b>Prijímateľ – súkromný sektor mimo schém štátnej pomoci</b>				
Celkové oprávnené výdavky				
Národné verejné zdroje		Súkromné zdroje		<b>Spolu</b>
Zdroje EÚ	Štátny rozpočet	Prijímateľ		
EFRR / ESF / KF	85,0 %	5,0 %	10,0 %	100,0 %
	<b>85,0 %</b>	<b>5,0 %</b>	<b>10,0 %</b>	<b>100,0 %</b>

V danom prípade platí, že výška pomoci z EFRR, ESF alebo KF sa stanovuje vo výške 85,0 %, príspevok zo štátneho rozpočtu vo výške 5,0 % a príspevok prijímateľa vo výške 10,0 % z celkových oprávnených výdavkov.

#### Financovanie Projektov prijímateľa v rámci schém štátnej pomoci

Pre prijímateľa vykonávajúceho hospodársku činnosť, t. j. podniky v zmysle čl. 107 Zmluvy o fungovaní EÚ bez ohľadu na právny status, v rámci schém štátnej pomoci (subjekt v zmysle časti 2.1, písm. h)), sa stanovujú nasledovné pravidlá spolufinancovania pomoci:

<b>Prijímateľ – v rámci schém štátnej pomoci<sup>8</sup></b>				
Celkové oprávnené výdavky				
Národné verejné zdroje		Súkromné zdroje		<b>Spolu</b>
Zdroje EÚ	Štátny rozpočet	Prijímateľ		
EFRR / ESF / KF	x,x %	0,0 %	y,y %	100,0 %
	<b>x,x %</b>	<b>0,0 %</b>	<b>y,y %</b>	<b>100,0 %</b>

V prípade, ak je prijímateľom podnik vykonávajúci hospodársku činnosť podľa čl. 107 Zmluvy o fungovaní EÚ (subjekt v zmysle časti 2.1, písm. h)), podiel prijímateľa sa stanovuje v súlade s aplikovanou výškou intenzity pomoci definovanou v príslušnej schéme štátnej pomoci.

#### Financovanie Projektov prijímateľa v rámci schém pomoci de minimis

Pre prijímateľa vykonávajúceho hospodársku činnosť, t. j. podniky v zmysle čl. 107 Zmluvy o fungovaní EÚ bez ohľadu na právny status v rámci schém pomoci de minimis (subjekt v zmysle časti 2.1, písm. g)), sa stanovujú nasledovné pravidlá spolufinancovania pomoci:

<b>Prijímateľ – v rámci schém pomoci de minimis</b>			
Celkové oprávnené výdavky			
Zdroje EÚ	Národné verejné zdroje	Súkromné zdroje	<b>Spolu</b>



EFRR / ESF / KF	Štátny rozpočet	Prijímateľ	
<b>x,x %</b>	<b>y,y %</b>	<b>z,z %</b>	<b>100,0 %</b>

Podiel prijímateľa vykonávajúceho hospodársku činnosť, t. j. podniky v zmysle čl. 107 Zmluvy o fungovaní EÚ bez ohľadu na právny status v rámci schém pomoci de minimis (subjekt v zmysle časti 2.1, písm. g)) sa stanovuje v súlade s aplikovanou výškou intenzity pomoci definovanou riadiacim orgánom v príslušnej schéme pomoci de minimis. V prípade, ak intenzita pomoci de minimis stanovená riadiacim orgánom presahuje maximálnu výšku finančnej pomoci z EÚ, bude tento rozdiel dofinancovaný zo štátneho rozpočtu.

### Pravidlá financovania pri implementácii finančných nástrojov

Európska komisia v súvislosti so snahou čo najefektívnejšie využívať prostriedky EÚ, odporúča v rámci programového obdobia 2014 – 2020 okrem priamej formy pomoci, využívať predovšetkým finančné nástroje.

Slovenská republika plánuje výraznejšie využívať finančné nástroje v rámci všetkých fondov. Nenávratný finančný príspevok by sa mal používať predovšetkým tam, kde sa vytvára verejný statok a tam, kde z dôvodu vzniku negatívnych externalít a neschopnosti internalizovať celý zisk dochádza k zlyhaniu trhu. Verejné zdroje podporia takéto aktivity tak, aby sa ich úroveň priblížila spoločenskému optimu. Preto by mala byť podpora komerčných Projektov, rizikových Projektov a Projektov generujúcich príjmy zabezpečená formou finančných nástrojov a to v tých oblastiach, ktoré budú určené na základe vykonanej ex-ante analýzy pre finančné nástroje v súlade s čl. 32 návrhu všeobecného nariadenia pre programové obdobie 2014 – 2020<sup>4</sup>. Finančné nástroje môžu byť zriadené na úrovni EÚ, riadené priamo alebo nepriamo Európskou komisiou alebo tradičnej báze, teda na národnej, regionálnej, nadnárodnej alebo cezhraničnej úrovni, riadené priamo alebo v rámci zodpovednosti riadiaceho orgánu.

Pre určenie participácie národných zdrojov v prípade subjektu implementujúceho finančný nástroj sa stanovujú nasledovné pravidlá v prípade:

- menej rozvinutých regiónov a Kohézneho fondu:

výška pomoci z EÚ sa stanovuje vo výške 85,0 % z celkových oprávnených výdavkov;  
podiel národných zdrojov sa stanovuje vo výške 15,0 % z celkových oprávnených výdavkov.

- viac rozvinutých regiónov:

výška pomoci z EÚ sa stanovuje vo výške 50,0 % z celkových oprávnených výdavkov;  
podiel národných zdrojov sa stanovuje vo výške 50,0 % z celkových oprávnených výdavkov.

V prípade využitia možnosti vytvorenia samostatnej prioritnej osi na účely implementovania niektorého z finančných nástrojov, sa v závislosti od zapojenia súkromných zdrojov znižuje podiel národných verejných zdrojov na spolufinancovaní.

V rámci národných zdrojov sa v závislosti od výšky zapojenia súkromných zdrojov, či už na úrovni fondu fondov, na úrovni finančného nástroja alebo na úrovni konečných prijímateľov, adekvátne znižuje podiel národných verejných zdrojov.

### Stratégia financovania Európskeho poľnohospodárskeho fondu pre rozvoj vidieka pre programové obdobie 2014 – 2020

Stratégia financovania stanovuje maximálnu výšku podpory z Európskeho poľnohospodárskeho fondu pre rozvoj vidieka a miery národného spolufinancovania v rámci menej rozvinutých regiónov a ostatných regiónov pri financovaní opatrení Programu rozvoja vidieka SR 2014 – 2020.

V Slovenskej republike je z EPFRV implementovaný jeden Program rozvoja vidieka SR 2014 – 2020 pre celé územie SR.

### Pravidlá Stratégie financovania Európskeho poľnohospodárskeho fondu pre rozvoj vidieka pre programové obdobie 2014 – 2020

V nadväznosti na vyššie uvedené legislatívne východiská sa pre jednotlivé kategórie prijímateľov stanovujú nasledovné pravidlá financovania:

- výška podpory z EPFRV sa stanovuje vo výške 75 % z celkových oprávnených verejných výdavkov v rámci menej rozvinutých regiónov a 53 % z celkových oprávnených verejných výdavkov v rámci ostatných regiónov;
- k podielu EPFRV je priradené spolufinancovanie zo štátneho rozpočtu v stanovenom pomere v závislosti od intenzity verejnej pomoci platnej pre príslušné opatrenie;
- uplatňuje sa kombinácia výšky podpory z EPFRV a výšky verejnej pomoci;
- zohľadňujú sa špecifiká pre každé opatrenie individuálne a to vo vzťahu k oprávnenému prijímateľovi, mieram spolufinancovania a kategórii regiónu,

### Financovanie operácií prijímateľa v opatrení č. 1, opatrení č. 2, podopatrení č. 3.3, opatrení č. 4, podopatrení č. 5.1, podopatrení č. 5.2, opatrení č. 6, podopatrení č. 7.1, opatrení č. 8, opatrení č. 9, opatrení č. 10, opatrení č. 11, opatrení č. 12, opatrení č. 13, opatrení č. 14 a opatrení č. 15

Pre prijímateľa v rámci:

- opatrenia č. 1: poskytovateľa prenosu vedomostí a zručností;
- opatrenia č. 2: poskytovateľa poradenskej služby - certifikovaného poradcu, poskytovateľa vzdelávania, ktorý musí mať primerané zdroje v podobe kvalifikovaných zamestnancov, ktorí sa pravidelne vzdelávajú v oblastiach poskytujúcich poradenské služby;
- podopatrenia č. 3.3:

Ministerstvo pôdohospodárstva a rozvoja vidieka SR a obce (miestna územná samospráva);

- opatrenia č. 4:



skupinu poľnohospodárov v prípade kolektívnych investícií vykonávaných viac ako jedným poľnohospodárom a tieto prinášajú synergický efekt, verejný subjekt, ak preukáže prepojenie medzi realizovanými investíciami a potenciálom poľnohospodárskej výroby;

- podopatrenia č. 5.1: poľnohospodárskeho podnikateľa, tzn. fyzickú alebo právnickú osobu (mikropodniky a malé podniky v zmysle odporúčania Komisie č. 2003/361/ES), ktorá vykonáva poľnohospodársku výrobu ako sústavnú a samostatnú činnosť pod vlastným menom, na vlastnú zodpovednosť a za účelom dosiahnutia zisku a spĺňa kritériá stanovené vo vzťahu k veku a profesijnému zameraniu;
- podopatrenia č. 5.2: právnické osoby alebo fyzické osoby (mikropodniky v zmysle odporúčania Komisie č. 2003/361/ES);
- opatrenia č. 6: obec definovanú v územnej koncentrácii ako vidiecka obec vidiek 1 a vidiek 2 s výnimkou obcí so štatútom mesta; združenia obcí;
- podopatrenia č. 7.1: obhospodarovateľa lesa v zmysle zákona č. 326/2005 Z. z. o lesoch – súkromní a verejní správcovia lesov a iné subjekty súkromného práva a verejné subjekty a ich združenia;
- opatrenia č. 8, 9, 10, 11, 12: fyzickú a právnickú osobu podnikajúcu v poľnohospodárskej prvovýrobe;
- opatrenia č. 10: súkromných vlastníkov lesa a ich združení s právnou subjektivitou;
- opatrenia č. 13: najmenej dva subjekty, ktorých spolupráca je:

medzi rôznymi aktérmi v poľnohospodárstve, potravinovom reťazci a v lesnom hospodárstve na území EÚ a medzi inými aktérmi, ktorí prispievajú k splneniu cieľov a priorit politiky rozvoja vidieka vrátane medziodvetvových organizácií, zameraná na zriadenie a prevádzku operačných skupín EIP pre produktivitu a udržateľnosť poľnohospodárstva uvedených v čl. 62 návrhu nariadenia Európskeho parlamentu a Rady o podpore rozvoja vidieka prostredníctvom EPFRV;

- opatrenia č. 14: verejno-súkromné partnerstvá v zmysle zákona č. 83/1990 Zb. o združovaní občanov v znení neskorších predpisov; MAS (verejno-súkromné partnerstvá v zmysle zákona č. 83/1990 Zb. o združovaní občanov v znení neskorších predpisov schválené riadiacim orgánom, t. j. ktorým riadiaci orgán udelil štatút MAS)

- opatrenia č. 15: Ministerstvo pôdohospodárstva a rozvoja vidieka SR, Pôdohospodársku platobnú agentúru, Národnú sieť rozvoja vidieka sa stanovujú nasledovné pravidlá spolufinancovania:

<b>Prijímateľ</b>			
Celkové oprávnené výdavky			
Zdroje EÚ	Národné verejné zdroje		Spolu
EPFRV	Štátny rozpočet	Prijímateľ	
<b>75,0 %</b>	<b>25,0 %</b>	<b>0,0 %</b>	<b>100,0 %</b>

Pre vyššie uvedených prijímateľov v rámci daných opatrení a podopatrení, uhrádzajú sa oprávnené výdavky vo výške 100,0 % z celkových oprávnených verejných výdavkov, pričom výška podpory z EPFRV sa stanovuje vo výške 75,0 % a príspevok zo štátneho rozpočtu vo výške 25,0 %.

#### Financovanie operácií prijímateľa v podopatrení č. 3.1, 3.2 a podopatrení 5.3

Pre prijímateľa v rámci:

- podopatrenia č. 3.1: fyzické a právnické osoby podnikajúce v poľnohospodárskej prvovýrobe;
- podopatrenia č. 3.2: fyzické a právnické osoby podnikajúce v oblasti spracovania produktov poľnohospodárskej prvovýrody (okrem rybných produktov), resp. v prípade investícií do využívania obnoviteľných zdrojov energie sú prijímateľmi fyzické a právnické osoby podnikajúce v oblasti poľnohospodárskej prvovýrody;
- podopatrenia 5.3:

poľnohospodárov alebo členov poľnohospodárskej domácnosti podnikajúcich v oblasti poľnohospodárstva, ktorých podiel ročných tržieb/príjmov z poľnohospodárskej výroby na celkových tržbách/príjmoch predstavuje minimálne 30 % (činnosť č. 1) a fyzické a právnické osoby (mikropodniky a malé podniky vo vidieckych oblastiach v zmysle odporúčania Komisie č. 2003/361/ES) obhospodarujúce lesy vo vlastníctve súkromných vlastníkov a ich združení, obcí a ich združení, cirkvi, ktorej majetok možno podľa právneho poriadku SR považovať za súkromný, pokiaľ ide o jeho správu a nakladanie s ním (činnosť č. 2) sa stanovujú nasledovné pravidlá spolufinancovania:

<b>Prijímateľ</b>			
Celkové oprávnené výdavky			
Zdroje EÚ	Národné verejné zdroje	Súkromné zdroje	Spolu
EPFRV	Štátny rozpočet	Prijímateľ	
<b>37,5 %</b>	<b>12,5 %</b>	<b>50,0 %</b>	<b>100,0 %</b>

Pre vyššie uvedených prijímateľov v rámci daných podopatrení, uhrádzajú sa oprávnené výdavky vo výške 100,0 % z celkových oprávnených výdavkov, pričom výška podpory z EPFRV sa stanovuje vo výške 37,5 %, príspevok zo štátneho rozpočtu vo výške 12,5 % a príspevok prijímateľa vo výške 50,0 %.

V uvedenom prípade platia výnimky pre zvýšenie intenzity verejnej pomoci podľa časti 6.1.

#### Financovanie operácií prijímateľa v opatrení č. 4

Pre prijímateľa v rámci opatrenia č. 4: poľnohospodára: právnickú alebo fyzickú osobu podnikajúcu v poľnohospodárskej prvovýrobe sa stanovujú nasledovné pravidlá spolufinancovania:

<b>Prijímateľ</b>
-------------------



Celkové oprávnené výdavky			
Zdroje EÚ	Národné verejné zdroje	Súkromné zdroje	Spolu
EPFRV	Štátny rozpočet	Prijímateľ	
<b>60,0 %</b>	<b>20,0 %</b>	<b>20,0 %</b>	<b>100,0 %</b>

Pre vyššie uvedených prijímateľov v rámci daného opatrenia, uhrádzajú sa oprávnené výdavky vo výške 100,0 % z celkových oprávnených výdavkov, pričom výška podpory z EPFRV sa stanovuje vo výške 60,0 %, príspevok zo štátneho rozpočtu vo výške 20,0 % a príspevok prijímateľa vo výške 20,0 %.

### Financovanie operácií prijímateľa v podopatrení č. 7.2

Pre prijímateľa v rámci:

– podopatrenia č. 7.2:

fyzické a právnické osoby (obce, mikropodniky, malé a stredné podniky v zmysle odporúčania Komisie č. 2003/361/ES) obhospodarujúce lesy vo vlastníctve súkromných vlastníkov a ich združení, obcí a ich združení, cirkvi, ktorej majetok možno podľa právneho poriadku SR považovať za súkromný, pokiaľ ide o jeho správu a nakladanie s ním,

fyzické a právnické osoby (mikropodniky, malé a stredné podniky v zmysle odporúčania Komisie č. 2003/361/ES) poskytujúce služby v leśníctve a ťažbe dreva za predpokladu poskytnutia týchto služieb subjektom uvedeným predchádzajúcej odrážke sa stanovujú nasledovné pravidlá spolufinancovania:

Prijímateľ			
Celkové oprávnené výdavky			
Zdroje EÚ	Národné verejné zdroje	Súkromné zdroje	Spolu
EPFRV	Štátny rozpočet	Prijímateľ	
<b>48,75 %</b>	<b>16,25 %</b>	<b>35,0 %</b>	<b>100,0 %</b>

Pre vyššie uvedených prijímateľov v rámci daného podopatrenia, uhrádzajú sa oprávnené výdavky vo výške 100,0 % z celkových oprávnených výdavkov, pričom výška podpory z EPFRV sa stanovuje vo výške 48,75 %, príspevok zo štátneho rozpočtu vo výške 16,25 % a príspevok prijímateľa vo výške 35,0 %.

## FINANČNÉ ZABEZPEČENIE PHRSR

Finančné vyčíslenie jednotlivých aktivít sa v PHRSR uvádza pri väčšine opatrení a aktivít, potrebných na naplnenie cieľov programu. Tie sú stanovené odhadom, konečné rozpočty budú súčasťou vykonávacích plánov. Pri schvaľovaní financovania jednotlivých úloh, vyplývajúcich z aktivít, sa bude prihliadať na ich dôležitosť a dopad na hospodársky a sociálny rozvoj obce. Viaceré úlohy sa môžu realizovať v rámci bežnej prevádzky samosprávy, mnohé však vyžadujú náročnejšie finančné a personálne zdroje a spoluprácu s inými subjektami.

Potenciálne zdroje na realizáciu opatrení a úloh PHRSR sú:

- vlastné zdroje – rozpočet obce,
- bankové úvery,
- štátne dotácie z účelových fondov,
- dotácie z výťažku lotérií,
- financie z Národných Projektov (MPSVR, úrady práce sociálnych vecí a rodiny),
- štrukturálne a fondy,
- nadácie, neinvestičné fondy,
- účelové fondy zahraničných zastupiteľstiev v SR (holandské, americké, kanadské,...),
- Svetová banka,
- sponzoring podnikateľov, firiem, bankového sektora, súkromných osôb,
- združovanie prostriedkov verejnej a neverejnej sféry, atď.,

Štruktúra uvedených zdrojov bude závisieť na aktuálnej finančnej situácii obce ako aj na spoločensko-ekonomických podmienkach.

## 10 ZÁVER

PHRSR obce Veľké Hoste je strategický strednodobý dokument, ktorý určuje víziu rozvoja obce, prioritné rozvojové oblasti a strategické ciele ich naplnenia. Tento dokument je základným východiskom pre spracovanie ďalších materiálov rozvoja jednotlivých oblastí života obce.

PHRSR je otvoreným dokumentom, ktorý bude vyhodnocovaný a aktualizovaný na zasadnutiach obecného zastupiteľstva podľa potreby.



Predmetný PHRSR obce Veľké Hoste bol schválený na zasadnutí obecného zastupiteľstva dňa:

..... VZN/UMZ č. ....

.....  
pečiatka obce

.....  
starosta obce





## 11 POUŽITÁ LITERATÚRA

1. Partnerská dohoda
2. Pozičný dokument Európskej komisie k Partnerskej dohode a programom SR na roky 2014 - 2020
3. Stratégia financovania Európskych štrukturálnych a investičných fondov pre programové obdobie 2014 - 2020
4. Integrovaný regionálny operačný program „IROP“
5. Program hospodárskeho rozvoja a sociálneho rozvoja samosprávneho kraja (PHSR TNSK),
6. Konceptcia územného rozvoja Slovenska 2001, aktualizácia 2010,
7. Národný program reforiem, máj 2012,
8. Návrh základných princípov na prípravu Partnerskej dohody Slovenskej republiky na programové obdobie 2014 – 2020,
9. Stratégia rozvoja dopravy SR do roku 2020, 2010,
10. Program odpadového hospodárstva na roky 2011 - 2015,
11. Stratégia Slovenskej republiky pre integráciu Rómov do roku 2020
12. Revidovaný národný akčný plán Dekády začleňovania rómskej populácie 2005 - 2015 na roky 2011 – 2015
13. 2. etapa Programu podpory zdravia znevýhodnených komún na Slovensku na roky 2009 – 2015
14. Konceptcia výchovy a vzdelávania rómskych detí a žiakov vrátane rozvoja stredoškolského a vysokoškolského vzdelávania
15. Stratégia EÚ 2020 - cieľ: konkurencieschopnosť, zamestnanosť a hospodársky rast
16. Spoločný strategický rámec EK, marec 2012,
17. Nariadenia EK (Všeobecné nariadenie, nariadenie k fondom),
18. CENTROPE – Správa o regionálnom rozvoji, 2012,
19. CENTROPE – Nástroj na hodnotenie potrieb infraštruktúry – podpora konkurencieschopného regionálneho rozvoja (INAT),
20. CENTROPE – Stratégia ľudského kapitálu,
21. CENTROPE – Stratégia v oblasti vedomostného regiónu,
22. CENTROPE – Stratégia v oblasti priestorovej integrácie a Akčný plán 2013+,
23. CENTROPE – Stratégia v oblasti kultúry a cestovného ruchu 2013+,
24. Pozičný dokument Európskej komisie k Partnerskej dohode a programom SR na roky 2014 - 2020
25. Stratégia financovania Európskych štrukturálnych a investičných fondov pre programové obdobie 2014 - 2020
26. Integrovaný regionálny operačný program „IROP“ Národný strategický referenčný rámec 2007-2013.
27. Program hospodárskeho a sociálneho rozvoja Trenčianskeho samosprávneho kraja.
28. Zákon č. 539/2008 Z.z. o podpore regionálneho rozvoja, v znení neskorších predpisov.
29. Zákon č. 369/1990 Z.z. o obecnom zriadení, v znení neskorších predpisov.
30. Zákon č. 303/1995 Z.z. o rozpočtových pravidlách, v znení neskorších predpisov.
31. Zákon č. 482/2003 Z.z. o štátnej pokladnici.
32. Zákon č. 193/2001 Z.z. o podpore na zriadenie priemyselných parkov,
33. Zákon č. 156/2003 Z.z. ktorým sa mení a dopĺňa zákon č. 193/2001 Z.z. o podpore na zriadenie priemyselných parkov.
34. VEDA. Encyklopédia Slovenska. VI zv. Veda, Bratislava, 1982.
10. JAROŠ, J. Tectonic styles of the homelands of superficial nappes. Rozpravy ČASV, Řada matematických a přírodných věd, roč. 81, seš. 6, Academia Praha, 1971.
11. LUKNIŠ, M. A KOL. Slovensko – Príroda. Vyd. Obzor, Bratislava, 1972.
12. MAZÚR, M., LUKNIŠ, M. Regionálne geomorfologické členenie SSR, Geogr. Čas., 30, 2, Bratislava, 1978.
13. UPSVAR. Štatistiky Úradu práce, sociálnych vecí a rodiny 1999 – 2004.
14. Interné materiály obce Veľké Hoste.
15. Sociologický ústav Slovenskej akadémie vied, REGIONÁLNY ROZVOJ SLOVENSKA VÝCHODISKÁ A SÚČASNÝ STAV , Editori: Mgr. Ľubomír Falťan, CSc., Doc. PhDr. Ján Pašiak, PhD. 2004, 88 s.
16. Ministerstvo životného prostredia Slovenskej republiky. Národná stratégia ISPA Slovenskej republiky: životné prostredie, Október 2000.
17. STREDOSLOVENSKE VYDAVATEĽSTVO. Vlastivedný sborník IV. Bratislava. 1961.
18. STREDOSLOVENSKE VYDAVATEĽSTVO. Vlastivedný sborník XI. Bratislava. 1972.
19. BIELY, A. et al. Geologická stavba. In Atlas krajiny Slovenskej republiky [online]. 2004.
20. LUKNIŠ, M. Reliéf. In LUKNIŠ, M. et al. Slovensko 2 : Príroda. 1972.
21. HRAŠNA, M., KLUKANOVÁ, A. Inžinierskogeologická rajonizácia. In Atlas krajiny Slovenskej republiky [online]. 2004.
22. MAZÚR, E., LUKNIŠ, M.. Geomorfologické jednotky. Mapa 1:500 000. In Atlas SSR. 1980.
23. MAZÚR, E., ČINČURA, J., KVITKOVIC, J. Geomorfológia. Mapa 1:500 000. In Atlas SSR. 1980.
24. <http://www.statistics.sk/mosmis/run.html>
25. <http://www.fns.uniba.sk/zp/knihy/index.htm>
26. Jozef Jakál, Geografický ústav SAV, Štefánikova 49, 814 73 Bratislava, Slovensko KRASOVÉ FORMY A ICH VÄZBA NA VLASTNOSTI RELIÉFU A KLÍMY V ZÁPADNÝCH KARPATOCH
27. <http://www.agroporadenstvo.sk/rv/poda/cernozem.htm>
28. <http://www.agroporadenstvo.sk/rv/poda/fluvizem.htm>
29. <http://web.tuke.sk/fberg-kgp/spis/geologia.htm>
30. <http://oldwww.fns.uniba.sk/~krg/prilohy/kgamr/2004/podnedruhy1.htm>
31. Nábělek, F. (1 979): Encyklopédia Slovenska, SAV, Bratislava
32. Kolektív, 2000: Morfogenetický klasifikačný systém pôd Slovenska. VÚPOP, Societas
33. Pedologica Slovaca, Bratislava, s. 74
34. Mazúr, E. (1980): Atlas SSR, SAV, Bratislava - kapitola pôdy
35. Minár, J. a kolektív (2001): Geografické spektrum 3. PRIF UK Bratislava



36. <http://www.minerally.sk/files/hor/spras.htm>
37. Bizudová, M. 1993. Geomorfológia. 1. vyd. Bratislava: UK Bratislava, 1993. 228 s. -
38. Lukniš, M. 1972. Slovensko príroda. 1. vyd. Bratislava: Obzor, 1972. 920 s. -
39. Ciesarič, M. 1994. Geológia. Vysokoškolské skriptá. 1. vyd. B. n. Bebravou: LF: Katedra prírodného prostredia, 1994. 255 s. ISBN 80-228-0345-6 -
40. Čerman, R. 2003. Zemepisný atlas SR. 1. vyd. Bratislava: Mapa Slovakia Bratislava, s.r.o. , 2003. 96 s. ISBN 80-8067-006-4 -
41. Kolník P., 2001, Cestovný lexikón Slovenskej republiky, Bratislava, Vydavateľstvo Astor Slovakia, 212,
42. Plesník P., a kol. 1989, Malá slovenská vlastiveda, Bratislava, Vydavateľstvo Obzor, 91, 135, 222, 223,
43. [www.statistics.sk](http://www.statistics.sk)
44. Jurko, A., 1958: Pôdne ekologické pomery a lesné spoločenstvá Podunajskej nížiny. Vydavateľstvo SAV, Bratislava, 264 s.
45. Lukniš, M. (ed.), Bako, J., Berta, J., Ferianc, O., Feriancová-Masárová, Z., Fusán, O., Futák, J., Hejný, S., Jurko, A., Kurpelová, M., Mičian, L., Michalko, J., Petrovič, Š., Schmidt, Z., Šimo, E., Vilček, F., Zaťko, M., 1972: Slovensko 2. Príroda. Obzor, Bratislava, 920 s.
46. Lukniš, M., Plesník, P., 1961: Nížiny, kotliny a pohoria Slovenska. Osveta, Bratislava, s. 7-50.
47. Mazúr, E., Lukniš, M., 1980: Geomorfologické jednotky. In: Mazúr, E. et al., 1980: Atlas SSR. Vydavateľstvo SAV, Bratislava, s. 55.
48. Michalko, J., Magic, D., Berta, J., 1986: Geobotanická mapa ČSSR, textová časť. Vydavateľstvo SAV, Bratislava, 160 s.
49. Plesník, P. et al., 1989: Malá slovenská vlastiveda. Vydavateľstvo Obzor, Bratislava, s. 296-297.
50. Ružičková, H., Halada, L., Jedlička L., Kalivodová, E., 1996: Biotopy Slovenska. Ústav krajinej ekológie Slovenskej akadémie vied, Bratislava, s. 104 - 109.
51. Vyhláška MŽP SR č. 24/2003 Z.z., ktorou sa vykonáva zákon č. 543/2002 Z. z. o ochrane prírody a krajiny.
52. Vyhláška MŽP SR č. 492/2006 Z.z., ktorou sa mení a dopĺňa vyhláška Ministerstva životného prostredia Slovenskej republiky č. 24/2003 Z. z., ktorou sa vykonáva zákon č. 543/2002 Z. z. o ochrane prírody a krajiny.
53. Zákon NR SR č. 543/2002 Z.z. o ochrane prírody a krajiny.
54. Slovensko II. (Príroda), kol. autorov, Obzor Bratislava, 1972
55. 20.5.2010, [www.krasy-slovenska.sk](http://www.krasy-slovenska.sk)
56. Alojz Čaputa, Juraj Holčík a kol., 1982, [www.szap.sk](http://www.szap.sk), 21.6.2010
57. <http://svosmo.edupage.org/about/?subpage=1&>
58. [http://www.mesa10.sk/index.php?action=module&id=modcontent&content\\_id=261](http://www.mesa10.sk/index.php?action=module&id=modcontent&content_id=261)
59. <http://tlacovespravy.wordpress.com/2012/06/01/prieskum-sport-v-zivote-mladych-europanov>
60. <http://www.nocka.sk/uploads/fd/c5/fdc56b5295544adb7e3625632921405f/4-monitoring-vysledkov-kp-2005-2008-no6-7-2009.pdf>
61. <http://www.tophotelierstvo.sk/domaci-cestovny-ruch/turizmus/hotelierstvo-v-e-a-na-slovensku/>
62. 20.10.2013, <http://www.soprs.sk/natura/?p=4&sec=5&kod=SKUEV0279>
63. 10.1.2015, <http://sk.wikipedia.org/wiki/>
64. 10.1.20015, <http://naseobce.sk/mesta-a-obce/>
65. <http://www.soprs.sk/natura/index1.php?p=4&sec=5&kod=SKUEV0258>, 5.2.2015
66. NSRR, 2011
67. [www.velkehoste.sk](http://www.velkehoste.sk)
68. DataCubes, ŠÚ SR,
69. [www.upsvar.sk](http://www.upsvar.sk)



**Program hospodárskeho a sociálneho rozvoja  
Obce Veľké Hoste  
Programovacie obdobie 2015 – 2024  
2015**

**SCARABEO-SK ,s.r.o., Povstalecká cesta 16, 974 09 B.Bystrica**

e-mail: hronec.scarabeus@gmail.com  
tel.: 0907 439 224  
0911 439 224

